









LEGENDA:





-ZONE A (art. 2 D.M.1444/1968)  IMMOBILI CON DESTINAZIONE D'USO VINCOLATA

-  AREE DI RILEVANTE VALORE STORICO, ARTISTICO, AMBIENTALE (ELENCHI art.6 L.R.T. n.59/80)
-  AREE CHE CONNOTANO LA FORMAZIONE STORICO AMBIENTALE DEGLI INSEDIAMENTI
-  AREE INCOMPATIBILI E/O IN CONTRASTO CON L' IMPIANTO STORICO ESISTENTE








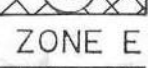
-ZONE B (art. 2 D.M.1444/1968)


-  AREE DI COMPLETAMENTO DI IMPIANTI URBANISTICI ESISTENTI DI PARTICOLARE VALORE AMBIENTALE
-  AREE DI RECENTE FORMAZIONE
-  AREE DI COMPLETAMENTO DEGLI INSEDIAMENTI RECENTI
-  AREE DI COMPLETAMENTO CON TIPOLOGIA RESIDENZIALE MISTA AD ATTIVITA ARTIGIANALE
-  ZONE DI RISTRUTTURAZIONE EDILIZIA ED URBANISTICA

-ZONE C (art. 2 D.M.1444/1968)

-  AREE DI NUOVO SVILUPPO EDILIZIO
-  AREE DI NUOVO SVILUPPO EDILIZIO DOTATE DI STRUMENTO URBANISTICO ATTUATIVO OPERANTE
-  AREE DI NUOVO SVILUPPO EDILIZIO DOTATE DI PIANO DI ZONA ex L.167/61 OPERANTE
-  ZONE DI SVILUPPO VINCOLATE E CONTROLLATE

-ZONE D (art. 2 D.M.1444/1968)


-  AREE ARTIGIANALI, COMMERCIALI E DELLA PICCOLA INDUSTRIA
-  AREE INDUSTRIALI SOLVAY
-  AREE DESTINATE ALLO SFRUTTAMENTO DI CAVE E TORBIERE
-  AREE PER ATTIVITA` PRODUTTIVE-TURISTICHE
-  AREE DESTINATE ALLE ATTIVITA` AGRO-INDUSTRIALE
-  AREE STOCCAGGIO SOLVAY
-  AREE DESTINATE ALLE ATTIVITA` DI SPERIMENTAZIONE PER COLTIVAZIONI IN SERRA
-  AREE PRODUTTIVE A DESTINAZIONE VINCOLATA

ZONE E (art. 2 D.M.1444/1968) AREE AGRICOLE DISTINTE IN:  AREA AGRICOLA A DESTINAZIONE VINCOLATA

-  BOSCADE
-  AGRICOLE COLLINARI
-  AGRICOLE PREGIATE
-  DI RISPETTO URBANO E AMBIENTALE
-  EDIFICI COLONICI INSCRITTI NEGLI ELENCHI DI CUI ALLA L.R. 59/80

-ZONE F (art. 2 D.M.1444/1968)

AREE DESTINATE A SERVIZI PUBBLICI E PRIVATI DISTINTE IN:

-  RICREATIVI E CULTURALI
-  PRODUTTIVI
-  GENERALI
-  SANITARI E ASSISTENZIALI
-  DIDATTICI
-  MOBILITA`
-  RELIGIOSI
-  TECNOLOGICI
-  CIMITERIALI










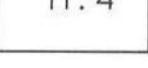

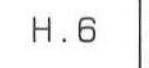

 ATTREZZATURE PER SERVIZI RICREATIVI E DEL TEMPO LIBERO

 ATTREZZATURE PER LE ATTIVITA` DEI SERVIZI SPORTIVI

-ZONE G  AREE A VERDE PUBBLICO


-  VINCOLO ARCHEOLOGICO L.1089 1/6/1939
-  TUTELA PINETE MARITTIME L.R.T. 52 29/6/1982
-  ZONA DI RICOSTITUZIONE PINETE MARITTIME
-  FASCIA DI RISPETTO STRADALE
-  ZONA DI RISPETTO CIMITERIALE
-  ZONA DI RISPETTO INDUSTRIALE
-  ZONA DESTINATA AD ATTREZZATURE DI PROTEZIONE CIVILE
-  ZONA A VERDE PRIVATO VINCOLATO

-ZONE H AREE URBANISTICHE STRATEGICHE

-  AMBITO ATTREZZATURE TERMALI
-  AMBITO DI LOCALIZZAZIONE CAMPO GOLF
-  PARCO ATTREZZATURE TURISTICHE E SPORTIVE DI GABBRO
-  PARCO ATTREZZ. TURISTICHE CULTURALI
-  AREA DI CERNIERA URBANA
-  CENTRO DIREZIONALE SOLVAY
-  AREA RIQUAL. MARGINE OVEST ROSIGNANO M.
-  PARCO URBANO DEL POGGETTO
-  AREA DI RISANAMENTO AMBIENTALE
-  PARCO FLUVIALE DEL FINE
-  PARCO DELLE ATTREZZATURE SPORTIVE
-  PARCO TURISTICO RESIDENZIALE
-  PARCO DEL CHIOMA











 AREE PROGETTO DI TUTELA E CONSERVAZIONE DELLA COSTA


 AREE DESTINATE ALLA BALNEAZIONE  ATTREZZATURE PER LA BALNEAZIONE

 PARCHEGGI


 VIABILITA` E PIAZZE ESISTENTI  VIABILITA` E PIAZZE DI PROGETTO

CLASSIFICAZIONE DELLA VIABILITA`

-  GRANDE VIABILITA` DI CONNESSIONE TERRITORIALE
-  VIABILITA` TERRITORIALE DI CONNESSIONE TRA I CENTRI
-  VIABILITA` PRIMARIA URBANA
-  VIABILITA` DISTRIBUTIVA URBANA
-  VIALI ALBERATI
-  AREE FERROVIARIE
-  LIMITE TERRITORIO COMUNALE
-  LIMITE ZONE AGRICOLE
-  AREE SOGGETTE A STRUMENTO URBANISTICO ATTUATIVO
-  LIMITE ZONE DI RECUPERO

 AMBITO PORTO TURISTICO DI ROSIGNANO M.mo (VARIANTE AL P.R.G.C. PER LA LOCALIZZAZIONE DELLE ATTREZZATURE E DELLE INFRASTRUTTURE PORTUALI TURISTICHE DELIBERA DEL C.C. 164 26/3/1965 E P.R.G. DEL PORTO TURISTICO, DELIBERA C.C. 165 26/3/1985)

 EDIFICI DA RILIEVO CATASTALE

 AGGIORNAMENTO EFFETTUATO DALLA CARTA TECNICA REGIONALE (1981) INTEGRATO CON EDIFICI RILEVATI A VISTA