

N=4809400

E=1612600

1 Particella: 1129



**Agenzia delle Entrate**  
**CATASTO FABBRICATI**  
Ufficio Provinciale di  
**Livorno**

Dichiarazione protocollo n. \_\_\_\_\_ del \_\_\_\_\_  
Planimetria di u.i.u. in Comune di Rosignano Marittimo  
Localita' Il Fortullino (castiglioncel \_\_\_\_\_ civ. SNC

Identificativi Catastali:

Sezione:  
Foglio: 31  
Particella: 1129  
Subalterno: 601

Compilata da:

Iscritto all'albo:  
Geometri

Prov. Livorno

N.

Scheda n. 1      Scala 1:500

(P.LLA 1132)

VEDASI SCHEDA N. 3

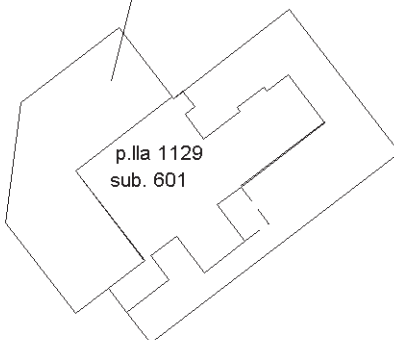


p.la 1131  
sub. 601

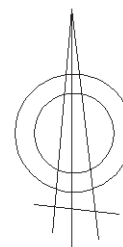
PIANO TERRA

(P.LLA 1130)

VEDASI SCHEDA N. 2



p.la 1129  
sub. 601



**NORD**



**Agenzia delle Entrate**  
**CATASTO FABBRICATI**  
Ufficio Provinciale di  
**Livorno**

Dichiarazione protocollo n. \_\_\_\_\_ del \_\_\_\_\_  
Planimetria di u.i.u. in Comune di Rosignano Marittimo  
Localita' Il Fortullino (castiglioncel \_\_\_\_\_ civ. SNC

Identificativi Catastali:

Sezione:  
Foglio: 31  
Particella: 1129  
Subalterno: 601

Compilata da:

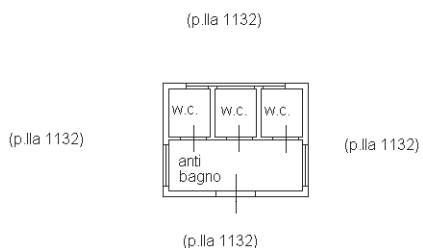
Iscritto all'albo:  
Geometri

Prov. Livorno

N.

Scheda n. 3

Scala 1:200



**PIANO TERRA**

H=2,26

NORD

