



NORME TECNICHE DI ATTUAZIONE

ALLEGATO 3.1

**“Schede Patrimonio edilizio esistente
di particolare valore storico,
artistico, architettonico”**

Fascicolo 1

**Aree o immobili di particolare interesse
artistico, storico, archeologico o
etnoantropologico**

**D.L.gs 42/04, art. 10, comma 1
Restauro e risanamento conservativo
Ristrutturazione edilizia conservativa R1**

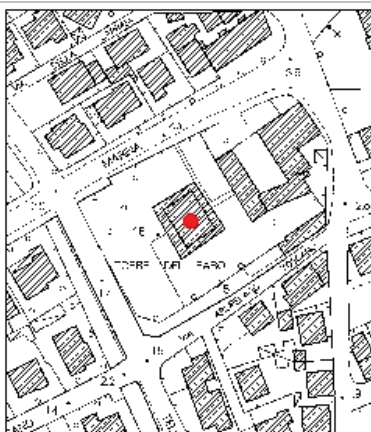
Utoe	2	Frazione	Vada	Ubicazione	via di marina
Toponimo	torre del faro	Denominazione	torre di vada		
Foglio n.	106	Particella n.	30		



Estratto cartografia UTOE

Estratto cartografia

Estratto foto aerea



DESCRIZIONE: Torre Armata o Fanale facente parte del complesso denominato il Fortilizio. Elemento isolato a pianta quadrata e prospetti a forma trapezoidale, con il lato ad est che ospita la porta di ingresso. La Torre è suddivisa internamente in cinque livelli

ANNOTAZIONI: centro abitato, buono stato di conservazione

VINCOLI: aree o immobili di particolare interesse artistico, storico, archeologico o etnoantropologico D.L.gs 42/04, art. 10, comma 1

INTERVENTI AMMESSI: Restauro e risanamento conservativo così come descritto nelle NTA

PRESCRIZIONI:

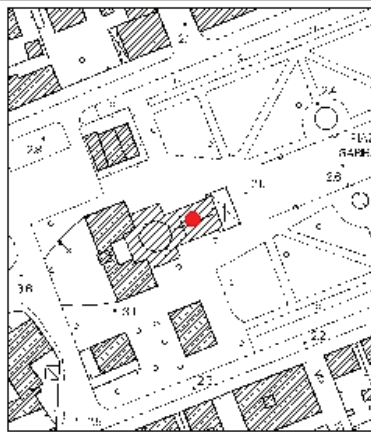
Utoe 2 Frazione Vada Ubicazione piazza garibaldi
 Toponimo piazza garibaldi Denominazione chiesa di s.leopoldo
 Foglio n. 106 Particella n. B



Estratto cartografia UTOE



Estratto cartografia



Estratto foto aerea



DESCRIZIONE: Chiesa isolata a navata unica voltata, con facciata intonacata con timpano e loggia.

ANNOTAZIONI: centro abitato, edificio in buono stato di conservazione

VINCOLI: aree o immobili di particolare interesse artistico, storico, archeologico o etnoantropologico D.L.gs 42/04, art. 10, comma 1

INTERVENTI AMMESSI: Restauro e risanamento conservativo così come descritto nelle NTA

PRESCRIZIONI:

Utoe 2 Frazione Vada Ubicazione piazza garibaldi
 Toponimo piazza garibaldi Denominazione canonica chiesa di s.leopoldo
 Foglio n. 106 Particella n. 74



Estratto cartografia UTOE

Estratto cartografia

Estratto foto aerea



DESCRIZIONE:

Edificio addossato alla Chiesa di S. Leopoldo, su due livelli con copertura tradizionale a gronda costante

ANNOTAZIONI:

centro abitato, l'edificio necessita di interventi di manutenzione

VINCOLI:

aree o immobili di particolare interesse artistico, storico, archeologico o etnoantropologico D.L.gs 42/04, art. 10, comma 1

INTERVENTI AMMESSI

Restauro e risanamento conservativo così come descritto nelle NTA

PRESCRIZIONI:

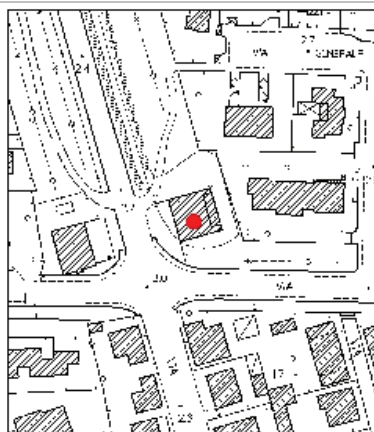
Utoe 2 Frazione Vada Ubicazione via aurelia 186
 Toponimo dispensa vecchia Denominazione i due casoni - immobile B
 Foglio n. 106 Particella n. 85



Estratto cartografia UTOE

Estratto cartografia

Estratto foto aerea



DESCRIZIONE: Edificio isolato a pianta regolare su tre livelli con copertura tradizionale a padiglione. Acquista una sua connotazione grazie alle due ali posteriori realizzate con due torri addossate all'edificio dotate di coronatura di merli

ANNOTAZIONI: centro abitato, l'edificio è in condizioni critiche e necessita di urgenti lavori di recupero

VINCOLI: aree o immobili di particolare interesse artistico, storico, archeologico o etnoantropologico D.L.gs 42/04, art. 10, comma 1

INTERVENTI AMMESSI: Restauro e risanamento conservativo così come descritto nelle NTA

PRESCRIZIONI: Destinazioni d'uso ammesse: residenziale - categoria 1; commerciale - categoria 3 sottocategoria 3.02.02, 3.02.03; direzionale e di servizio - categoria 5 sottocategoria 5.01

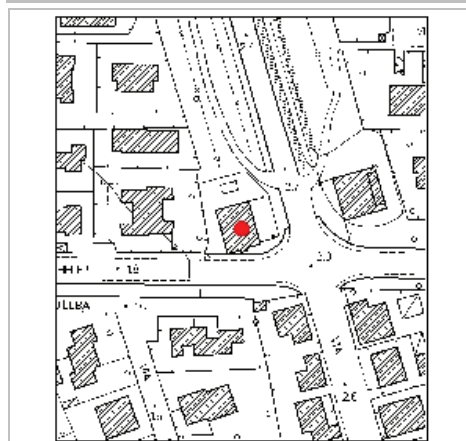
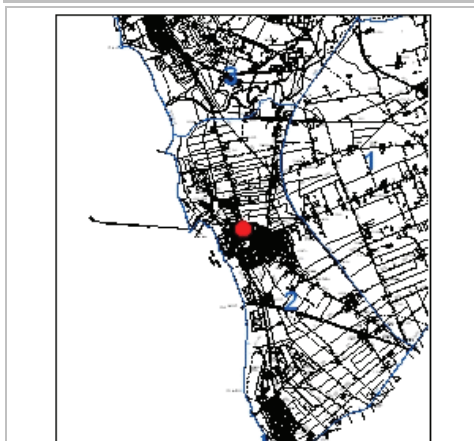
Utoe 2 Frazione Vada Ubicazione via aurelia 199
 Toponimo dispensa vecchia Denominazione i due casoni - immobile A
 Foglio n. 106 Particella n. 41 (ora 2320)



Estratto cartografia UTOE

Estratto cartografia

Estratto foto aerea



DESCRIZIONE: Edificio isolato a pianta regolare su tre livelli con copertura tradizionale a padiglione. I servizi igienici sono raggruppati nell'unico volume-appendice in mezzo alla facciata laterale, sapientemente realizzato in mattoni con bozze di pietra

ANNOTAZIONI: centro abitato, l'edificio è in condizioni critiche e necessita di urgenti lavori di recupero

VINCOLI: aree o immobili di particolare interesse artistico, storico, archeologico o etnoantropologico D.L.gs 42/04, art. 10, comma 1

INTERVENTI AMMESSI: Restauro e risanamento conservativo così come descritto nelle NTA

PRESCRIZIONI: Il recupero dell'edificio è stato intrapreso con P.E. n. 1181/2010. Destinazioni d'uso ammesse: residenziale - categoria 1; commerciale - categoria 3 sottocategoria 3.02.02, 3.02.03; direzionale e di servizio - categoria 5 sottocategoria 5.01

Utoe	2	Frazione	Vada	Ubicazione	via di marina
Toponimo	torre del porto	Denominazione	caserma guardia di finanza		
Foglio n.	106	Particella n.	23-31		



Estratto cartografia UTOE



Estratto cartografia



Estratto foto aerea



DESCRIZIONE: edificio isolato su due livelli, con una corte interna alla quale si accede mediante una porta trapezoidale sormontata da un arco ribassato. Nella corte è presente una cisterna interrata ed il forno

ANNOTAZIONI: centro abitato, l'edificio appare in buono stato di conservazione

VINCOLI: aree o immobili di particolare interesse artistico, storico, archeologico o etnoantropologico D.L.gs 42/04, art. 10, comma 1

INTERVENTI AMMESSI: Restauro e risanamento conservativo così come descritto nelle NTA

PRESCRIZIONI:

Utoe	2	Frazione	Vada	Ubicazione	via per rosignano
Toponimo	villa fabbri	Denominazione	villa fabbri-magherini		
Foglio n.	103	Particella n.	27		



Estratto cartografia UTOE	Estratto cartografia	Estratto foto aerea
		

DESCRIZIONE:	Elegante edificio dalle linee classiche con finestre timpanate al primo piano e corpo centrale arretrato merlato.
ANNOTAZIONI:	territorio rurale, edificio appare in discrete condizioni
VINCOLI:	aree o immobili di particolare interesse artistico, storico, archeologico o etnoantropologico D.L.gs 42/04, art. 10, comma 1
INTERVENTI AMMESSI	Restauro e risanamento conservativo così come descritto nelle NTA
PRESCRIZIONI:	

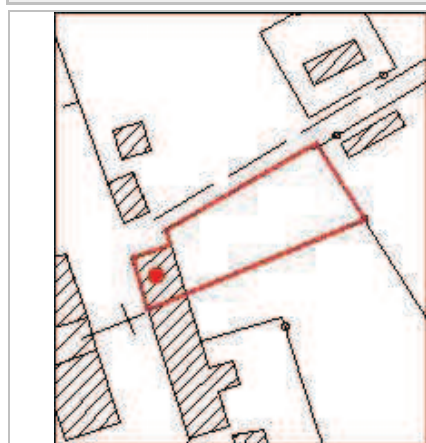
Utoe	2	Frazione	Vada	Ubicazione	loc. i due casoni
Toponimo	il casone	Denominazione	il casone		
Foglio n.	112	Particella n.	30-45 (ora 110)		



Estratto cartografia UTOE

Estratto cartografia

Estratto foto aerea



DESCRIZIONE:	Complesso edilizio denominato Fattoria Tardy-Traverso del quale fa parte l'immobile costituito da due piani fuori terra. Presenta cornici essenziali alle finestre con davanzale in pietra, inferriate, fascia marcapiano e cornice sottogronda.
ANNOTAZIONI:	territorio rurale, edificio appare in buone condizioni
VINCOLI:	aree o immobili di particolare interesse artistico, storico, archeologico o etnoantropologico D.L.gs 42/04, art. 10, comma 1
INTERVENTI AMMESSI	Restauro e risanamento conservativo così come descritto nelle NTA
PRESCRIZIONI:	Si ammette il cambio d'uso nella categoria 1 - residenziale, categoria 3 - commerciale sottocategoria 3.03, categoria 4 - turistico-ricettiva sottocategoria 4.01, 4.02, 4.11

Utoe	4	Frazione	Rosignano M.mo	Ubicazione	via della fonte
Toponimo	la fonte	Denominazione	la fonte		
Foglio n.	77	Particella n.	D-157 fg 71 part 104-107		



Estratto cartografia UTOE	Estratto cartografia	Estratto foto aerea
		

DESCRIZIONE:	Fonte, lavatoi e macelli. Insieme compatto di edifici su un solo livello e copertura tradizionale a falde inclinate. Architettura di gusto neoclassico arricchita dall'articolarsi di gradoni, canalizzazioni e bacini dei lavatoi
ANNOTAZIONI:	centro abitato, l'impianto appare in cattivo stato di conservazione ma ancora strutturalmente leggibile
VINCOLI:	aree o immobili di particolare interesse artistico, storico, archeologico o etnoantropologico D.L.gs 42/04, art. 10, comma 1
INTERVENTI AMMESSI	Restauro e risanamento conservativo così come descritto nelle NTA
PRESCRIZIONI:	Destinazioni d'uso ammesse: categoria 3 - commerciale sottocategoria 3.03.

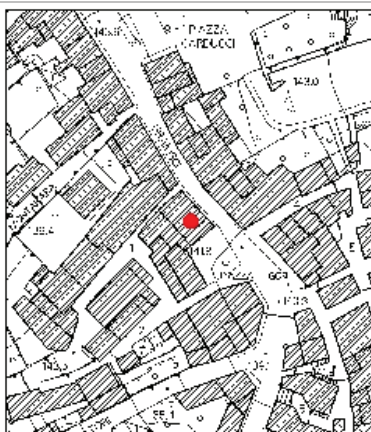
Utoe 4 Frazione Rosignano M.mo Ubicazione piazza gori
 Toponimo piazza gori Denominazione palazzo delle logge
 Foglio n. 77 Particella n. 85



Estratto cartografia UTOE

Estratto cartografia

Estratto foto aerea



DESCRIZIONE:

Edificio su tre livelli con loggia al P.T. sul lato della piazza con copertura tradizionale a gronda costante

ANNOTAZIONI:

centro abitato, buono stato di conservazione

VINCOLI:

aree o immobili di particolare interesse artistico, storico, archeologico o etnoantropologico D.L.gs 42/04, art. 10, comma 1

INTERVENTI AMMESSI

Restauro e risanamento conservativo così come descritto nelle NTA

PRESCRIZIONI:

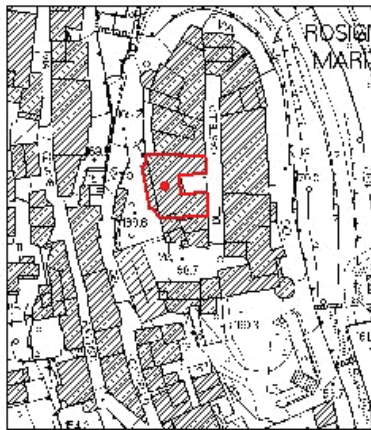
Utoe 4 Frazione Rosignano M.mo Ubicazione via del castello
 Toponimo castello Denominazione palazzo vestrini
 Foglio n. 77 Particella n. 315



Estratto cartografia UTOE



Estratto cartografia



Estratto foto aerea



DESCRIZIONE:	Edificio su tre livelli parte di un fronte stradale continuo e con copertura tradizionale
ANNOTAZIONI:	centro abitato, edificio in buono stato di conservazione
VINCOLI:	aree o immobili di particolare interesse artistico, storico, archeologico o etnoantropologico D.L.gs 42/04, art. 10, comma 1
INTERVENTI AMMESSI	Restauro e risanamento conservativo così come descritto nelle NTA
PRESCRIZIONI:	

Utoe 4 Frazione Rosignano M.mo Ubicazione via del castello 40
 Toponimo chiesa sant'ilario Denominazione ex canonica
 Foglio n. 77 Particella n. 304



Estratto cartografia UTOE



Estratto cartografia



Estratto foto aerea



DESCRIZIONE:

Edificio addossato alla Chiesa di Sant'Ilario su quattro livelli e copertura tradizionale a falde inclinate

ANNOTAZIONI:

centro abitato, buono stato di conservazione

VINCOLI:

aree o immobili di particolare interesse artistico, storico, archeologico o etnoantropologico D.L.gs 42/04, art. 10, comma 1

INTERVENTI AMMESSI

Restauro e risanamento conservativo così come descritto nelle NTA

PRESCRIZIONI:

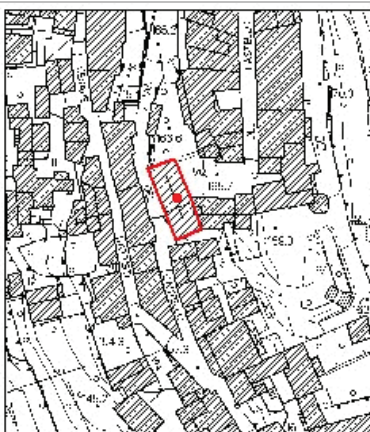
Utoe	4	Frazione	Rosignano M.mo	Ubicazione	via del castello
Toponimo	chiesa sant'ilario	Denominazione	chiesa di s. ilario e campanile		
Foglio n.	77	Particella n.	C		



Estratto cartografia UTOE



Estratto cartografia



Estratto foto aerea



DESCRIZIONE: Già chiesa del castello, chiesa a navata unica con copertura a falde inclinate

ANNOTAZIONI: centro abitato, il complesso appare in buono stato di conservazione

VINCOLI: aree o immobili di particolare interesse artistico, storico, archeologico o etnoantropologico D.L.gs 42/04, art. 10, comma 1

INTERVENTI AMMESSI: Restauro e risanamento conservativo così come descritto nelle NTA

PRESCRIZIONI:

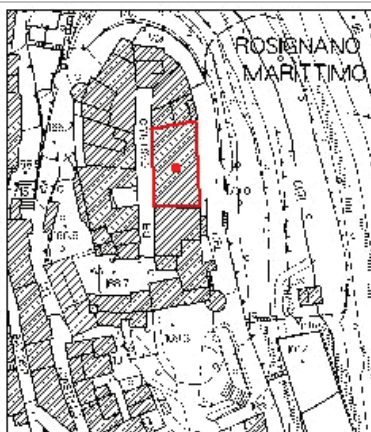
Utoe 4 Frazione Rosignano M.mo Ubicazione via del castello
 Toponimo castello Denominazione palazzo marini
 Foglio n. 77 Particella n. 308



Estratto cartografia UTOE



Estratto cartografia



Estratto foto aerea



DESCRIZIONE:

Edificio di pregio compreso nel continuum che formava l'antico castello

ANNOTAZIONI:

centro abitato, edificio in buono stato di conservazione

VINCOLI:

aree o immobili di particolare interesse artistico, storico, archeologico o etnoantropologico D.L.gs 42/04, art. 10, comma 1

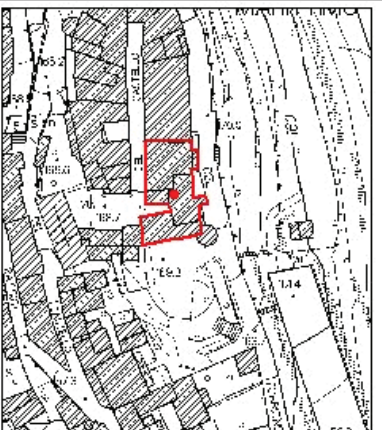

INTERVENTI AMMESSI

Restauro e risanamento conservativo così come descritto nelle NTA

PRESCRIZIONI:

Utoe	4	Frazione	Rosignano M.mo	Ubicazione	via del castello
Toponimo	castello	Denominazione	palazzo bombardieri		
Foglio n.	77	Particella n.	307		



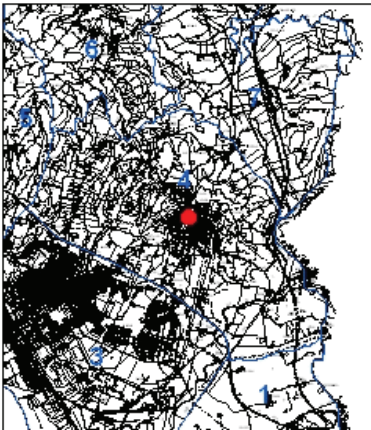
Estratto cartografia UTOE	Estratto cartografia	Estratto foto aerea
		

DESCRIZIONE:	Edificio parte di un fronte stradale continuo costituente l'antico castello
ANNOTAZIONI:	centro abitato, edificio in buono stato di conservazione
VINCOLI:	aree o immobili di particolare interesse artistico, storico, archeologico o etnoantropologico D.L.gs 42/04, art. 10, comma 1
INTERVENTI AMMESSI	Restauro e risanamento conservativo così come descritto nelle NTA
PRESCRIZIONI:	

Utoe 4 Frazione Rosignano M.mo Ubicazione piazza san nicola
 Toponimo chiesa san nicola Denominazione chiesa di s.nicola
 Foglio n. 77 Particella n. A



Estratto cartografia UTOE



Estratto cartografia



Estratto foto aerea



DESCRIZIONE:

Chiesa a croce latina a tre navate con facciata con ordine classico gigante e rosone centrale

ANNOTAZIONI:

centro abitato, edificio in buono stato di conservazione

VINCOLI:

aree o immobili di particolare interesse artistico, storico, archeologico o etnoantropologico D.L.gs 42/04, art. 10, comma 1

INTERVENTI AMMESSI

Restauro e risanamento conservativo così come descritto nelle NTA

PRESCRIZIONI:

Utoe 4 Frazione Rosignano M.mo Ubicazione via del castello
 Toponimo castello Denominazione casa menchi
 Foglio n. 77 Particella n. 390



Estratto cartografia UTOE



Estratto cartografia



Estratto foto aerea



DESCRIZIONE:

Edificio su quattro livelli, porzione di un fronte stradale continuo con copertura tradizionale a falde inclinate

ANNOTAZIONI:

centro abitato, edificio in buono stato di conservazione

VINCOLI:

**INTERVENTI
AMMESSI**

Restauro e risanamento conservativo così come descritto nelle NTA

PRESCRIZIONI:

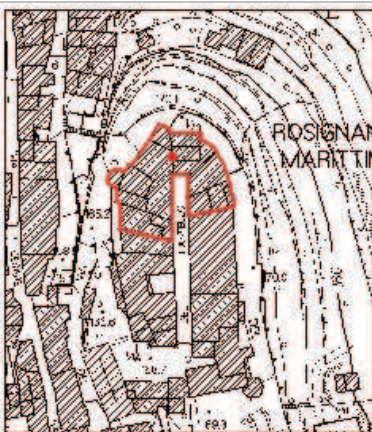
Utoe 4	Frazione Rosignano M.mo	Ubicazione via del castello / via del torrione
Toponimo castello	Denominazione fattoria arcivescovile	
Foglio n. 77	Particella n. 312	



Estratto cartografia UTOE

Estratto cartografia

Estratto foto aerea



DESCRIZIONE:

Porzione di un fronte stradale continuo costituente l'antico castello, con corpo centrale aggettante, torre merlata ed in parte con muratura faccia vista

ANNOTAZIONI:

centro abitato, l'edificio è in buono stato di conservazione

VINCOLI:

aree o immobili di particolare interesse artistico, storico, archeologico o etnoantropologico D.L.gs 42/04, art. 10, comma 1

INTERVENTI AMMESSI

Restauro e risanamento conservativo così come descritto nelle NTA

PRESCRIZIONI:


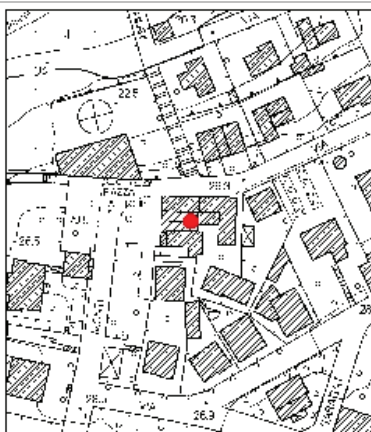
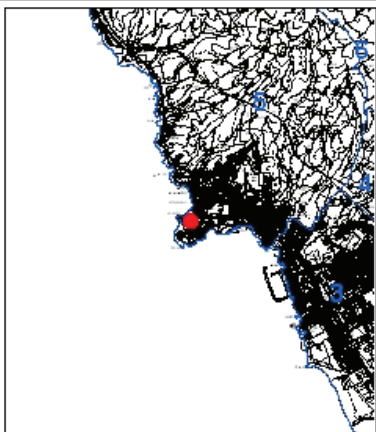
Utoe	5	Frazione	Castiglioncello	Ubicazione	piazza della torre
Toponimo	torre medicaea	Denominazione	chiesa di s.andrea		
Foglio n.	62	Particella n.	A		



Estratto cartografia UTOE

Estratto cartografia

Estratto foto aerea



DESCRIZIONE:

Chiesa a navata unica con facciata intonacata.

ANNOTAZIONI:

centro abitato, buono stato di conservazione

VINCOLI:

aree o immobili di particolare interesse artistico, storico, archeologico o etnoantropologico D.L.gs 42/04, art. 10, comma 1

INTERVENTI AMMESSI

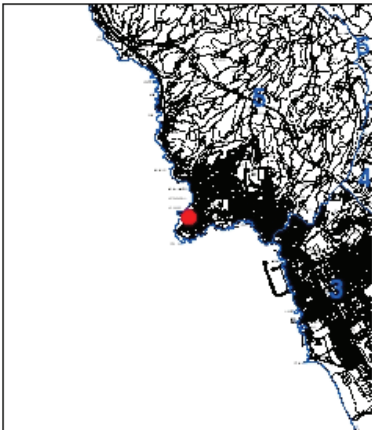
Restauro e risanamento conservativo così come descritto nelle NTA

PRESCRIZIONI:

Utoe	5	Frazione	Castiglioncello	Ubicazione	piazza della torre
Toponimo	torre medicea	Denominazione	torre di castiglioncello		
Foglio n.	62	Particella n.	28		




Estratto cartografia UTOE



Estratto cartografia



Estratto foto aerea



DESCRIZIONE:

Torre di avvistamento isolata

ANNOTAZIONI:

centro abitato, buono stato di conservazione

VINCOLI:

aree o immobili di particolare interesse artistico, storico, archeologico o etnoantropologico D.L.gs 42/04, art. 10, comma 1

INTERVENTI AMMESSI

Restauro e risanamento conservativo così come descritto nelle NTA

PRESCRIZIONI:

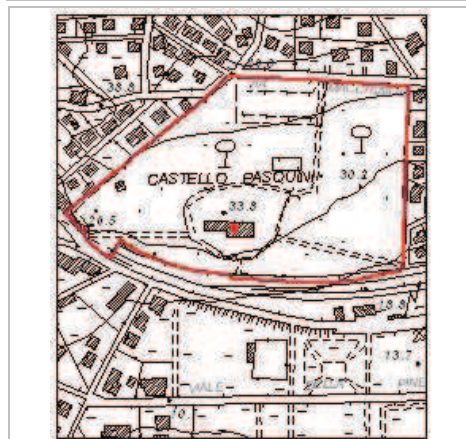
Utoe	5	Frazione	Castiglioncello	Ubicazione	via aurelia
Toponimo	castello pasquini	Denominazione	castello pasquini		
Foglio n.	63	Particella n.	15-16-85-194-195-225-226		



Estratto cartografia UTOE

Estratto cartografia

Estratto foto aerea



DESCRIZIONE:	Edificio risalente alla fine dell'800, in pietra faccia vista, bifore, merlato e torre merlata, con il parco e le sue dipendenze
ANNOTAZIONI:	centro abitato, il complesso appare in buono stato di conservazione
VINCOLI:	aree o immobili di particolare interesse artistico, storico, archeologico o etnoantropologico D.L.gs 42/04, art. 10, comma 1
INTERVENTI AMMESSI	Restauro e risanamento conservativo così come descritto nelle NTA
PRESCRIZIONI:	Sono ammessi interventi di restauro del castello e di ristrutturazione edilizia conservativa R1, R2 e R3 degli altri manufatti esistenti nel Parco nella loro consistenza. Nelle aree del parco sono ammessi gli interventi delle NTA per le aree destinate a verde pubblico


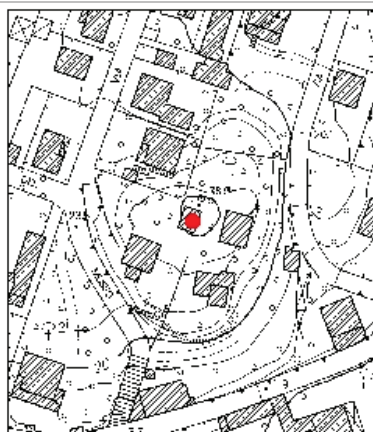
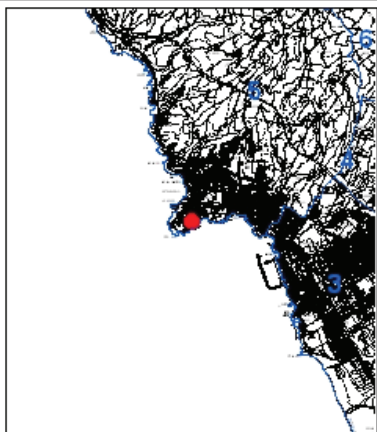
Utoe	5	Frazione	Castiglioncello	Ubicazione	via del museo
Toponimo		Denominazione	museo di castiglioncello		
Foglio n.	62	Particella n.	85		



Estratto cartografia UTOE

Estratto cartografia

Estratto foto aerea



DESCRIZIONE:	Edificio a tempio della prima metà del novecento
ANNOTAZIONI:	centro abitato, edificio in buono stato di conservazione
VINCOLI:	aree o immobili di particolare interesse artistico, storico, archeologico o etnoantropologico D.L.gs 42/04, art. 10, comma 1
INTERVENTI AMMESSI	Restauro e risanamento conservativo così come descritto nelle NTA
PRESCRIZIONI:	


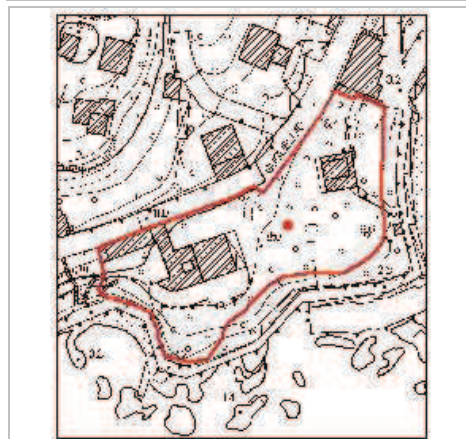
Utoe	5	Frazione	Castiglioncello	Ubicazione	via marconi 14
Toponimo		Denominazione	villa budini gattai - la scogliera		
Foglio n.	64	Particella n.	63-64-65-66		



Estratto cartografia UTOE

Estratto cartografia

Estratto foto aerea



DESCRIZIONE:	Complesso edilizio costituito dal Palazzo in stile neorinascimentale, ampliato successivamente, dalla Rimessa delle Barche, dal Fabbricato del Casiere e dal Giardino sistemato secondo la tradizionale "ars topiaria".
ANNOTAZIONI:	centro abitato, edificio in buono stato di conservazione
VINCOLI:	aree o immobili di particolare interesse artistico, storico, archeologico o etnoantropologico D.L.gs 42/04, art. 10, comma 2 lett. a
INTERVENTI AMMESSI	Restauro e risanamento conservativo così come descritto nelle NTA
PRESCRIZIONI:	


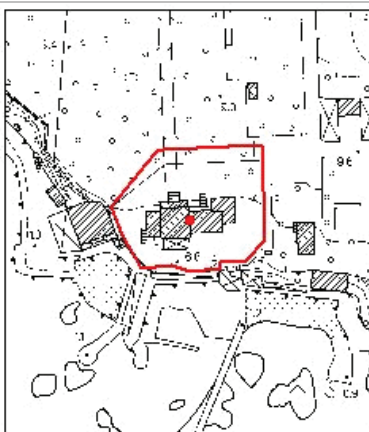
Utoe	5	Frazione	Castiglioncello	Ubicazione	via della pineta
Toponimo		Denominazione	villa celestina		
Foglio n.	64	Particella n.	58		



Estratto cartografia UTOE

Estratto cartografia

Estratto foto aerea



DESCRIZIONE:	Villa, esempio del razionalismo italiano, costituita da quattro volumi parallelepipedi di varie altezze e copertura piana, sviluppati lungo l'asse est-ovest parallelo alla linea di costa
ANNOTAZIONI:	centro abitato, edificio in buono stato di conservazione
VINCOLI:	aree o immobili di particolare interesse artistico, storico, archeologico o etnoantropologico D.L.gs 42/04, art. 10, comma 1
INTERVENTI AMMESSI	Restauro e risanamento conservativo così come descritto nelle NTA
PRESCRIZIONI:	

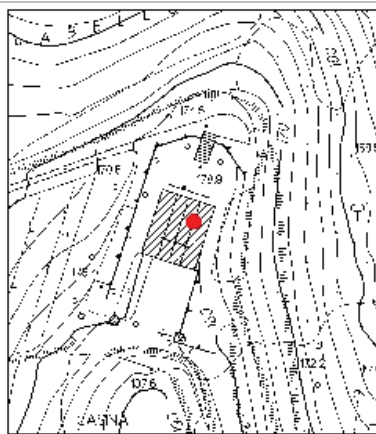
Utoe	6	Frazione	Gabbro	Ubicazione	via del poggettone
Toponimo	villa mirabella	Denominazione	villa mirabello		
Foglio n.	10	Particella n.	115-248-249		



Estratto cartografia UTOE

Estratto cartografia

Estratto foto aerea



DESCRIZIONE:	Edificio isolato dalle eleganti linee classiche con fronte monumentale
ANNOTAZIONI:	territorio rurale, l'edificio richiede interventi di recupero
VINCOLI:	aree o immobili di particolare interesse artistico, storico, archeologico o etnoantropologico D.L.gs 42/04, art. 10, comma 1
INTERVENTI AMMESSI	Restauro e risanamento conservativo così come descritto nelle NTA
PRESCRIZIONI:	Sono ammesse le destinazioni d'uso esistenti. Si ammettono inoltre le seguenti destinazioni d'uso: categoria 3 - commerciale sottocategoria 3.03. categoria 4 - turistico ricettiva sottocategorie 4.01-4.02-4.03-4.12. Categoria 5 - direzionale e di servizio sottocategorie 5.01-5.06-5.07-5.10 limitatamente a palestre e centri benessere.

Utoe	6	Frazione	Gabbro	Ubicazione	piazza della chiesa
Toponimo	gabbro	Denominazione	chiesa di s.michele arcangelo		
Foglio n.	7	Particella n.	A-B-103-332		



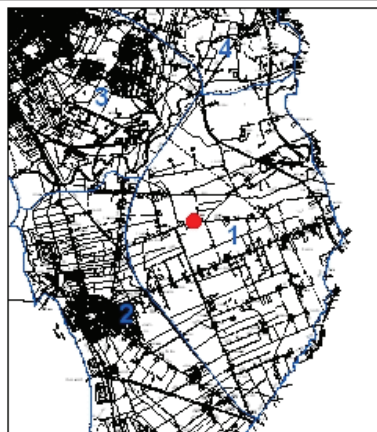
Estratto cartografia UTOE	Estratto cartografia	Estratto foto aerea
		

DESCRIZIONE:	Chiesa a navata unica con facciata a capanna intonacata
ANNOTAZIONI:	centro abitato, l'edificio appare in buono stato di conservazione
VINCOLI:	aree o immobili di particolare interesse artistico, storico, archeologico o etnoantropologico D.L.gs 42/04, art. 10, comma 1
INTERVENTI AMMESSI	Restauro e risanamento conservativo così come descritto nelle NTA
PRESCRIZIONI:	

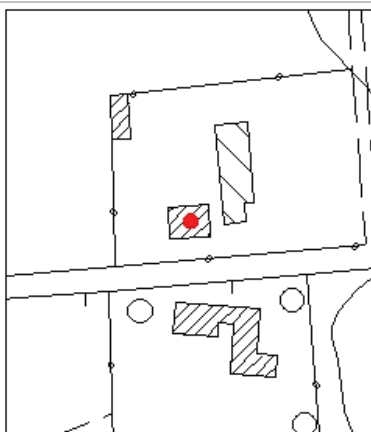
Utoe	1	Frazione	Vada	Ubicazione	stradone del lupo
Toponimo	le preselle	Denominazione	podere le preselle (alliv. 37)		
Foglio n.	100	Particella n.	78		



Estratto cartografia UTOE



Estratto cartografia



Estratto foto aerea



DESCRIZIONE:	Edificio isolato a pianta regolare su due livelli, con copertura tradizionale a padiglione e torretta centrale
ANNOTAZIONI:	territorio rurale, l'edificio appare in buono stato di conservazione
VINCOLI:	
INTERVENTI AMMESSI	Restauro e risanamento conservativo così come descritto nelle NTA
PRESCRIZIONI:	

Utoe	1	Frazione	Vada	Ubicazione	stradone della torre
Toponimo		Denominazione	(alliv. 58)		
Foglio n.	108	Particella n.	222		



Estratto cartografia UTOE	Estratto cartografia	Estratto foto aerea
		

DESCRIZIONE: Edificio isolato su due livelli a pianta regolare con copertura a padiglione, caratterizzato da una serliana al PT e loggia al 1 piano entrambe adesso tamponate e da un corpo centrale sopraelevato con copertura a falde inclinate e finestra termale

ANNOTAZIONI: territorio rurale, l'edificio appare in buono stato di conservazione

VINCOLI:

INTERVENTI AMMESSI: Restauro e risanamento conservativo così come descritto nelle NTA

PRESCRIZIONI:

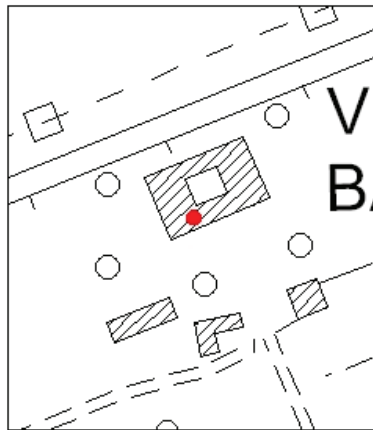
Utoe	1	Frazione	Vada	Ubicazione	stradone della torre
Toponimo	villa barabino	Denominazione	fattoria barabino		
Foglio n.	108	Particella n.	13		



Estratto cartografia UTOE



Estratto cartografia



Estratto foto aerea



DESCRIZIONE:

Edificio isolato a pianta regolare e corte interna su due livelli, caratterizzato da linee classiche e copertura tradizionale

ANNOTAZIONI:

territorio rurale, edificio in discreto stato di conservazione

VINCOLI:

**INTERVENTI
AMMESSI**

Restauro e risanamento conservativo così come descritto nelle NTA

PRESCRIZIONI:

Utoe	1	Frazione	Vada	Ubicazione	stradone della torre
Toponimo		Denominazione	(alliv. 56)		
Foglio n.	108	Particella n.	250		



Estratto cartografia UTOE	Estratto cartografia	Estratto foto aerea
		

DESCRIZIONE: Edificio isolato a pianta regolare su due livelli con copertura a padiglione caratterizzato da un corpo centrale sopraelevato con copertura a falde inclinate e con una finestra termale al 2 piano.

ANNOTAZIONI: territorio rurale, edificio appare in buono stato di conservazione.

VINCOLI:

INTERVENTI AMMESSI: Restauro e risanamento conservativo così come descritto nelle NTA

PRESCRIZIONI:

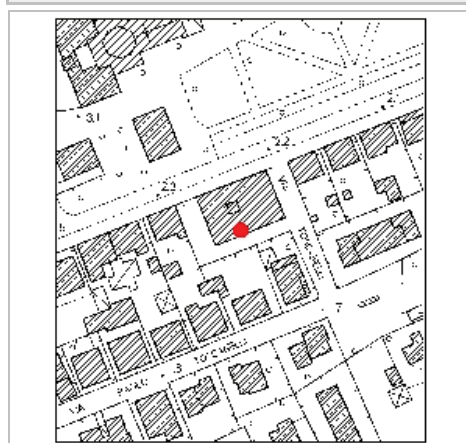
Utoe	2	Frazione	Vada	Ubicazione	piazza garibaldi
Toponimo	piazza garibaldi	Denominazione	palazzo granducale		
Foglio n.	106	Particella n.	640		



Estratto cartografia UTOE

Estratto cartografia

Estratto foto aerea



DESCRIZIONE:	Edificio a pianta regolare su tre livelli e copertura tradizionale a gronda costante e utilizzo di linguaggio classico in facciata
ANNOTAZIONI:	centro abitato, edificio in discreto stato di conservazione
VINCOLI:	
INTERVENTI AMMESSI	Restauro e risanamento conservativo così come descritto nelle NTA
PRESCRIZIONI:	


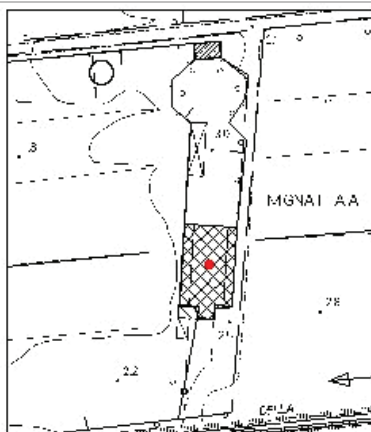
Utoe	2	Frazione	Vada	Ubicazione	loc. la mignattaia
Toponimo	mignattaia	Denominazione			
Foglio n.	102	Particella n.	369		



Estratto cartografia UTOE

Estratto cartografia


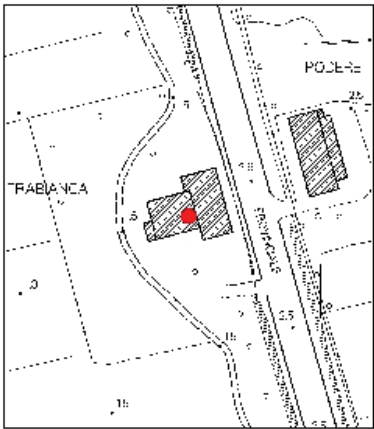

Estratto foto aerea



DESCRIZIONE:	Complesso di edifici di presidio rurale caratteristici della piana di vada, con copertura tradizionale a falde inclinate
ANNOTAZIONI:	territorio rurale, edificio appare in discrete condizioni
VINCOLI:	
INTERVENTI AMMESSI	Restauro e risanamento conservativo così come descritto nelle NTA
PRESCRIZIONI:	

Utoe	2	Frazione	Vada	Ubicazione	via aurelia
Toponimo	podere pietrabianca		Denominazione	podere pietrabianca (alliv. 5)	
Foglio n.	102	Particella n.	350		


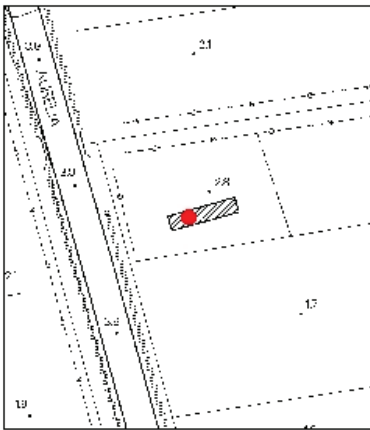



Estratto cartografia UTOE	Estratto cartografia	Estratto foto aerea
		

DESCRIZIONE:	Edificio isolato di presidio agricolo tipico dell'appoderamento della pianura di vada a pianta regolare su due livelli e copertura tradizionale a falde inclinate
ANNOTAZIONI:	territorio rurale, l'edificio appare in condizioni critiche e necessita di lavori di restauro
VINCOLI:	
INTERVENTI AMMESSI	Restauro e risanamento conservativo così come descritto nelle NTA
PRESCRIZIONI:	

Utoe	2	Frazione	Vada	Ubicazione	via aurelia
Toponimo		Denominazione	podere alba e respiro		
Foglio n.	98	Particella n.	102		



Estratto cartografia UTOE	Estratto cartografia	Estratto foto aerea
		

DESCRIZIONE:	Podere alba e respiro, edificio isolato su due livelli e dalla particolare copertura voltata
ANNOTAZIONI:	territorio rurale, edificio in buono stato di conservazione
VINCOLI:	
INTERVENTI AMMESSI	Restauro e risanamento conservativo così come descritto nelle NTA
PRESCRIZIONI:	

Utoe	2	Frazione	Vada	Ubicazione	via aurelia 208
Toponimo	azienda agraria solvay	Denominazione			
Foglio n.	98	Particella n.	100		



Estratto cartografia UTOE	Estratto cartografia	Estratto foto aerea
		

DESCRIZIONE:	Edificio isolato su due livelli con copertura tradizionale e annessi sui lati
ANNOTAZIONI:	territorio rurale, edificio appare in buono stato di conservazione, attualmente adibito a centro accoglienza
VINCOLI:	
INTERVENTI AMMESSI	Restauro e risanamento conservativo così come descritto nelle NTA
PRESCRIZIONI:	

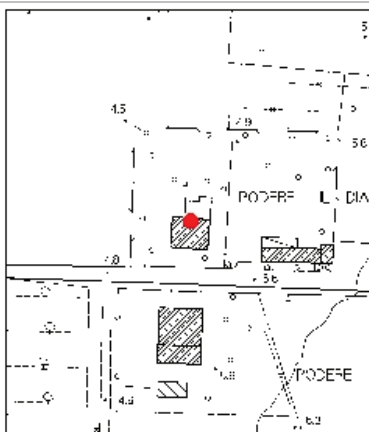
Utoe 2 Frazione Vada Ubicazione stradone polveroni 1
 Toponimo podere il diaccio Denominazione podere il diaccio
 Foglio n. 93 Particella n. 6



Estratto cartografia UTOE

Estratto cartografia

Estratto foto aerea



DESCRIZIONE: Edificio isolato su due livelli e con copertura tradizionale a falde inclinate

ANNOTAZIONI: centro abitato, l'edificio mostra chiaramente necessità di lavori urgenti di restauro

VINCOLI:

INTERVENTI AMMESSI: Restauro e risanamento conservativo così come descritto nelle NTA

PRESCRIZIONI:

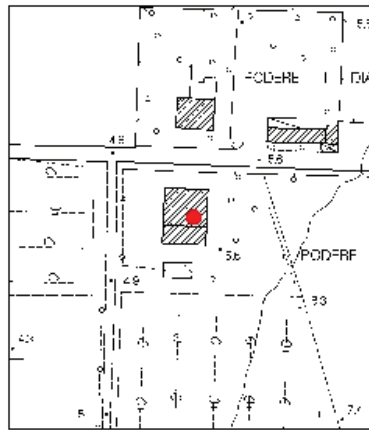
Utoe	2	Frazione	Vada	Ubicazione	stradone polveroni 4
Toponimo	podere i magazzini	Denominazione	podere i magazzini		
Foglio n.	98	Particella n.	21		




Estratto cartografia UTOE



Estratto cartografia



Estratto foto aerea



DESCRIZIONE: Edificio isolato con copertura tradizionale a falde inclinate e caratterizzato da fronte timpanato e loggia in facciata al primo piano

ANNOTAZIONI: centro abitato, l'edificio mostra chiaramente necessità di lavori urgenti di restauro

VINCOLI:

INTERVENTI AMMESSI: Restauro e risanamento conservativo così come descritto nelle NTA

PRESCRIZIONI:

Utoe	2	Frazione	Vada	Ubicazione	via aurelia 235
Toponimo	il palazzo	Denominazione	il palazzo		
Foglio n.	98	Particella n.	103		

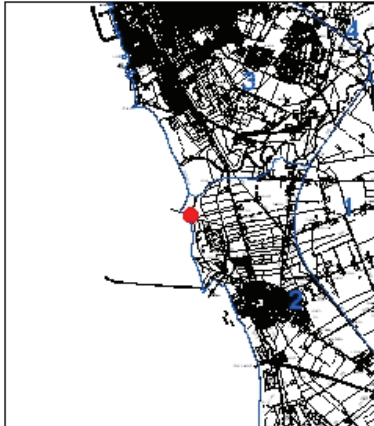


Estratto cartografia UTOE	Estratto cartografia	Estratto foto aerea

DESCRIZIONE:	Edificio isolato, dalle linee classiche ed eleganti, intonacato e ingentilito da fasce marcapiano e porte e finestre con mostre e davanzali. Il tetto è a padiglione
ANNOTAZIONI:	territorio rurale, l'edificio mostra chiaramente necessità di lavori urgenti di restauro
VINCOLI:	
INTERVENTI AMMESSI	Restauro e risanamento conservativo così come descritto nelle NTA
PRESCRIZIONI:	

Utoe	2	Frazione	Vada	Ubicazione	loc. pietrabianca
Toponimo	san gaetano	Denominazione	ponte dei cavalleggeri		
Foglio n.	92	Particella n.			



Estratto cartografia UTOE	Estratto cartografia	Estratto foto aerea
		

DESCRIZIONE: Ponte in muratura portante

ANNOTAZIONI: territorio rurale, il ponte necessita di lavori di restauro

VINCOLI:

INTERVENTI AMMESSI: Restauro e risanamento conservativo così come descritto nelle NTA

PRESCRIZIONI:

Utoe	2	Frazione	Vada	Ubicazione	via aurelia 73
Toponimo	il vaticano	Denominazione			
Foglio n.	110	Particella n.	15		



Estratto cartografia UTOE	Estratto cartografia	Estratto foto aerea
		

DESCRIZIONE:	Edificio isolato su un solo livello e copertura tradizionale a gronda costante
ANNOTAZIONI:	centro abitato, edificio in buono stato di conservazione
VINCOLI:	
INTERVENTI AMMESSI	Restauro e risanamento conservativo così come descritto nelle NTA
PRESCRIZIONI:	Per gli interventi da realizzare nelle pertinenze e le destinazioni dei fabbricati si rimanda al piano di recupero n. 5/01 inserito negli interventi vigenti convenzionati Vc9

Utoe	2	Frazione	Vada	Ubicazione	via aurelia 51
Toponimo	il vaticano		Denominazione	podere n. 116	
Foglio n.	110	Particella n.	543		



Estratto cartografia UTOE	Estratto cartografia	Estratto foto aerea
		

DESCRIZIONE:	Edificio isolato con piccoli annessi addossati, intonacato e con copertura tradizionale a falde inclinate
ANNOTAZIONI:	centro abitato, edificio appare in buono stato di conservazione
VINCOLI:	
INTERVENTI AMMESSI	Restauro e risanamento conservativo così come descritto nelle NTA
PRESCRIZIONI:	

Utoe	2	Frazione	Vada	Ubicazione	via per rosignano
Toponimo	podere san nicola		Denominazione	podere san nicola (alliv. 29)	
Foglio n.	106	Particella n.	2761		

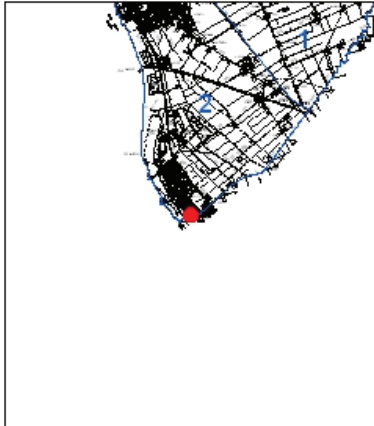



Estratto cartografia UTOE	Estratto cartografia	Estratto foto aerea
		

DESCRIZIONE:	Edificio isolato su due livelli con copertura tradizionale a padiglione e parte
ANNOTAZIONI:	centro abitato, l'edificio necessita di interventi di manutenzione
VINCOLI:	
INTERVENTI AMMESSI	Restauro e risanamento conservativo così come descritto nelle NTA
PRESCRIZIONI:	

Utoe	2	Frazione	Mazzanta	Ubicazione	via dei cavalleggeri
Toponimo		Denominazione	ponte della bonifica		
Foglio n.	118	Particella n.			



Estratto cartografia UTOE	Estratto cartografia	Estratto foto aerea
		

DESCRIZIONE: Ponte in muratura portante

ANNOTAZIONI: territorio rurale, il ponte necessita di lavori di restauro

VINCOLI:

INTERVENTI AMMESSI: Restauro e risanamento conservativo così come descritto nelle NTA

PRESCRIZIONI:


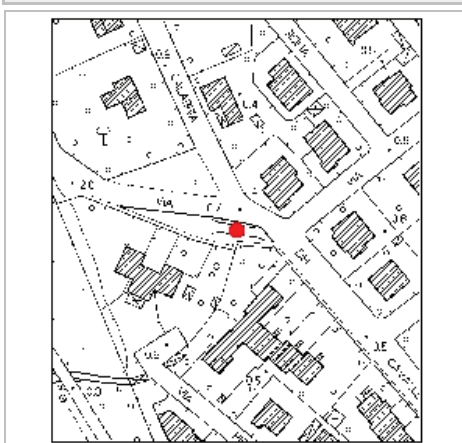
Utoe	2	Frazione	Mazzanta	Ubicazione	via dei cavalleggeri
Toponimo		Denominazione	ponte della bonifica		
Foglio n.	118	Particella n.			



Estratto cartografia UTOE

Estratto cartografia

Estratto foto aerea

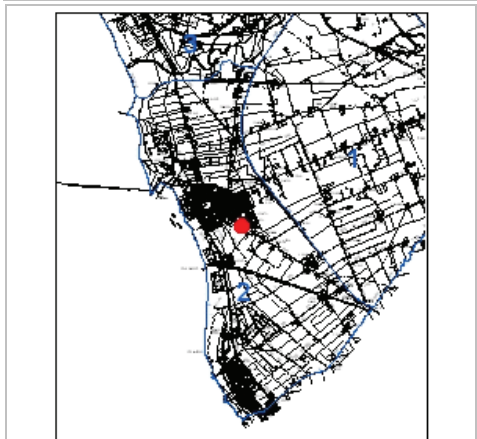


DESCRIZIONE:	Ponte in muratura portante
ANNOTAZIONI:	centro abitato, il ponte necessita di lavori di restauro
VINCOLI:	
INTERVENTI AMMESSI	Restauro e risanamento conservativo così come descritto nelle NTA
PRESCRIZIONI:	

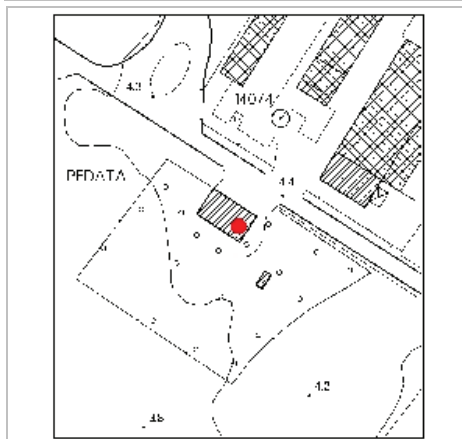
Utoe	2	Frazione	Vada	Ubicazione	via aurelia 27-29
Toponimo	podere la pedata		Denominazione	podere la pedata (alliv. 105)	
Foglio n.	110	Particella n.	561		




Estratto cartografia UTOE



Estratto cartografia



Estratto foto aerea



DESCRIZIONE: Edificio isolato a pianta regolare su due livelli con copertura tradizionale a padiglione

ANNOTAZIONI: centro abitato, l'edificio necessita di qualche intervento di recupero

VINCOLI:

INTERVENTI AMMESSI: Restauro e risanamento conservativo così come descritto nelle NTA

PRESCRIZIONI:

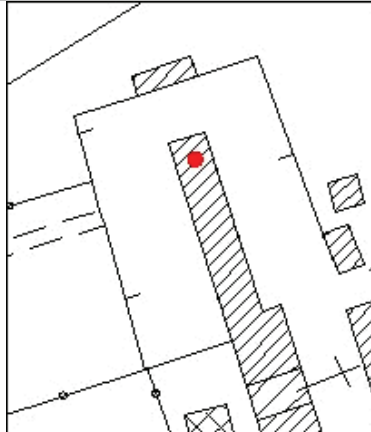
Utoe	2	Frazione	Vada	Ubicazione	loc. i due casoni
Toponimo	il casone		Denominazione	il casone - fattoria	
Foglio n.	112	Particella n.	19		




Estratto cartografia UTOE



Estratto cartografia



Estratto foto aerea



DESCRIZIONE: Elegante edificio dalle linee classiche, intonacato e copertura tradizionale a padiglione facente parte del complesso edilizio denominato Fattoria Tardy-Traverso

ANNOTAZIONI: territorio rurale, edificio appare in buone condizioni; della particella n. 19 risulta vincolato solo il fabbricato principale

VINCOLI:

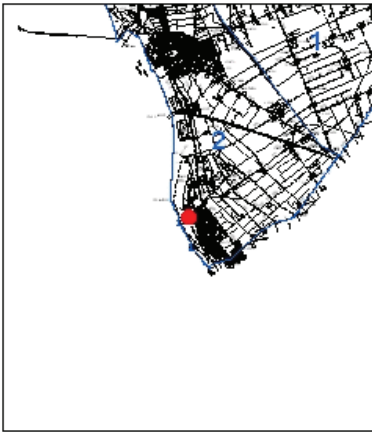
INTERVENTI AMMESSI: Restauro e risanamento conservativo così come descritto nelle NTA

PRESCRIZIONI: Si ammette il cambio d'uso nella categoria 1 - residenziale alle condizioni riportate nelle N.T.A.

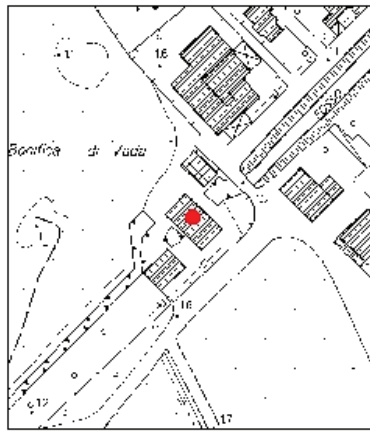
Utoe 2 Frazione Mazzanta Ubicazione via della forestale
 Toponimo molino a fuoco Denominazione molino a fuoco
 Foglio n. 118 Particella n. 8



Estratto cartografia UTOE



Estratto cartografia



Estratto foto aerea



DESCRIZIONE:

Edificio isolato a pianta regolare su due livelli con copertura tradizionale a padiglione

ANNOTAZIONI:

centro abitato, edificio appare in buono stato di conservazione

VINCOLI:

**INTERVENTI
AMMESSI**

Restauro e risanamento conservativo così come descritto nelle NTA

PRESCRIZIONI:

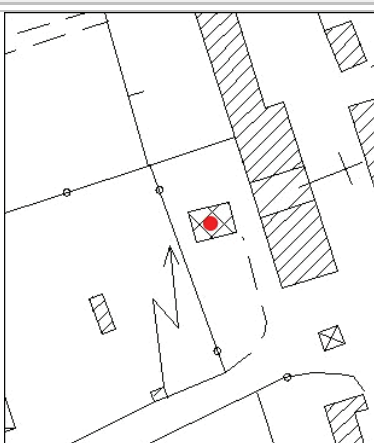
Utoe	2	Frazione	Vada	Ubicazione	loc. i due casoni
Toponimo	il casone		Denominazione	molino a vapore	
Foglio n.	112	Particella n.	23		



Estratto cartografia UTOE

Estratto cartografia

Estratto foto aerea



DESCRIZIONE:

Complesso edilizio denominato Fattoria Tardy-Traverso del quale fa parte il Molino a vapore, oggi doppio frantoio, moderno e tradizionale

ANNOTAZIONI:

territorio rurale, edificio appare in buone condizioni. Della particella n. 23 risulta vincolato solo il molino a vapore

VINCOLI:

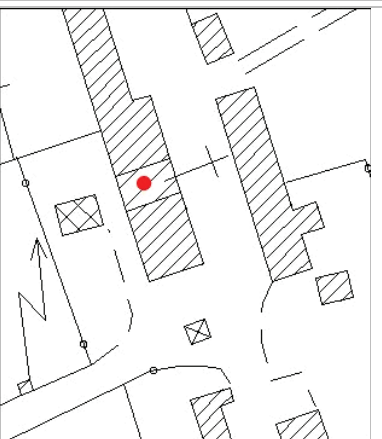
INTERVENTI AMMESSI

Restauro e risanamento conservativo così come descritto nelle NTA

PRESCRIZIONI:

Utoe	2	Frazione	Vada	Ubicazione	loc. i due casoni
Toponimo	il casone	Denominazione	chiesa		
Foglio n.	112	Particella n.	23		



Estratto cartografia UTOE	Estratto cartografia	Estratto foto aerea
		

DESCRIZIONE:	<p>Complesso edilizio denominato Fattoria Tardy-Traverso del quale fa parte la chiesa del borgo. Sul fabbricato è presente un frontale in rilievo con cornici di colore rosso. Ha la porta centrale e finestrea grate sormontate da lunette</p>
ANNOTAZIONI:	<p>territorio rurale, edificio appare in buone condizioni. Della particella n. 23 risulta vincolato solo la porzione di fabbricato destinata a chiesa</p>
VINCOLI:	
INTERVENTI AMMESSI	<p>Restauro e risanamento conservativo così come descritto nelle NTA</p>
PRESCRIZIONI:	

Utoe	2	Frazione	Vada	Ubicazione	loc. i due casoni
Toponimo	il casone	Denominazione	cisterna		
Foglio n.	112	Particella n.	25		



Estratto cartografia UTOE	Estratto cartografia	Estratto foto aerea
		

DESCRIZIONE: Complesso edilizio denominato Fattoria Tardy-Traverso del quale fa parte la cisterna. Singolare padiglione con quattro archi, chiuso con cancellate in ferro. Pavimentata in pietra, è presente, in un angolo interno, il sistema di approvvigionamento idrico

ANNOTAZIONI: territorio rurale, edificio appare in buone condizioni. Della particella n. 25 risulta vincolata solo la cisterna

VINCOLI:

INTERVENTI AMMESSI: Restauro e risanamento conservativo così come descritto nelle NTA

PRESCRIZIONI:


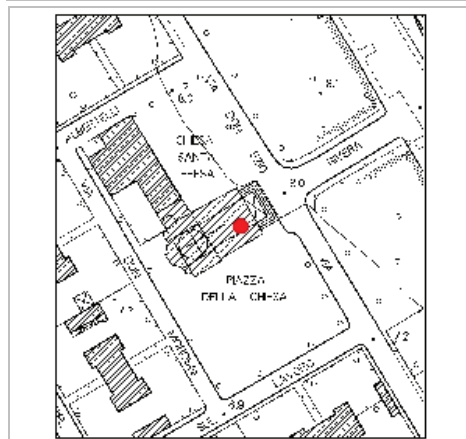
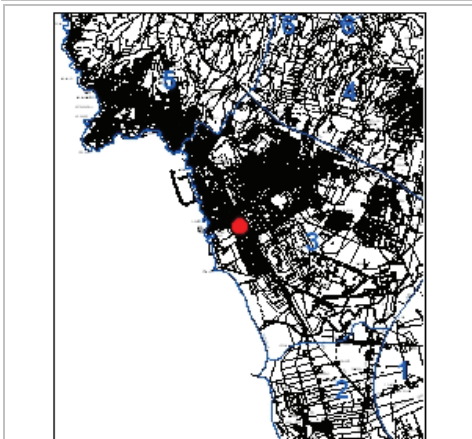
Utoe	3	Frazione	Rosignano Solvay	Ubicazione	piazza della chiesa
Toponimo	chiesa santa teresa	Denominazione	chiesa di s.teresa		
Foglio n.	80	Particella n.	A		



Estratto cartografia UTOE

Estratto cartografia

Estratto foto aerea



DESCRIZIONE:	Chiesa a croce latina con loggiato anteriore
ANNOTAZIONI:	centro abitato, edificio in buono stato di conservazione
VINCOLI:	
INTERVENTI AMMESSI	Restauro e risanamento conservativo così come descritto nelle NTA
PRESCRIZIONI:	

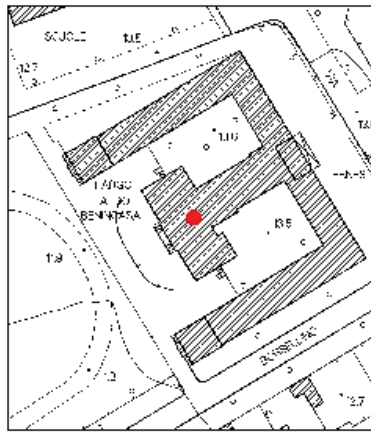
Utoe	3	Frazione	Rosignano Solvay	Ubicazione	via ernesto solvay
Toponimo	scuole elementari	Denominazione	stadio e scuole elementari		
Foglio n.	81	Particella n.	2		



Estratto cartografia UTOE



Estratto cartografia



Estratto foto aerea



DESCRIZIONE: Edificio muratura faccia a vista prima metà del novecento a pianta regolare

ANNOTAZIONI: centro abitato, edificio in apparente buono stato di conservazione

VINCOLI:

INTERVENTI AMMESSI: Restauro e risanamento conservativo così come descritto nelle NTA

PRESCRIZIONI:

Utoe	3	Frazione	Castiglioncello	Ubicazione	lungomare cristoforo colombo
Toponimo	caletta	Denominazione			
Foglio n.	66	Particella n.	98		



Estratto cartografia UTOE



Estratto cartografia



Estratto foto aerea



DESCRIZIONE:	Edificio isolato a pianta regolare su due livelli con torretta angolare e copertura tradizionale a padiglione
ANNOTAZIONI:	centro abitato, edificio in buono stato di conservazione
VINCOLI:	
INTERVENTI AMMESSI	Restauro e risanamento conservativo così come descritto nelle NTA
PRESCRIZIONI:	

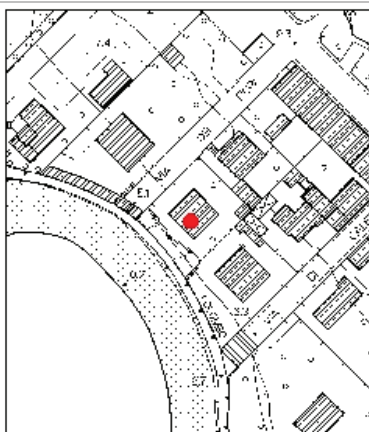
Utoe	3	Frazione	Castiglioncello	Ubicazione	lungomare cristoforo colombo
Toponimo	caletta	Denominazione	villa ficini		
Foglio n.	66	Particella n.	107		



Estratto cartografia UTOE

Estratto cartografia

Estratto foto aerea



DESCRIZIONE:

Edificio a pianta regolare su due livelli dalle linee classiche con copertura tradizionale a padiglione e torretta scoperta centrale

ANNOTAZIONI:

centro abitato, edificio in buono stato di conservazione

VINCOLI:

**INTERVENTI
AMMESSI**

Restauro e risanamento conservativo così come descritto nelle NTA

PRESCRIZIONI:

Utoe	3	Frazione	Castiglioncello	Ubicazione	via di crepatura
Toponimo			Denominazione		
Foglio n.	66	Particella n.	121		



Estratto cartografia UTOE

Estratto cartografia

Estratto foto aerea



DESCRIZIONE:

Edificio isolato a pianta regolare su due livelli con copertura a falde inclinate

ANNOTAZIONI:

centro abitato, edificio in buono stato di conservazione

VINCOLI:

**INTERVENTI
AMMESSI**

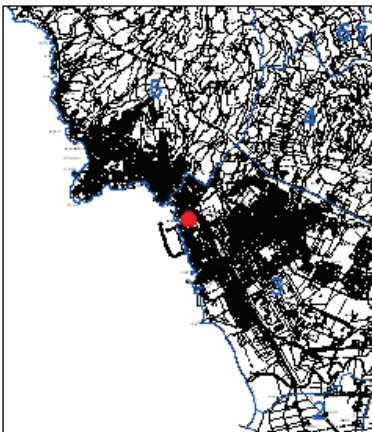
Restauro e risanamento conservativo così come descritto nelle NTA

PRESCRIZIONI:

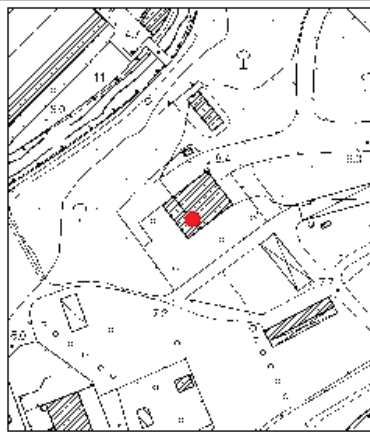
Utoe	3	Frazione	Rosignano Solvay	Ubicazione	via aurelia
Toponimo			Denominazione		
Foglio n.	66	Particella n.	145		



Estratto cartografia UTOE



Estratto cartografia



Estratto foto aerea



DESCRIZIONE:

Edificio isolato a pianta regolare su due livelli dalle linee classiche e copertura tradizionale a gronda costante

ANNOTAZIONI:

centro abitato, edificio in buono stato di conservazione

VINCOLI:

**INTERVENTI
AMMESSI**

Restauro e risanamento conservativo così come descritto nelle NTA

PRESCRIZIONI:

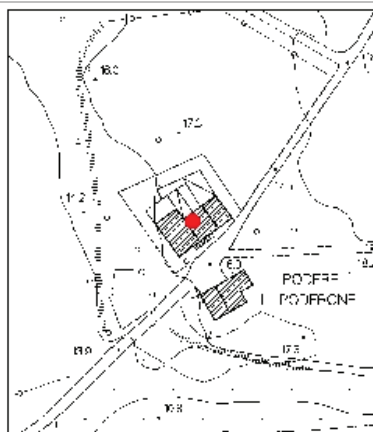
Utoe	3	Frazione	Rosignano Solvay	Ubicazione	loc. aniene
Toponimo	poderone	Denominazione	il poderone		
Foglio n.	86	Particella n.	751		



Estratto cartografia UTOE

Estratto cartografia

Estratto foto aerea



DESCRIZIONE:	Edificio isolato a pianta regolare su due livelli e copertura tradizionale a gronda costante
ANNOTAZIONI:	centro abitato, l'edificio richiede interventi di recupero
VINCOLI:	
INTERVENTI AMMESSI	Restauro e risanamento conservativo così come descritto nelle NTA
PRESCRIZIONI:	


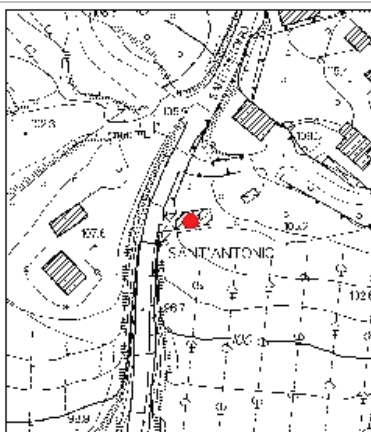
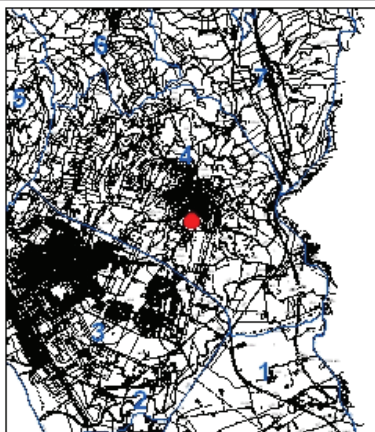
Utoe	4	Frazione	Rosignano M.mo	Ubicazione	via sant'antonio
Toponimo	sant'antonio	Denominazione	oratorio di s.antonio		
Foglio n.	76	Particella n.	86		



Estratto cartografia UTOE

Estratto cartografia

Estratto foto aerea



DESCRIZIONE:	edificio isolato intonacato con copertura a falde inclinate
ANNOTAZIONI:	centro abitato, edificio in mediocre stato di conservazione
VINCOLI:	
INTERVENTI AMMESSI	Restauro e risanamento conservativo così come descritto nelle NTA
PRESCRIZIONI:	

Utoe	4	Frazione	Rosignano M.mo	Ubicazione	via del castello
Toponimo	chiesa sant'ilario	Denominazione			
Foglio n.	77	Particella n.	306		



Estratto cartografia UTOE



Estratto cartografia



Estratto foto aerea



DESCRIZIONE:

Edificio su tre livelli porzione di un fronte stradale continuo intonacato e con copertura tradizionale a falde inclinate

ANNOTAZIONI:

centro abitato, edificio in buono stato di conservazione

VINCOLI:

**INTERVENTI
AMMESSI**

Restauro e risanamento conservativo così come descritto nelle NTA

PRESCRIZIONI:

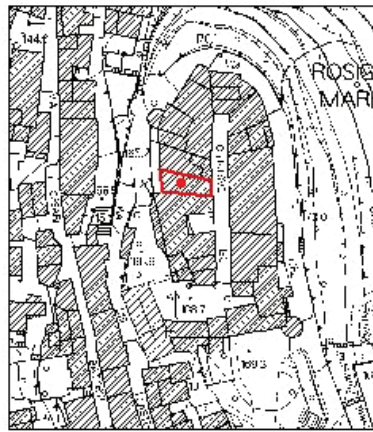
Utoe 4 Frazione Rosignano M.mo Ubicazione via del castello
 Toponimo castello Denominazione
 Foglio n. 77 Particella n. 314



Estratto cartografia UTOE



Estratto cartografia



Estratto foto aerea



DESCRIZIONE: Porzione di un fronte stradale continuo costituente l'antico castello

ANNOTAZIONI: centro abitato, edificio in buono stato di conservazione

VINCOLI:

INTERVENTI AMMESSI: Restauro e risanamento conservativo così come descritto nelle NTA

PRESCRIZIONI:

Utoe	4	Frazione	Rosignano M.mo	Ubicazione	via antonio gramsci
Toponimo		Denominazione	villa vestrini		
Foglio n.	77	Particella n.	1-588		



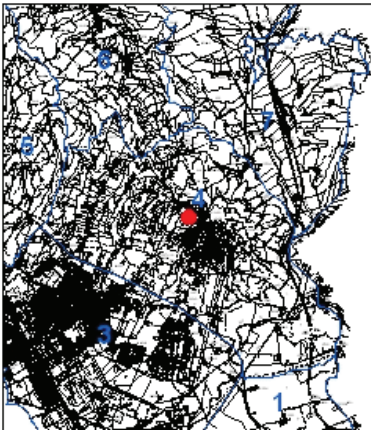
Estratto cartografia UTOE	Estratto cartografia	Estratto foto aerea
		

DESCRIZIONE:	Edificio caratterizzato da ampio prospetto signorile intonacato e annessi
ANNOTAZIONI:	centro abitato, edificio necessità di interventi di manutenzione
VINCOLI:	
INTERVENTI AMMESSI	Restauro e risanamento conservativo così come descritto nelle NTA
PRESCRIZIONI:	

Utoe	4	Frazione	Rosignano M.mo	Ubicazione	via antonio gramsci
Toponimo	paradiso	Denominazione	villa paradiso		
Foglio n.	75	Particella n.	66		



Estratto cartografia UTOE



Estratto cartografia



Estratto foto aerea



DESCRIZIONE:

Elegante edificio dalle linee classiche intonato e immerso nel verde

ANNOTAZIONI:

centro abitato, edificio in buono stato di conservazione

VINCOLI:

INTERVENTI AMMESSI

Restauro e risanamento conservativo così come descritto nelle NTA

PRESCRIZIONI:

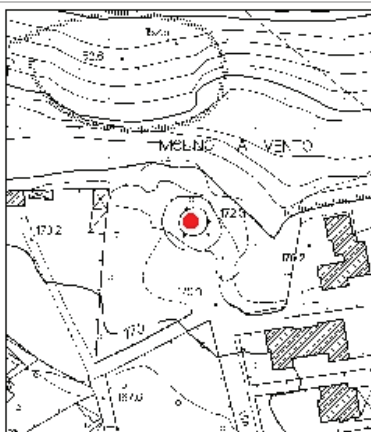
Utoe	4	Frazione	Rosignano M.mo	Ubicazione	via mayer
Toponimo	molino a vento	Denominazione	molino a vento		
Foglio n.	70	Particella n.	82		




Estratto cartografia UTOE



Estratto cartografia



Estratto foto aerea



DESCRIZIONE:

Edificio in pietra su più livelli

ANNOTAZIONI:

centro abitato, edificio semidiroccato

VINCOLI:

**INTERVENTI
AMMESSI**

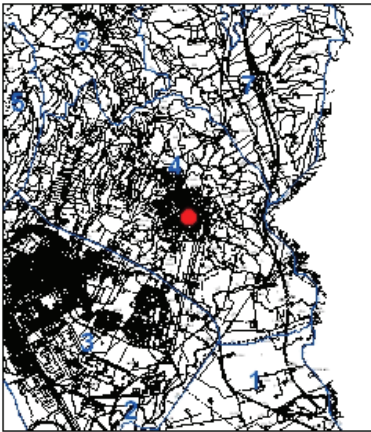
Restauro e risanamento conservativo così come descritto nelle NTA

PRESCRIZIONI:

Utoe	4	Frazione	Rosignano M.mo	Ubicazione	via cesare battisti, vicolo delle carb
Toponimo	chiesa sant'ilario	Denominazione			
Foglio n.	77	Particella n.	191		




Estratto cartografia UTOE



Estratto cartografia



Estratto foto aerea



DESCRIZIONE:

Edificio in pietra faccia a vista e contrafforte angolare

ANNOTAZIONI:

centro abitato, edificio appare in buono stato di conservazione

VINCOLI:

**INTERVENTI
AMMESSI**

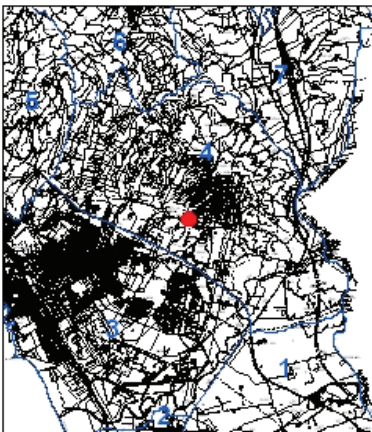
Restauro e risanamento conservativo così come descritto nelle NTA

PRESCRIZIONI:

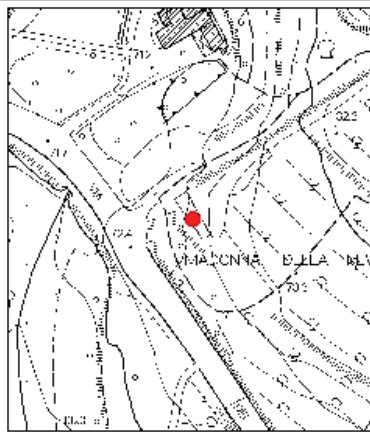
Utoe	4	Frazione	Rosignano M.mo	Ubicazione	loc. sant'emma su via della republi
Toponimo	madonna della neve	Denominazione	madonna della neve		
Foglio n.	76	Particella n.	8		



Estratto cartografia UTOE



Estratto cartografia



Estratto foto aerea



DESCRIZIONE:

Edificio isolato a navata unica, muratura in pietra a vista e copertura tradizionale a falde inclinate

ANNOTAZIONI:

territorio rurale, l'edificio appare in pessime condizioni e necessita di urgenti lavori di restauro

VINCOLI:

INTERVENTI AMMESSI

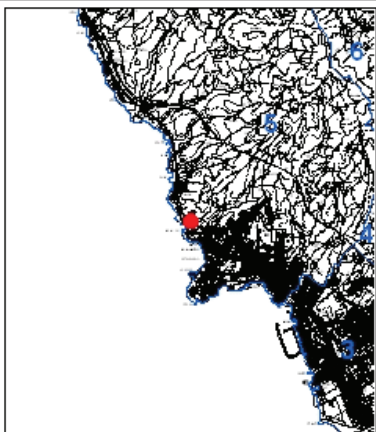
Restauro e risanamento conservativo così come descritto nelle NTA

PRESCRIZIONI:

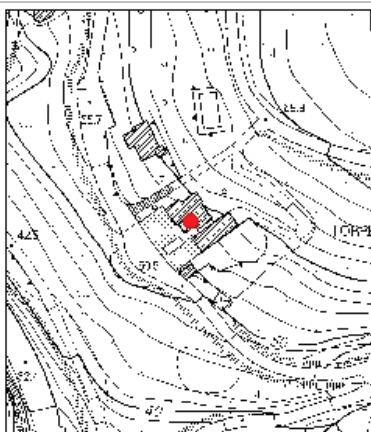
Utoe	5	Frazione	Castiglioncello	Ubicazione	via del sorriso
Toponimo	torre del sorriso	Denominazione	torre del sorriso		
Foglio n.	60	Particella n.	8		



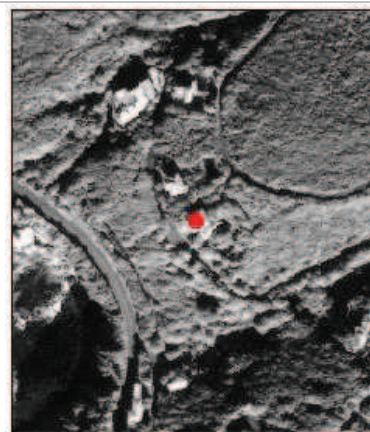
Estratto cartografia UTOE



Estratto cartografia



Estratto foto aerea

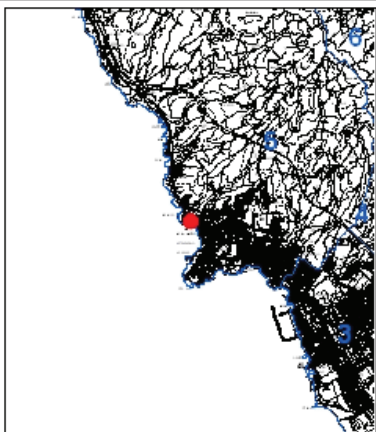


DESCRIZIONE:	Elegante edificio dalla linee eclettiche su due livelli con torre angolare e copertura tradizionale a gronda costante
ANNOTAZIONI:	territorio rurale, edificio in buono stato di conservazione
VINCOLI:	
INTERVENTI AMMESSI	Restauro e risanamento conservativo così come descritto nelle NTA
PRESCRIZIONI:	

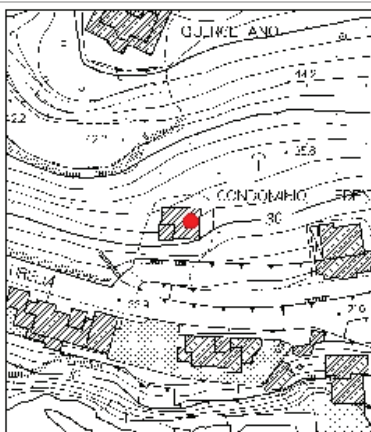
Utoe 5 Frazione Castiglioncello Ubicazione via aurelia
 Toponimo quercetano Denominazione buca dei corvi
 Foglio n. 60 Particella n. 21




Estratto cartografia UTOE



Estratto cartografia



Estratto foto aerea



DESCRIZIONE:

Elegante edificio su due livelli con torre angolare caratterizzato da linee classiche

ANNOTAZIONI:

centro abitato, edificio in buono stato di conservazione

VINCOLI:

**INTERVENTI
AMMESSI**

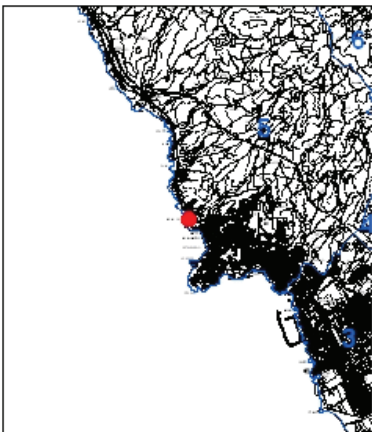
Restauro e risanamento conservativo così come descritto nelle NTA

PRESCRIZIONI:

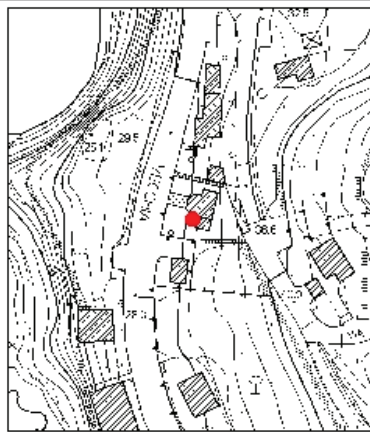
Utoe 5 Frazione Castiglioncello Ubicazione via aurelia 778
 Toponimo quercetano Denominazione quercetano
 Foglio n. 60 Particella n. 14




Estratto cartografia UTOE



Estratto cartografia



Estratto foto aerea



DESCRIZIONE: Elegante edificio dalle linee eclettiche su due livelli con torre angolare

ANNOTAZIONI: centro abitato, edificio in buono stato di conservazione

VINCOLI:

INTERVENTI AMMESSI: Restauro e risanamento conservativo così come descritto nelle NTA

PRESCRIZIONI:


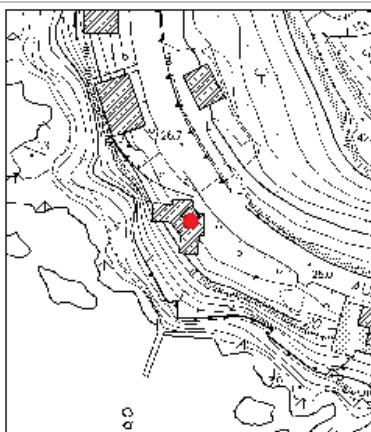
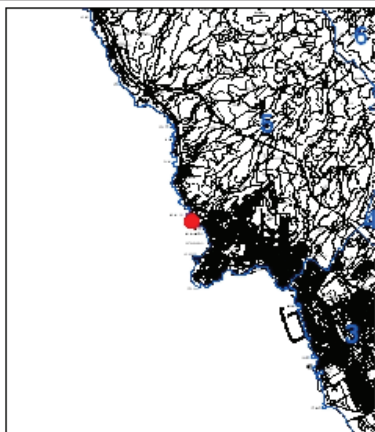
Utoe	5	Frazione	Castiglioncello	Ubicazione	via aurelia
Toponimo	quercetano	Denominazione			
Foglio n.	60	Particella n.	17		



Estratto cartografia UTOE

Estratto cartografia

Estratto foto aerea



DESCRIZIONE:	Elegante edificio dalle linee eclettiche su due livelli con torretta centrale e copertura tradizionale a gronda costante
ANNOTAZIONI:	centro abitato, edificio in buono stato di conservazione
VINCOLI:	
INTERVENTI AMMESSI	Restauro e risanamento conservativo così come descritto nelle NTA
PRESCRIZIONI:	

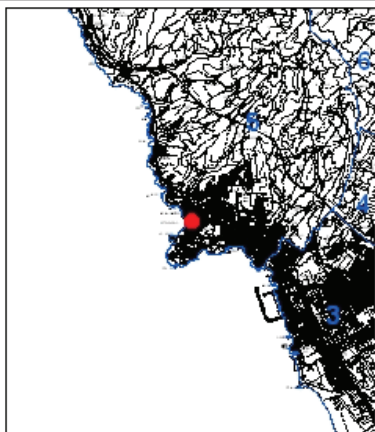
Utoe	5	Frazione	Castiglioncello	Ubicazione	via aurelia 686
Toponimo				Denominazione	
Foglio n.	61	Particella n.	75		



Estratto cartografia UTOE


Estratto cartografia

Estratto foto aerea

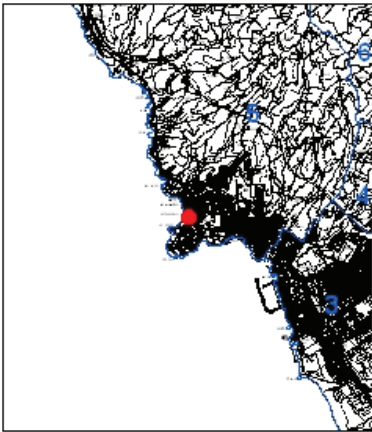


DESCRIZIONE:	Elegante edificio isolato, a pianta regolare, su due livelli e caratterizzato da linee classiche
ANNOTAZIONI:	centro abitato, edificio in buono stato di conservazione
VINCOLI:	
INTERVENTI AMMESSI	Restauro e risanamento conservativo così come descritto nelle NTA
PRESCRIZIONI:	

Utoe	5	Frazione	Castiglioncello	Ubicazione	lungomare del quercetano
Toponimo		Denominazione	villa la cuccetta		
Foglio n.	61	Particella n.	85		




Estratto cartografia UTOE



Estratto cartografia



Estratto foto aerea



DESCRIZIONE:

Elegante edificio isolato a pianta regolare su due livelli con copertura tradizionale a padiglione

ANNOTAZIONI:

centro abitato, edificio in buono stato di conservazione

VINCOLI:

**INTERVENTI
AMMESSI**

Restauro e risanamento conservativo così come descritto nelle NTA

PRESCRIZIONI:


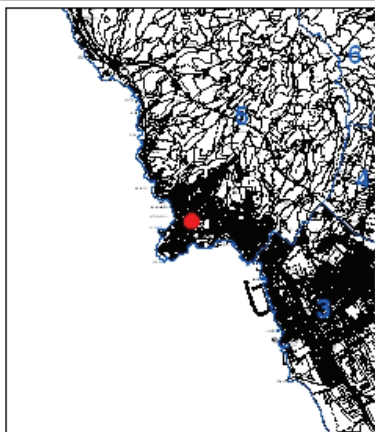
Utoe	5	Frazione	Castiglioncello	Ubicazione	via asmara
Toponimo		Denominazione	villa azzali		
Foglio n.	61	Particella n.	117		



Estratto cartografia UTOE

Estratto cartografia

Estratto foto aerea

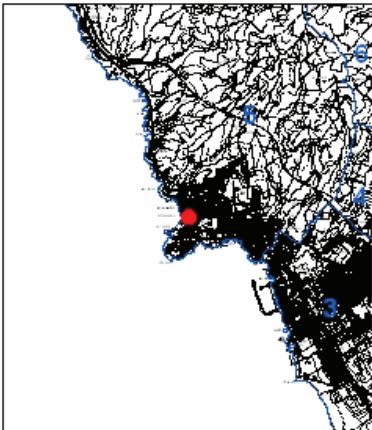


DESCRIZIONE:	Edificio isolato a pianta asimmetrica su due livelli con torre merlata
ANNOTAZIONI:	centro abitato, edificio in buono stato di conservazione
VINCOLI:	
INTERVENTI AMMESSI	Restauro e risanamento conservativo così come descritto nelle NTA
PRESCRIZIONI:	

Utoe	5	Frazione	Castiglioncello	Ubicazione	via aurelia 684
Toponimo		Denominazione	villa s.antonio		
Foglio n.	61	Particella n.	400		



Estratto cartografia UTOE



Estratto cartografia



Estratto foto aerea



DESCRIZIONE: Elegante edificio isolato dalle linee classiche, a pianta regolare su tre livelli e copertura tradizionale a padiglione

ANNOTAZIONI: centro abitato, edificio in buono stato di conservazione

VINCOLI:

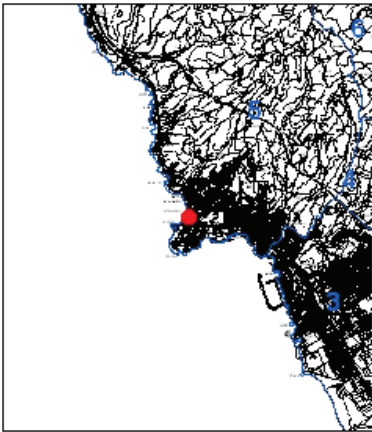
INTERVENTI AMMESSI: Restauro e risanamento conservativo così come descritto nelle NTA

PRESCRIZIONI:

Utoe	5	Frazione	Castiglioncello	Ubicazione	via godilonda
Toponimo			Denominazione		
Foglio n.	62	Particella n.	1		




Estratto cartografia UTOE



Estratto cartografia



Estratto foto aerea



DESCRIZIONE:

Edificio isolato dalle linee classiche su due livelli, con torretta angolare e copertura tradizionale a gronda costante

ANNOTAZIONI:

centro abitato, edificio in discreto stato di conservazione

VINCOLI:

**INTERVENTI
AMMESSI**

Restauro e risanamento conservativo così come descritto nelle NTA

PRESCRIZIONI:


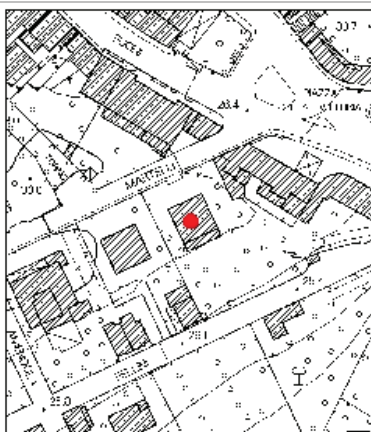
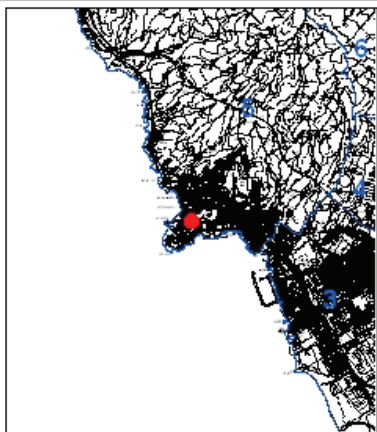
Utoe	5	Frazione	Castiglioncello	Ubicazione	via diego martelli 8
Toponimo		Denominazione	dependance albergo atlantico		
Foglio n.	64	Particella n.	265		



Estratto cartografia UTOE

Estratto cartografia

Estratto foto aerea



DESCRIZIONE:

Elegante edificio dalle linee classiche su tre livelli con copertura tradizionale a padiglione

ANNOTAZIONI:

centro abitato, edificio in buono stato di conservazione

VINCOLI:

**INTERVENTI
AMMESSI**

Restauro e risanamento conservativo così come descritto nelle NTA

PRESCRIZIONI:


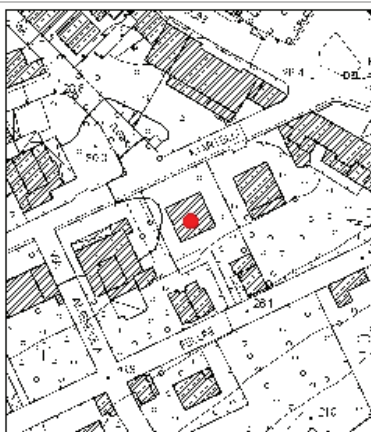
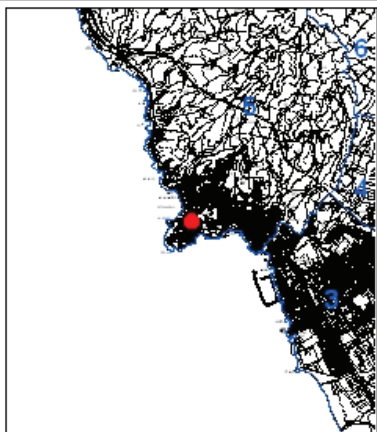
Utoe	5	Frazione	Castiglioncello	Ubicazione	via diego martelli 10
Toponimo		Denominazione	villa toninelli		
Foglio n.	64	Particella n.	17		



Estratto cartografia UTOE

Estratto cartografia

Estratto foto aerea



DESCRIZIONE:	Elegante edificio dalle linee classiche su due livelli con copertura tradizionale a padiglione
ANNOTAZIONI:	centro abitato, edificio in buono stato di conservazione
VINCOLI:	
INTERVENTI AMMESSI	Restauro e risanamento conservativo così come descritto nelle NTA
PRESCRIZIONI:	


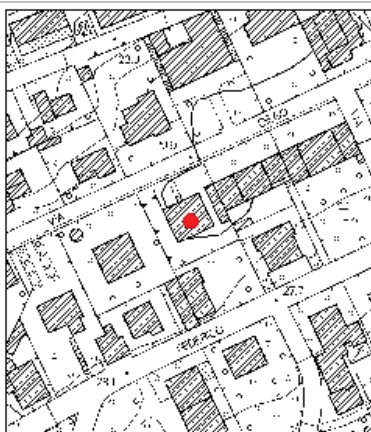
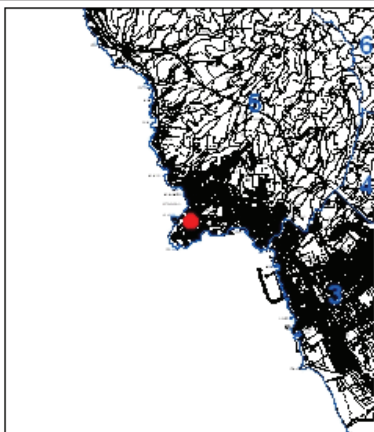
Utoe	5	Frazione	Castiglioncello	Ubicazione	via diego martelli 22
Toponimo		Denominazione	villa san domenico		
Foglio n.	62	Particella n.	38		



Estratto cartografia UTOE

Estratto cartografia

Estratto foto aerea



DESCRIZIONE:	Edificio isolato a pianta regolare su tre livelli con fronte classicheggiante
ANNOTAZIONI:	centro abitato, edificio in buono stato di conservazione
VINCOLI:	
INTERVENTI AMMESSI	Restauro e risanamento conservativo così come descritto nelle NTA
PRESCRIZIONI:	


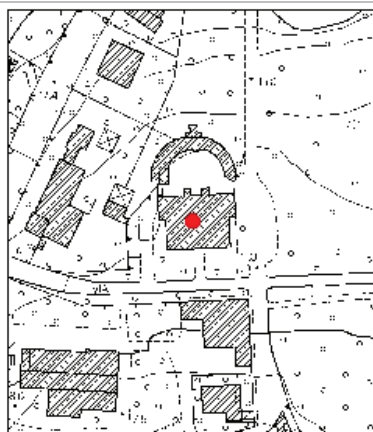
Utoe	5	Frazione	Castiglioncello	Ubicazione	via della pineta 5
Toponimo		Denominazione	caserma carabinieri		
Foglio n.	64	Particella n.	26		



Estratto cartografia UTOE

Estratto cartografia

Estratto foto aerea



DESCRIZIONE:

Edificio isolato su un solo livello particolarmente ricco di decorazioni in stile eclettico

ANNOTAZIONI:

centro abitato, l'edificio appare in buone stato di conservazione.

VINCOLI:

**INTERVENTI
AMMESSI**

Restauro e risanamento conservativo così come descritto nelle NTA

PRESCRIZIONI:


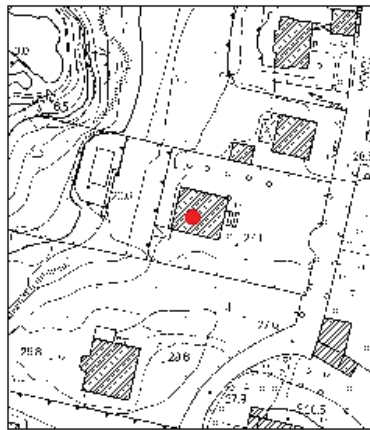
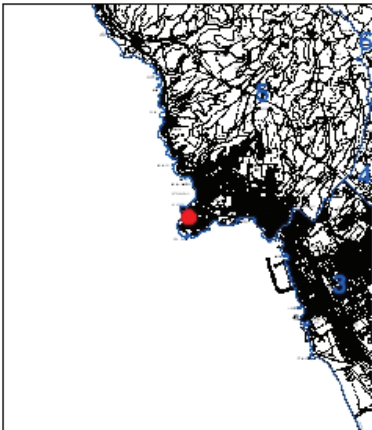
Utoe	5	Frazione	Castiglioncello	Ubicazione	via monti 10
Toponimo				Denominazione	
Foglio n.	62	Particella n.	44		



Estratto cartografia UTOE

Estratto cartografia

Estratto foto aerea



DESCRIZIONE:	Edificio isolato a pianta regolare quadrata su tre livelli e copertura tradizionale a padiglione
ANNOTAZIONI:	centro abitato, edificio in buono stato di conservazione
VINCOLI:	
INTERVENTI AMMESSI	Restauro e risanamento conservativo così come descritto nelle NTA
PRESCRIZIONI:	


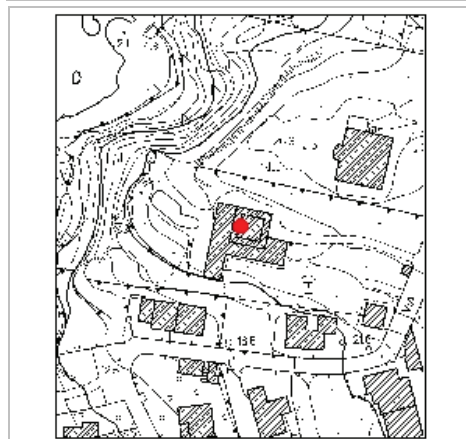
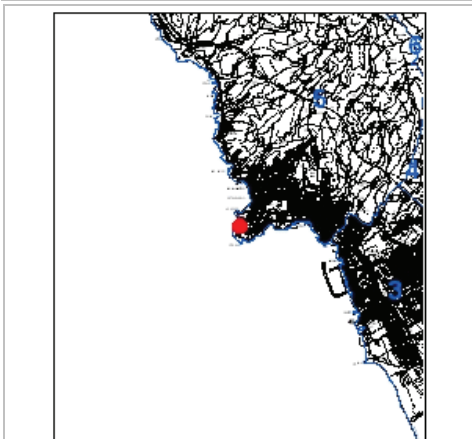
Utoe	5	Frazione	Castiglioncello	Ubicazione	via monti 14
Toponimo				Denominazione	
Foglio n.	62	Particella n.	89		



Estratto cartografia UTOE

Estratto cartografia

Estratto foto aerea



DESCRIZIONE:	Edificio isolato dalle linee classiche con copertura tradizionale a padiglione
ANNOTAZIONI:	centro abitato, edificio in buono stato di conservazione
VINCOLI:	
INTERVENTI AMMESSI	Restauro e risanamento conservativo così come descritto nelle NTA
PRESCRIZIONI:	


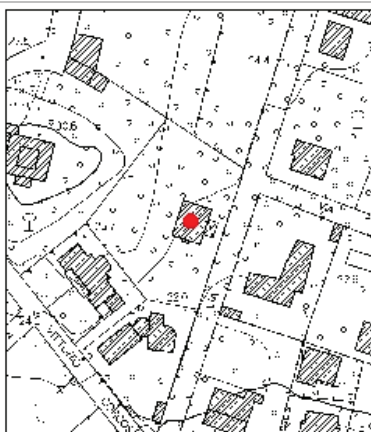
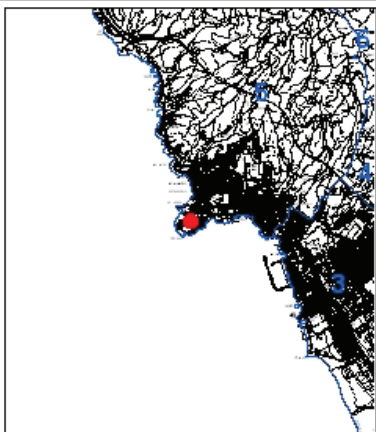
Utoe	5	Frazione	Castiglioncello	Ubicazione	via saragat 9
Toponimo				Denominazione	
Foglio n.	62	Particella n.	91		



Estratto cartografia UTOE

Estratto cartografia

Estratto foto aerea

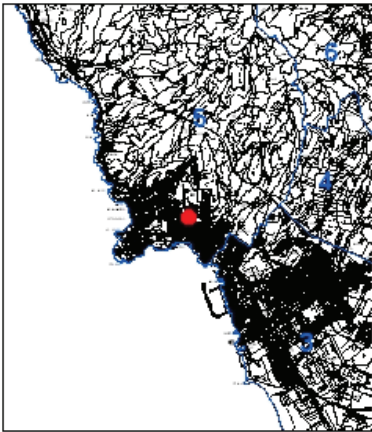


DESCRIZIONE:	Edificio isolato a pianta regolare quadrata su due livelli dalle linee classiche con copertura tradizionale a padiglione
ANNOTAZIONI:	centro abitato, edificio in buono stato di conservazione
VINCOLI:	
INTERVENTI AMMESSI	Restauro e risanamento conservativo così come descritto nelle NTA
PRESCRIZIONI:	

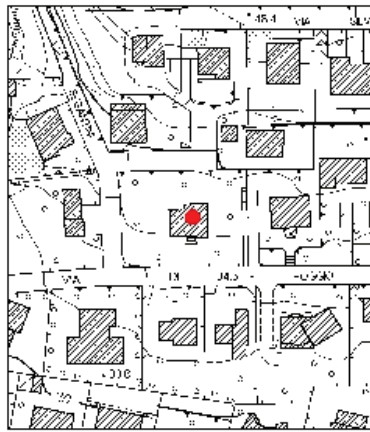
Utoe	5	Frazione	Castiglioncello	Ubicazione	via poggio allegro
Toponimo		Denominazione			
Foglio n.	63	Particella n.	40		




Estratto cartografia UTOE



Estratto cartografia



Estratto foto aerea



DESCRIZIONE: Edificio isolato in stile eclettico con copertura a falde inclinate

ANNOTAZIONI: centro abitato, l'edificio appare in buono stato di conservazione

VINCOLI:

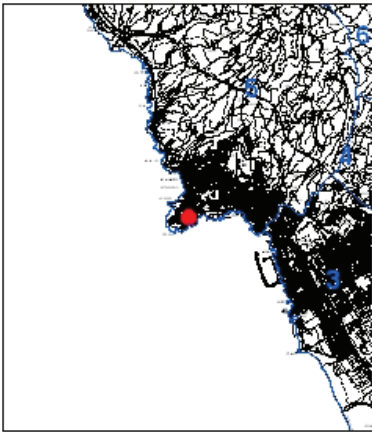
INTERVENTI AMMESSI: Restauro e risanamento conservativo così come descritto nelle NTA

PRESCRIZIONI:

Utoe	5	Frazione	Castiglioncello	Ubicazione	via napoli 12
Toponimo		Denominazione	villa lina		
Foglio n.	62	Particella n.	83		




Estratto cartografia UTOE



Estratto cartografia



Estratto foto aerea



DESCRIZIONE: Edificio isolato a pianta regolare con loggia angolare dalle linee classiche

ANNOTAZIONI: centro abitato, edificio in buono stato di conservazione

VINCOLI:

INTERVENTI AMMESSI: Restauro e risanamento conservativo così come descritto nelle NTA

PRESCRIZIONI:


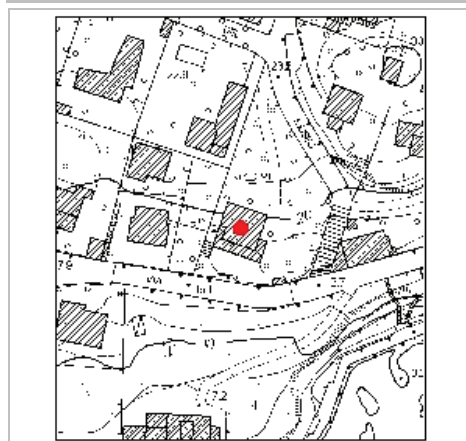
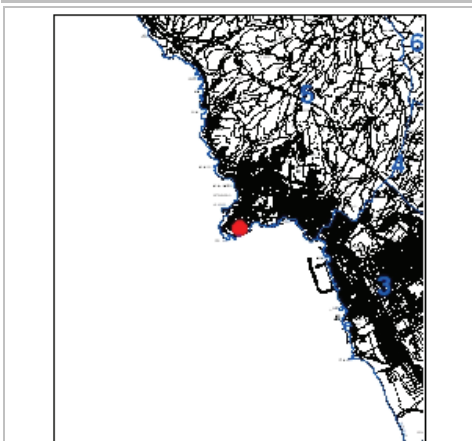
Utoe	5	Frazione	Castiglioncello	Ubicazione	via marconi 61
Toponimo		Denominazione	villa salghetti		
Foglio n.	62	Particella n.	95		



Estratto cartografia UTOE

Estratto cartografia

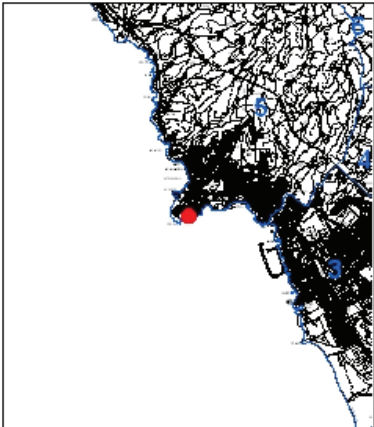
Estratto foto aerea



DESCRIZIONE:	Elegante edificio a pianta regolare dalle linee classiche a copertura tradizionale a padiglione
ANNOTAZIONI:	centro abitato, edificio in buono stato di conservazione
VINCOLI:	
INTERVENTI AMMESSI	Restauro e risanamento conservativo così come descritto nelle NTA
PRESCRIZIONI:	

Utoe	5	Frazione	Castiglioncello	Ubicazione	via marconi 16
Toponimo		Denominazione	villa libeccio		
Foglio n.	62	Particella n.	100		



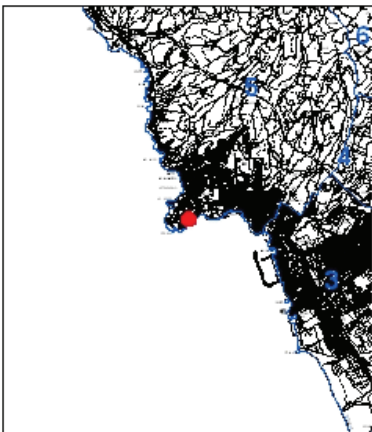
Estratto cartografia UTOE	Estratto cartografia	Estratto foto aerea
		

DESCRIZIONE:	Edificio isolato a pianta regolare dalle linee classiche su due livelli
ANNOTAZIONI:	centro abitato, edificio in buono stato di conservazione
VINCOLI:	
INTERVENTI AMMESSI	Restauro e risanamento conservativo così come descritto nelle NTA
PRESCRIZIONI:	

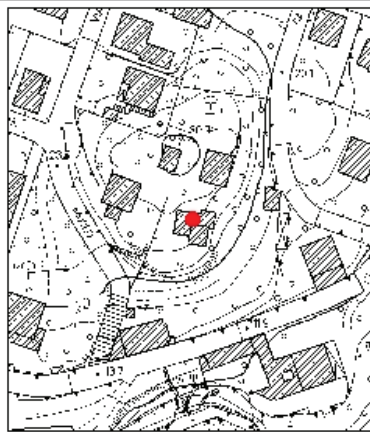
Utoe	5	Frazione	Castiglioncello	Ubicazione	via del museo 10
Toponimo		Denominazione	villa miralonda		
Foglio n.	62	Particella n.	87		




Estratto cartografia UTOE



Estratto cartografia



Estratto foto aerea



DESCRIZIONE: Edificio isolato a pianta regolare dalle linee classiche su due livelli

ANNOTAZIONI: centro abitato, edificio in buono stato di conservazione

VINCOLI:

INTERVENTI AMMESSI: Restauro e risanamento conservativo così come descritto nelle NTA

PRESCRIZIONI:


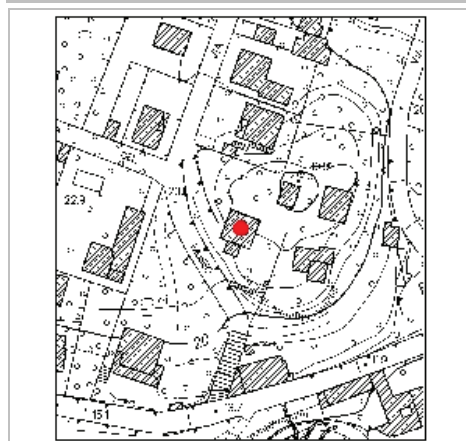
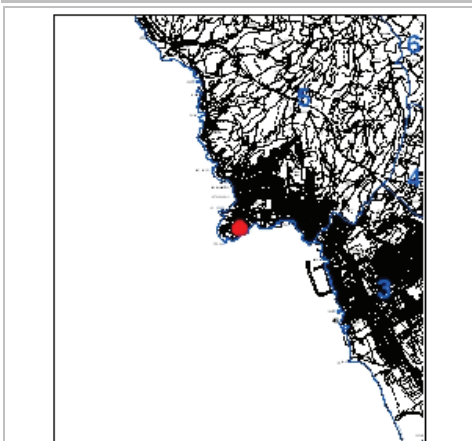
Utoe	5	Frazione	Castiglioncello	Ubicazione	via del museo 6
Toponimo				Denominazione	
Foglio n.	62	Particella n.	84		



Estratto cartografia UTOE

Estratto cartografia

Estratto foto aerea



DESCRIZIONE:	Edificio a pianta regolare quadrata dalle linee classiche con copertura tradizionale a padiglione e ampio loggiato in aggetto.
ANNOTAZIONI:	centro abitato, edificio in buono stato di conservazione
VINCOLI:	
INTERVENTI AMMESSI	Restauro e risanamento conservativo così come descritto nelle NTA
PRESCRIZIONI:	

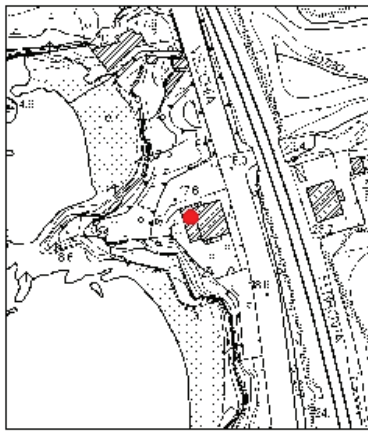
Utoe	5	Frazione	Chioma	Ubicazione	via aurelia
Toponimo		Denominazione	villa santa lucia		
Foglio n.	47	Particella n.	21		




Estratto cartografia UTOE



Estratto cartografia



Estratto foto aerea



DESCRIZIONE: Edificio isolato a pianta regolare su due livelli con torretta angolare

ANNOTAZIONI: centro abitato, edificio in buono stato di conservazione

VINCOLI:

INTERVENTI AMMESSI: Restauro e risanamento conservativo così come descritto nelle NTA

PRESCRIZIONI:

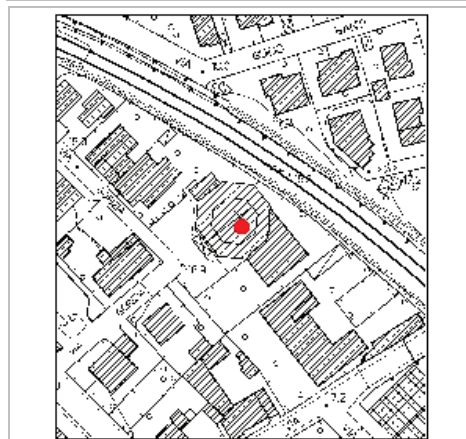
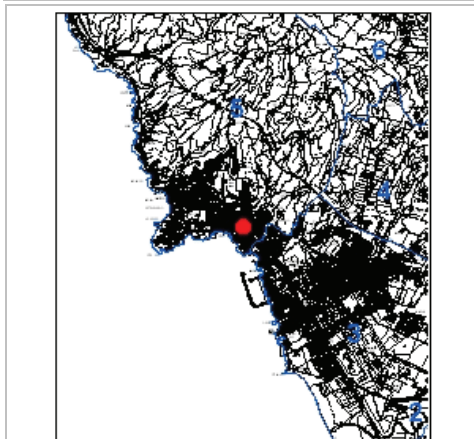
Utoe	5	Frazione	Castiglioncello	Ubicazione	via gorizia
Toponimo		Denominazione	chiesa immacolata concezione		
Foglio n.	65	Particella n.	843		



Estratto cartografia UTOE

Estratto cartografia

Estratto foto aerea



DESCRIZIONE:

Chiesa a pianta centrale della prima metà novecento con fronte timpanato sormontato da cupola ottagonale

ANNOTAZIONI:

centro abitato, l'edificio appare in buono stato di conservazione

VINCOLI:

INTERVENTI AMMESSI

Restauro e risanamento conservativo così come descritto nelle NTA

PRESCRIZIONI:

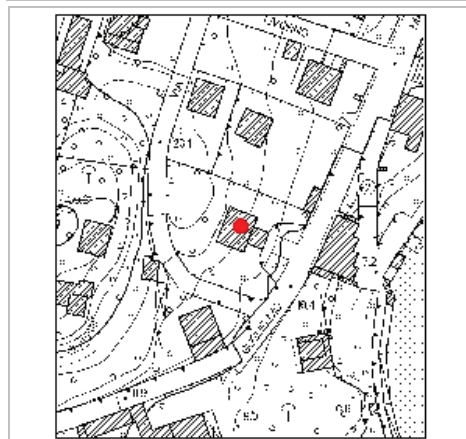
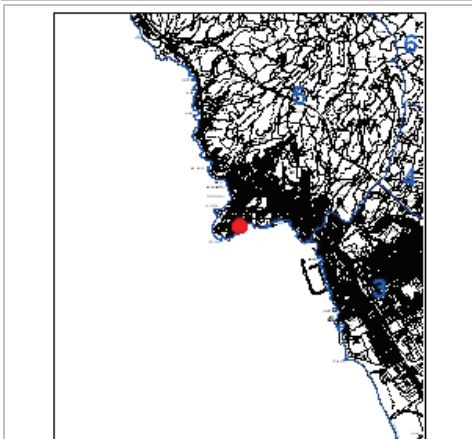
Utoe	5	Frazione	Castiglioncello	Ubicazione	via marconi 39
Toponimo		Denominazione	villa d'elce		
Foglio n.	64	Particella n.	62		



Estratto cartografia UTOE

Estratto cartografia

Estratto foto aerea

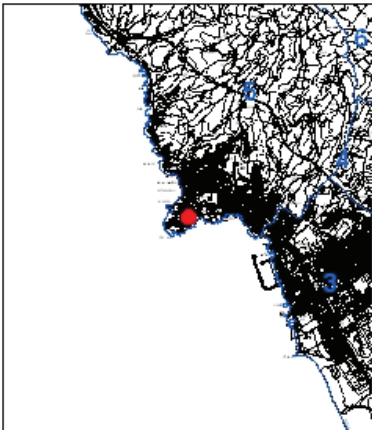


DESCRIZIONE:	Edificio isolato a pianta regolare dalle linee classiche, su due livelli e copertura tradizionale a padiglione
ANNOTAZIONI:	centro abitato, edificio in buono stato di conservazione
VINCOLI:	
INTERVENTI AMMESSI	Restauro e risanamento conservativo così come descritto nelle NTA
PRESCRIZIONI:	

Utoe	5	Frazione	Castiglioncello	Ubicazione	via livorno
Toponimo		Denominazione	villa castelletto		
Foglio n.	62	Particella n.	81		




Estratto cartografia UTOE



Estratto cartografia



Estratto foto aerea



DESCRIZIONE: Edificio a pianta irregolare su due livelli con torre medievaleggiante

ANNOTAZIONI: centro abitato, edificio in discreto stato di conservazione

VINCOLI:

INTERVENTI AMMESSI: Restauro e risanamento conservativo così come descritto nelle NTA

PRESCRIZIONI:

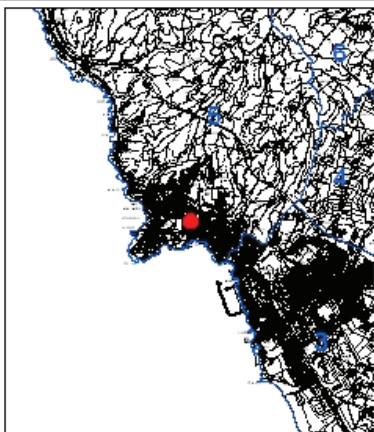
Utoe	5	Frazione	Castiglioncello	Ubicazione	via d'ancona
Toponimo			Denominazione		
Foglio n.	63	Particella n.	23		



Estratto cartografia UTOE

Estratto cartografia

Estratto foto aerea



DESCRIZIONE:

Edificio a copertura tradizionale a falde inclinate frutto di successive aggregazioni

ANNOTAZIONI:

centro abitato, edificio in buono stato di conservazione

VINCOLI:

**INTERVENTI
AMMESSI**

Restauro e risanamento conservativo così come descritto nelle NTA

PRESCRIZIONI:

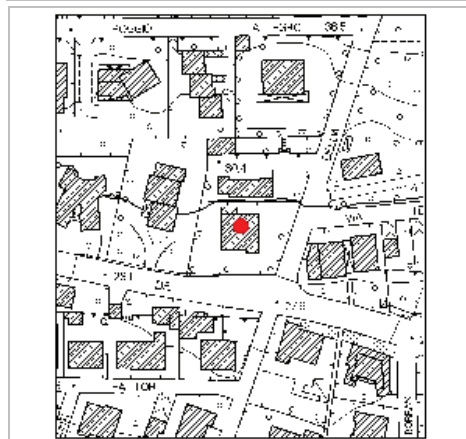
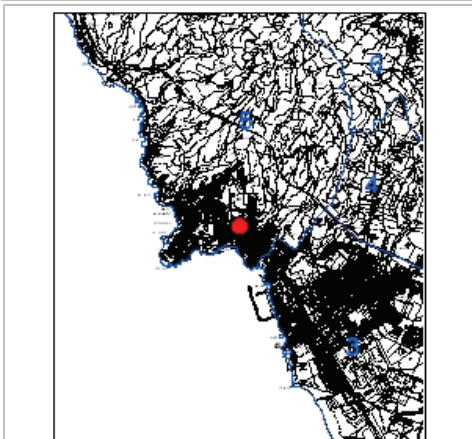
Utoe	5	Frazione	Castiglioncello	Ubicazione	via macchiaioli
Toponimo		Denominazione	villa san giorgio		
Foglio n.	63	Particella n.	50		



Estratto cartografia UTOE

Estratto cartografia

Estratto foto aerea



DESCRIZIONE:	Edificio isolato su un solo livello dalle linee eclettiche con copertura tradizionale a padiglione con parte timpanata in facciata in aggetto
ANNOTAZIONI:	centro abitato, l'edificio richiede qualche intervento di manutenzione
VINCOLI:	
INTERVENTI AMMESSI	Restauro e risanamento conservativo così come descritto nelle NTA
PRESCRIZIONI:	


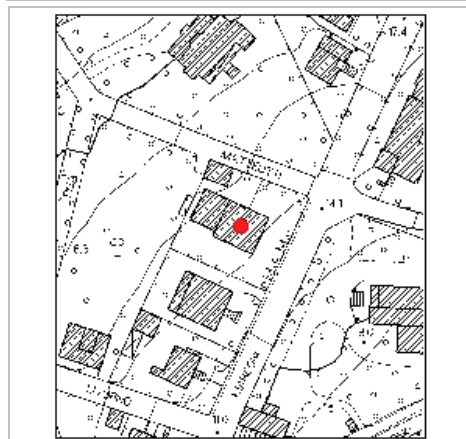
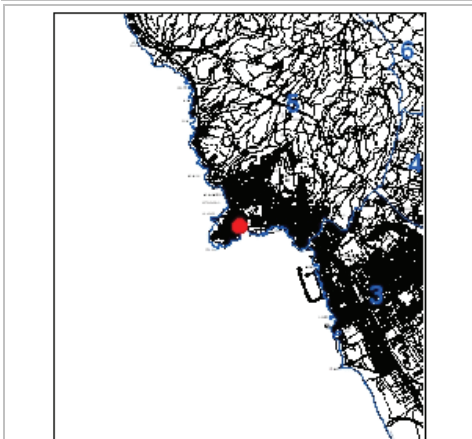
Utoe	5	Frazione	Castiglioncello	Ubicazione	via marconi 11
Toponimo				Denominazione	
Foglio n.	64	Particella n.	49		



Estratto cartografia UTOE

Estratto cartografia

Estratto foto aerea

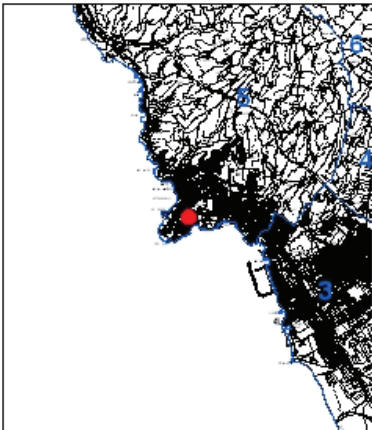


DESCRIZIONE:	Edificio isolato a pianta regolare su quattro livelli e copertura tradizionale a padiglione e facciata dalle linee classiche
ANNOTAZIONI:	centro abitato, edificio in buono stato di conservazione
VINCOLI:	
INTERVENTI AMMESSI	Restauro e risanamento conservativo così come descritto nelle NTA
PRESCRIZIONI:	

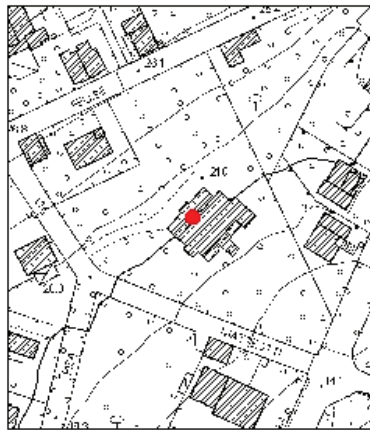
Utoe	5	Frazione	Castiglioncello	Ubicazione	via marconi 9
Toponimo		Denominazione	villa galluzzi		
Foglio n.	64	Particella n.	22		




Estratto cartografia UTOE



Estratto cartografia



Estratto foto aerea



DESCRIZIONE: Edificio isolato a pianta regolare con ampio loggiato frontale

ANNOTAZIONI: centro abitato, edificio in buono stato di conservazione

VINCOLI:

INTERVENTI AMMESSI: Restauro e risanamento conservativo così come descritto nelle NTA

PRESCRIZIONI:

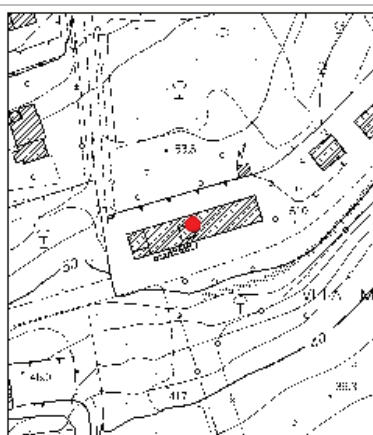
Utoe	5	Frazione	Castiglioncello	Ubicazione	via della ragnaia
Toponimo	villa magrini	Denominazione	villa ragnaia		
Foglio n.	63	Particella n.	81		



Estratto cartografia UTOE



Estratto cartografia



Estratto foto aerea



DESCRIZIONE: Elegante edificio a pianta regolare su due livelli dalle linee classiche e ampia scalinata monumentale in facciata

ANNOTAZIONI: centro abitato, edificio in buono stato di conservazione

VINCOLI:

INTERVENTI AMMESSI: Restauro e risanamento conservativo così come descritto nelle NTA

PRESCRIZIONI:


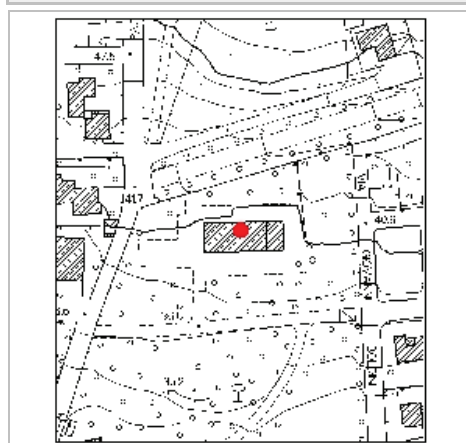
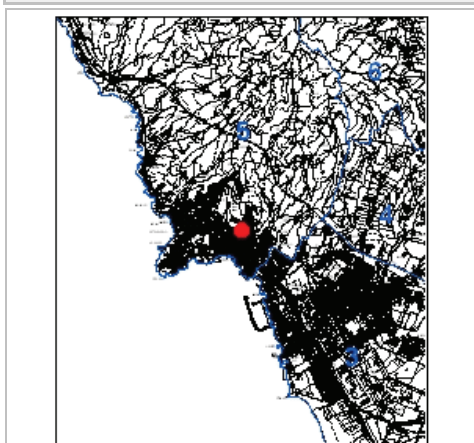
Utoe	5	Frazione	Castiglioncello	Ubicazione	via della ragnaia 29
Toponimo		Denominazione	villa berardi		
Foglio n.	63	Particella n.	91		



Estratto cartografia UTOE

Estratto cartografia

Estratto foto aerea



DESCRIZIONE:	Edificio a pianta regolare su quattro livelli con facciata dalle linee classiche e copertura tradizionale a padiglione
ANNOTAZIONI:	centro abitato, edificio in buono stato di conservazione
VINCOLI:	
INTERVENTI AMMESSI	Restauro e risanamento conservativo così come descritto nelle NTA
PRESCRIZIONI:	


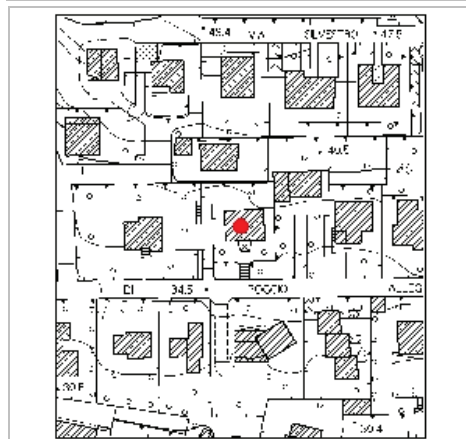
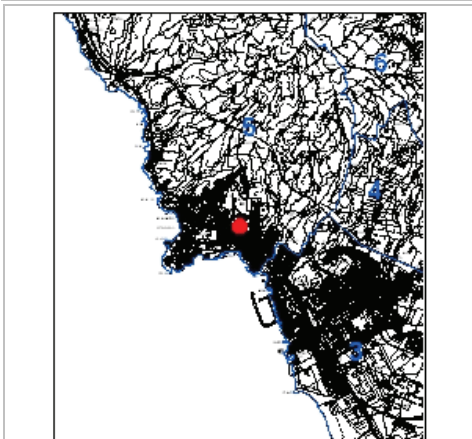
Utoe	5	Frazione	Castiglioncello	Ubicazione	via poggio allegro
Toponimo		Denominazione			
Foglio n.	63	Particella n.	41		



Estratto cartografia UTOE

Estratto cartografia

Estratto foto aerea



DESCRIZIONE:	Edificio isolato a pianta regolare su due livelli e dalle linee classiche
ANNOTAZIONI:	centro abitato, l'edificio appare in buono stato di conservazione
VINCOLI:	
INTERVENTI AMMESSI	Restauro e risanamento conservativo così come descritto nelle NTA
PRESCRIZIONI:	

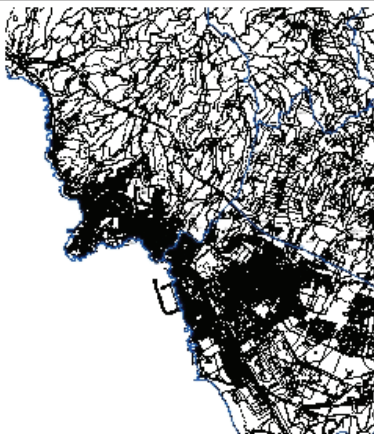
Utoe	5	Frazione	Castiglioncello	Ubicazione	via lungomonte
Toponimo	case nuove	Denominazione	villa millo		
Foglio n.	63	Particella n.	165		



Estratto cartografia UTOE

Estratto cartografia

Estratto foto aerea



DESCRIZIONE: Edificio isolato a pianta regolare su due livelli dalle eleganti linee classicheggianti e copertura tradizionale a gronda costante

ANNOTAZIONI: territorio rurale, edificio in buono stato di conservazione

VINCOLI:

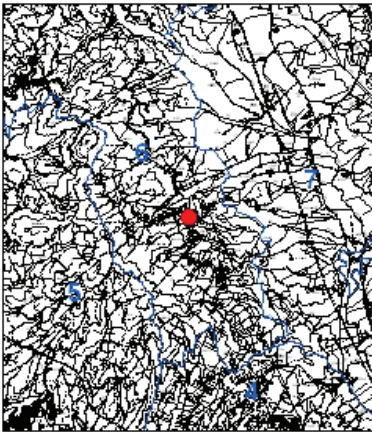
INTERVENTI AMMESSI: Restauro e risanamento conservativo così come descritto nelle NTA

PRESCRIZIONI:

Utoe	6	Frazione	Castelnuovo M.dia	Ubicazione	piazza antonio gramsci
Toponimo	chiesa santo stefano	Denominazione	chiesa di s.stefano		
Foglio n.	40	Particella n.	A		



Estratto cartografia UTOE



Estratto cartografia



Estratto foto aerea



DESCRIZIONE: Chiesa a navata unica con facciata a capanna intonacata

ANNOTAZIONI: centro abitato, l'edificio appare in buono stato di conservazione

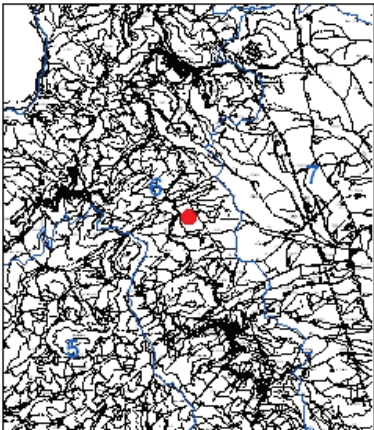
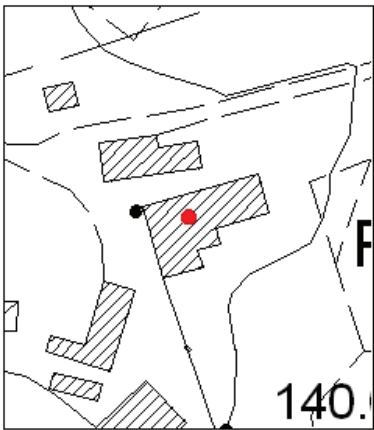

VINCOLI:

INTERVENTI AMMESSI: Restauro e risanamento conservativo così come descritto nelle NTA

PRESCRIZIONI:

Utoe	6	Frazione	Castelnuovo M.dia	Ubicazione	loc. paltratico
Toponimo	paltratico	Denominazione	podere paltratico		
Foglio n.	34	Particella n.	2		



Estratto cartografia UTOE	Estratto cartografia	Estratto foto aerea
		

DESCRIZIONE:	Edificio isolato su tre livelli con copertura a gronda costante
ANNOTAZIONI:	territorio rurale, edificio in buono stato di conservazione
VINCOLI:	
INTERVENTI AMMESSI	Restauro e risanamento conservativo così come descritto nelle NTA
PRESCRIZIONI:	

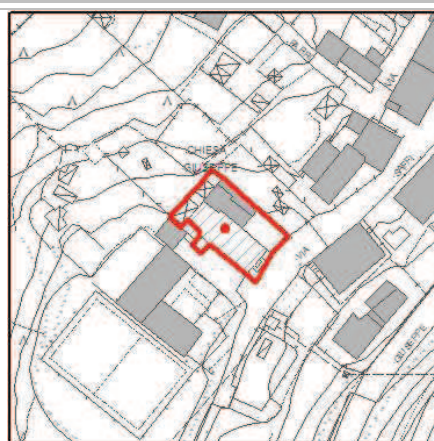
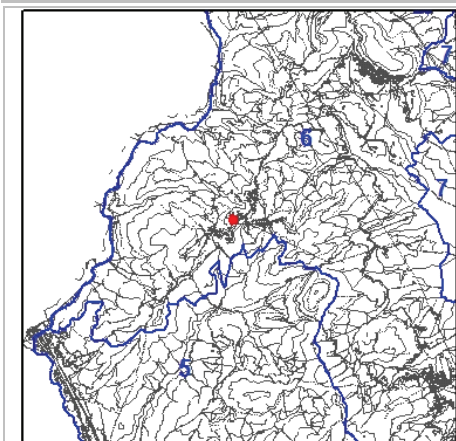
Utoe	6	Frazione	Nibbiaia	Ubicazione	via saffi
Toponimo	chiesa di san giuseppe	Denominazione	chiesa parrocchiale		
Foglio n.	23	Particella n.	A		



Estratto cartografia UTOE

Estratto cartografia

Estratto foto aerea

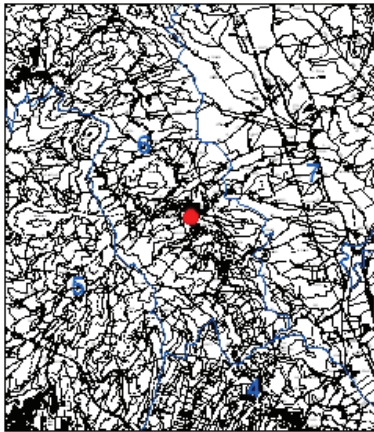


DESCRIZIONE:	Chiesa a navata unica con fronte timpanato.
ANNOTAZIONI:	centro abitato, l'edificio in buono stato di conservazione
VINCOLI:	
INTERVENTI AMMESSI	Restauro e risanamento conservativo così come descritto nelle NTA
PRESCRIZIONI:	

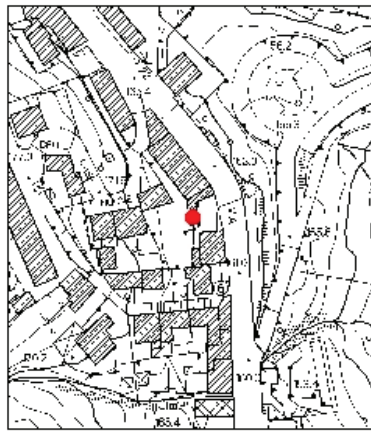
Utoe	6	Frazione	Castelnuovo M.dia	Ubicazione	via traversa livornese 25
Toponimo	chiesa santo stefano	Denominazione	trav livornese 25		
Foglio n.	40	Particella n.	198		




Estratto cartografia UTOE



Estratto cartografia



Estratto foto aerea



DESCRIZIONE:

Edificio su due livelli dalle linee classiche con copertura tradizionale a padiglione

ANNOTAZIONI:

centro abitato, l'edificio appare in buono stato di conservazione

VINCOLI:

**INTERVENTI
AMMESSI**

Restauro e risanamento conservativo così come descritto nelle NTA

PRESCRIZIONI:

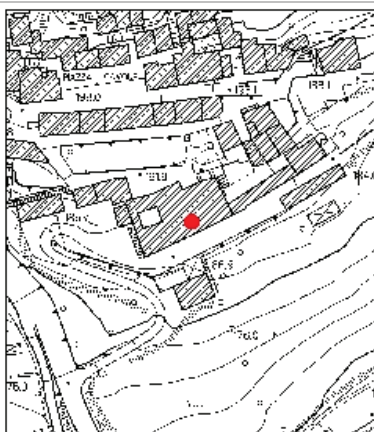
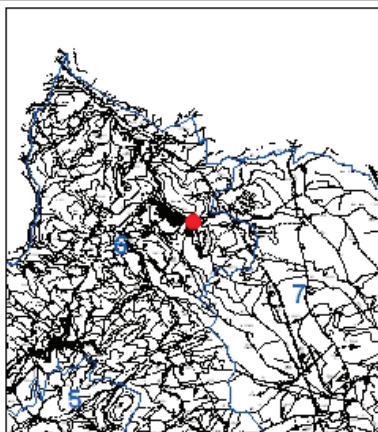
Utoe	6	Frazione	Gabbro	Ubicazione	via della piazzetta
Toponimo		Denominazione	fattoria del gabbro		
Foglio n.	7	Particella n.	231		



Estratto cartografia UTOE

Estratto cartografia

Estratto foto aerea



DESCRIZIONE:

Edificio frutto dell'accorpamento di più unità, su due livelli e copertura a falde inclinate

ANNOTAZIONI:

centro abitato, edificio richiede interventi di recupero

VINCOLI:

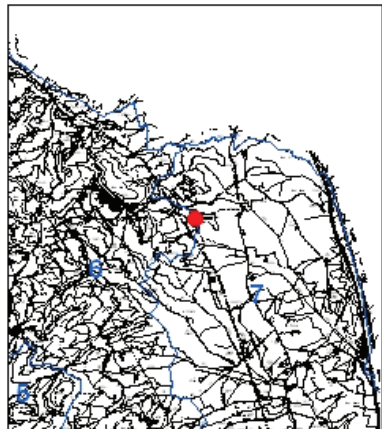
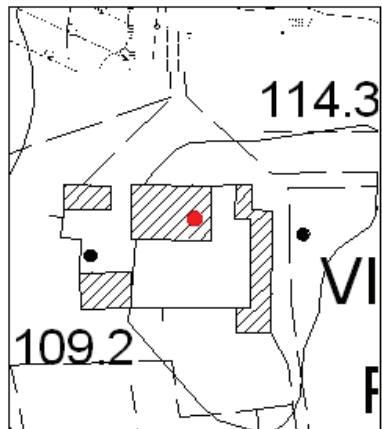

**INTERVENTI
AMMESSI**

Restauro e risanamento conservativo così come descritto nelle NTA

PRESCRIZIONI:

Utoe	6	Frazione	Gabbro	Ubicazione	loc. le colombaie
Toponimo		Denominazione	villa di poggio al piano		
Foglio n.	11	Particella n.	110		



Estratto cartografia UTOE	Estratto cartografia	Estratto foto aerea
		

DESCRIZIONE:	Edificio isolato a pianta regolare su due livelli dalle eleganti linee classiche
ANNOTAZIONI:	territorio rurale, il complesso di edifici richiede interventi di recupero
VINCOLI:	
INTERVENTI AMMESSI	Restauro e risanamento conservativo così come descritto nelle NTA
PRESCRIZIONI:	Sono ammesse le destinazioni d'uso esistenti. Si ammettono inoltre le seguenti destinazioni d'uso: categoria 3 - commerciale sottocategoria 3.03. categoria 4 - turistico ricettiva sottocategorie 4.01-4.12. Categoria 5 - direzionale e di servizio sottocategorie 5.01-5.07-5.10 limitatamente a palestre e centri benessere.


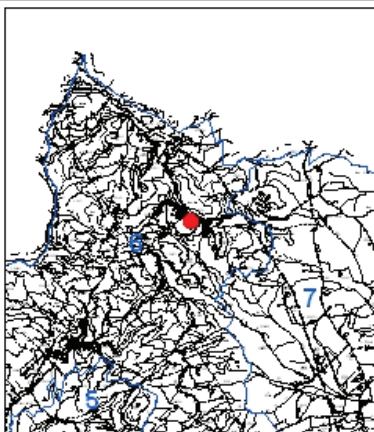
Utoe	6	Frazione	Gabbro	Ubicazione	via delle capanne 4
Toponimo		Denominazione			
Foglio n.	7	Particella n.	330-648		



Estratto cartografia UTOE

Estratto cartografia

Estratto foto aerea



DESCRIZIONE:

Edificio porzione di un agglomerato più ampio a pianta irregolare su due livelli e copertura tradizionale

ANNOTAZIONI:

centro abitato, edificio in discrete condizioni

VINCOLI:

INTERVENTI AMMESSI

Restauro e risanamento conservativo così come descritto nelle NTA

PRESCRIZIONI:

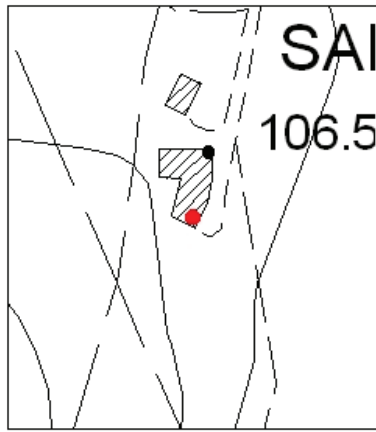
Utoe	6	Frazione	Castelnuovo M.dia	Ubicazione	loc. cafaggio
Toponimo	san martino	Denominazione	san martino		
Foglio n.	39	Particella n.	37		




Estratto cartografia UTOE



Estratto cartografia



Estratto foto aerea



DESCRIZIONE:

Edificio isolato

ANNOTAZIONI:

territorio rurale

VINCOLI:

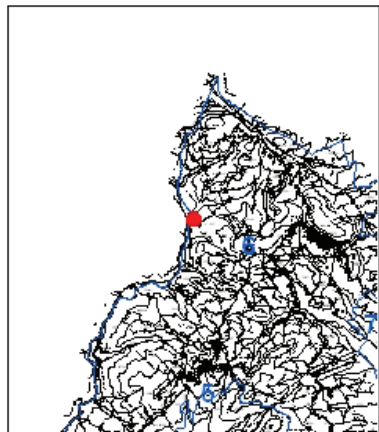
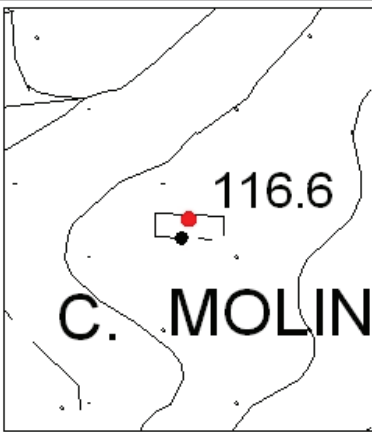

**INTERVENTI
AMMESSI**

Restauro e risanamento conservativo così come descritto nelle NTA

PRESCRIZIONI:

Utoe	6	Frazione	Gabbro	Ubicazione	loc. il molino
Toponimo		Denominazione	molino		
Foglio n.	5	Particella n.	18		

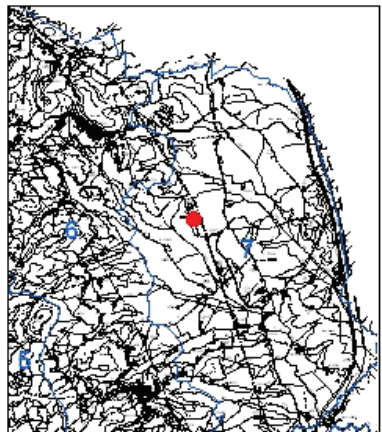
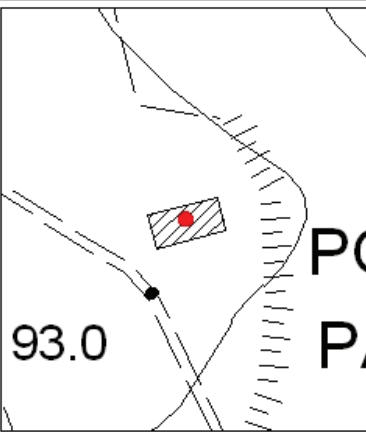



Estratto cartografia UTOE	Estratto cartografia	Estratto foto aerea
		

DESCRIZIONE:	Rudere di un vecchio mulino in muratura mista in pietre e mattoni, a pianta regolare su due livelli con resti di copertura a capanna con manto praticamente inesistente
ANNOTAZIONI:	territorio rurale, l'edificio richiede interventi di recupero
VINCOLI:	
INTERVENTI AMMESSI	Sono ammessi gli interventi di cui alla L.R.T. 65/2014, art. 135, comma 2, lett. a, b, c
PRESCRIZIONI:	E' ammessa la ricostruzione secondo i disposti delle NTA

Utoe	7	Frazione	Castelnuovo M.dia	Ubicazione	loc. pane e vino
Toponimo	loc. pane e vino II		Denominazione	podere pane e vino II	
Foglio n.	20	Particella n.	20		



Estratto cartografia UTOE	Estratto cartografia	Estratto foto aerea
		

DESCRIZIONE: Edificio isolato su due livelli e con copertura tradizionale a falde inclinate

ANNOTAZIONI: territorio rurale, l'edificio appare in buono stato di conservazione

VINCOLI:

INTERVENTI AMMESSI: Restauro e risanamento conservativo così come descritto nelle NTA

PRESCRIZIONI:

Utoe	7	Frazione	Castelnuovo M.dia	Ubicazione	loc. la madonnina
Toponimo	fattoria la madonnina	Denominazione	fattoria la madonnina		
Foglio n.	36	Particella n.	5-168		



Estratto cartografia UTOE	Estratto cartografia	Estratto foto aerea
		

DESCRIZIONE:	Edificio su tre livelli con muratura in pietrame e copertura tradizionale a padiglione
ANNOTAZIONI:	territorio rurale, l'edificio appare in buono stato di conservazione
VINCOLI:	
INTERVENTI AMMESSI	Restauro e risanamento conservativo così come descritto nelle NTA
PRESCRIZIONI:	

Utoe	1	Frazione	Vada	Ubicazione	stradone del lupo
Toponimo		Denominazione	podere polverone (alliv. 24)		
Foglio n.	103	Particella n.	66		


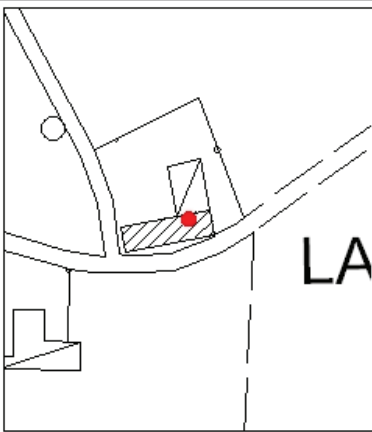



Estratto cartografia UTOE	Estratto cartografia	Estratto foto aerea
		

DESCRIZIONE:	Edificio isolato a pianta regolare se due livelli e copertura tradizionale a falde inclinate
ANNOTAZIONI:	territorio rurale, l'edificio richiede qualche intervento di recupero
VINCOLI:	
INTERVENTI AMMESSI	ristrutturazione edilizia conservativa R1 così come descritta nelle NTA
PRESCRIZIONI:	

Utoe	1	Frazione	Vada	Ubicazione	loc. la valle
Toponimo	loc. la valle		Denominazione		
Foglio n.	96	Particella n.	38		

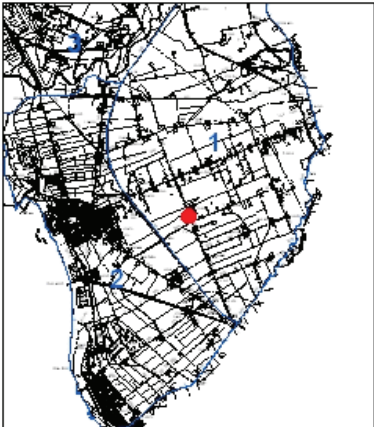
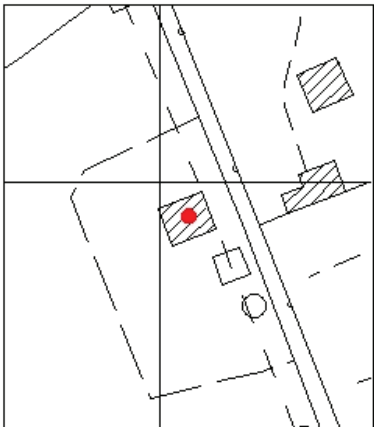



Estratto cartografia UTOE	Estratto cartografia	Estratto foto aerea
		

DESCRIZIONE:	Edificio isolato a pianta regolare su due livelli con copertura tradizionale a falde inclinate
ANNOTAZIONI:	territorio rurale, l'edificio appare in buono stato di conservazione
VINCOLI:	
INTERVENTI AMMESSI	ristrutturazione edilizia conservativa R1 così come descritta nelle NTA
PRESCRIZIONI:	

Utoe	1	Frazione	Vada	Ubicazione	stradone belvedere
Toponimo		Denominazione	podere belvedere (alliv. 110)		
Foglio n.	107	Particella n.	30		



Estratto cartografia UTOE	Estratto cartografia	Estratto foto aerea
		

DESCRIZIONE:	Edificio a pianta quadrata su due livelli con copertura a padiglione e torretta centrale a cui è addossato un'altro a pianta rettangolare su due livelli a con copertura a falda inclinata
ANNOTAZIONI:	territorio rurale, edificio in buono stato di conservazione
VINCOLI:	
INTERVENTI AMMESSI	ristrutturazione edilizia conservativa R1 così come descritta nelle NTA
PRESCRIZIONI:	

Utoe	1	Frazione	Vada	Ubicazione	loc. la valle
Toponimo	fattoria zolli	Denominazione	fattoria zolli		
Foglio n.	97	Particella n.	203		



Estratto cartografia UTOE	Estratto cartografia	Estratto foto aerea
		

DESCRIZIONE:	Edificio su un solo livello con pianta regolare e copertura a falda unica inclinata
ANNOTAZIONI:	territorio rurale, l'edificio appare in buono stato di conservazione
VINCOLI:	
INTERVENTI AMMESSI	ristrutturazione edilizia conservativa R1 così come descritta nelle NTA
PRESCRIZIONI:	

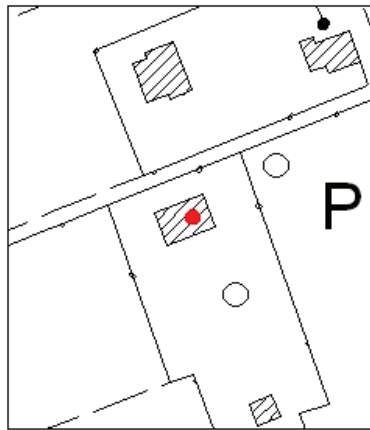
Utoe 1 Frazione Vada Ubicazione stradone dei fichi
 Toponimo podere del fiore Denominazione podere del fiore (alliv. 68)
 Foglio n. 113 Particella n. 111



Estratto cartografia UTOE



Estratto cartografia



Estratto foto aerea



DESCRIZIONE: Edificio isolato in muratura in pietra su due livelli e copertura a falde inclinate

ANNOTAZIONI: territorio rurale, edificio in buono stato di conservazione

VINCOLI:

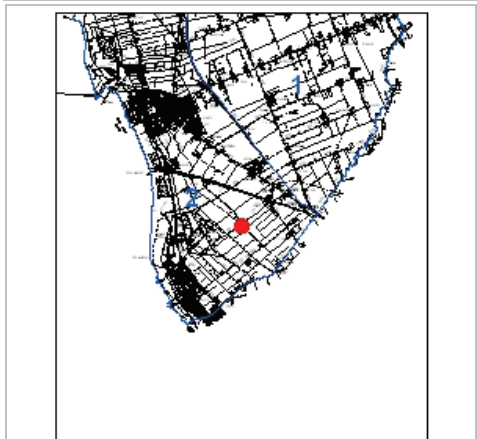
INTERVENTI AMMESSI: ristrutturazione edilizia conservativa R1 così come descritta nelle NTA

PRESCRIZIONI:

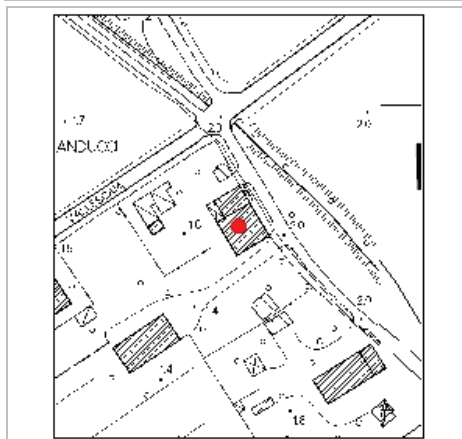
Utoe	2	Frazione	Vada	Ubicazione	loc. vallescaia
Toponimo		Denominazione	podere landucci		
Foglio n.	120	Particella n.	1-38-156		




Estratto cartografia UTOE



Estratto cartografia



Estratto foto aerea



DESCRIZIONE: Edificio isolato a pianta regolare su due livelli a copertura a falde inclinate

ANNOTAZIONI: territorio rurale, l'edificio richiede interventi di recupero

VINCOLI:

INTERVENTI AMMESSI: ristrutturazione edilizia conservativa R1 così come descritta nelle NTA

PRESCRIZIONI:

Utoe	2	Frazione	Vada	Ubicazione	via aurelia 7-9-11
Toponimo		Denominazione			
Foglio n.	111	Particella n.	106		



Estratto cartografia UTOE	Estratto cartografia	Estratto foto aerea
		

DESCRIZIONE: Edificio isolato a pianta regolare su due livelli con copertura tradizionale a falde inclinate e scala di accesso al primo piano esterna

ANNOTAZIONI: territorio rurale, edificio in buono stato di conservazione

VINCOLI:

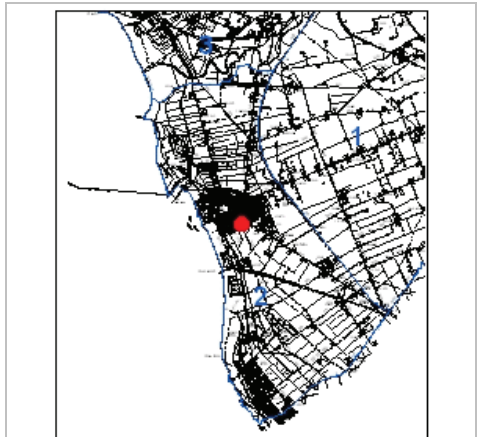
INTERVENTI AMMESSI: ristrutturazione edilizia conservativa R1 così come descritta nelle NTA

PRESCRIZIONI:

Utoe	2	Frazione	Vada	Ubicazione	via aurelia 71
Toponimo	loc. vaticano	Denominazione			
Foglio n.	110	Particella n.	16		



Estratto cartografia UTOE



Estratto cartografia



Estratto foto aerea



DESCRIZIONE: Edificio isolato di gusto romantico medievale con torretta merlata


ANNOTAZIONI: centro abitato, l'edificio appare in discreto stato di conservazione

VINCOLI:

INTERVENTI AMMESSI: ristrutturazione edilizia conservativa R1 così come descritta nelle NTA

PRESCRIZIONI:

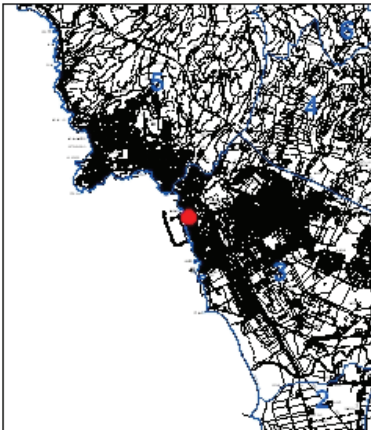
Utoe	3	Frazione	Rosignano Solvay	Ubicazione	viale trieste
Toponimo		Denominazione	casa natali		
Foglio n.	66	Particella n.	171		



Estratto cartografia UTOE

Estratto cartografia

Estratto foto aerea

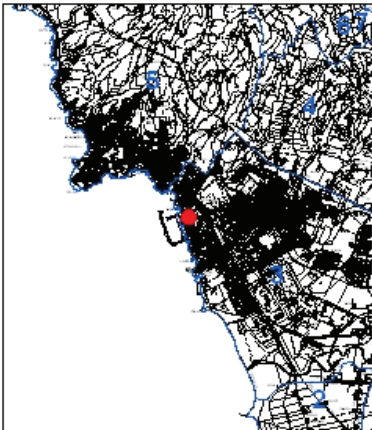


DESCRIZIONE:	Edificio isolato a pianta regoalre su due livelli e copertura tradizionale a gronda costante
ANNOTAZIONI:	centro abitato, edificio in buono stato di conservazione
VINCOLI:	
INTERVENTI AMMESSI	ristrutturazione edilizia conservativa R1 così come descritta nelle NTA
PRESCRIZIONI:	

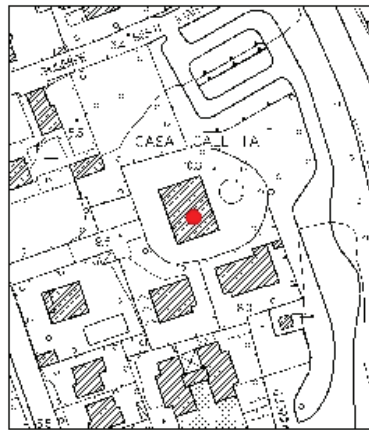
Utoe	3	Frazione	Rosignano Solvay	Ubicazione	viale trieste
Toponimo		Denominazione	casa caletta		
Foglio n.	79	Particella n.	12		



Estratto cartografia UTOE



Estratto cartografia



Estratto foto aerea



DESCRIZIONE: Ampio edificio a pianta regolare su tre livelli con copertura a padiglione

ANNOTAZIONI: centro abitato, edificio in buono stato di conservazione

VINCOLI:

INTERVENTI AMMESSI: ristrutturazione edilizia conservativa R1 così come descritta nelle NTA

PRESCRIZIONI:

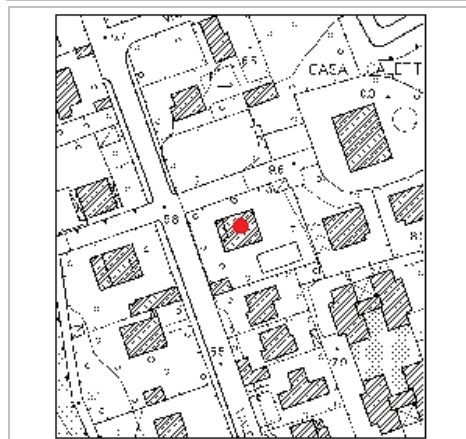
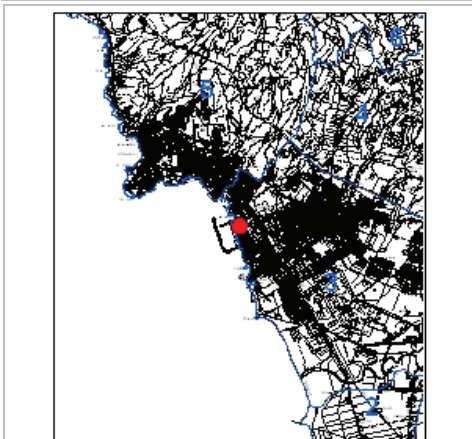
Utoe	3	Frazione	Rosignano Solvay	Ubicazione	viale trieste
Toponimo		Denominazione	villa la barbera		
Foglio n.	79	Particella n.	13		



Estratto cartografia UTOE

Estratto cartografia

Estratto foto aerea



DESCRIZIONE:	Edificio isolato a pianta regolare su due livelli e copertura tradizionale a gronda costante
ANNOTAZIONI:	centro abitato, l'edificio appare in buono stato di conservazione
VINCOLI:	
INTERVENTI AMMESSI	ristrutturazione edilizia conservativa R1 così come descritta nelle NTA
PRESCRIZIONI:	


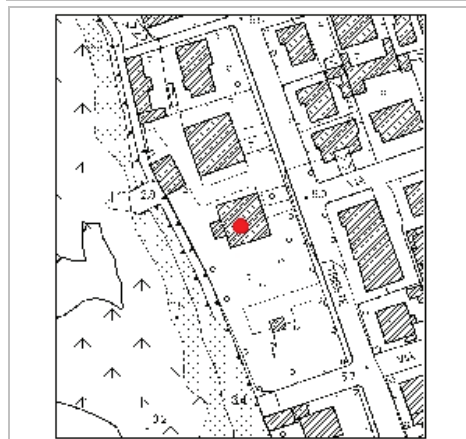
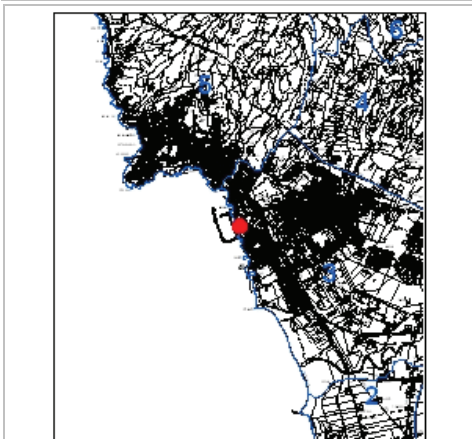
Utoe	3	Frazione	Rosignano Solvay	Ubicazione	viale trieste 90
Toponimo		Denominazione			
Foglio n.	79	Particella n.	6		



Estratto cartografia UTOE

Estratto cartografia

Estratto foto aerea



DESCRIZIONE:	Edificio isolato su due livelli dalle linee classiche e con copertura tradizionale a padiglione
ANNOTAZIONI:	Centro abitato
VINCOLI:	
INTERVENTI AMMESSI	ristrutturazione edilizia conservativa R1 così come descritta nelle NTA
PRESCRIZIONI:	

Utoe	3	Frazione	Vada	Ubicazione	loc. pietrabianca
Toponimo	galafone	Denominazione	podere galafone		
Foglio n.	92	Particella n.	39		



Estratto cartografia UTOE	Estratto cartografia	Estratto foto aerea
		

DESCRIZIONE:	Edificio isolato con piccoli annessi agricoli addossati. Copertura tradizionale a falde inclinate e piccola torre centrale
ANNOTAZIONI:	territorio rurale, l'edificio necessita di urgenti lavori di recupero
VINCOLI:	
INTERVENTI AMMESSI	ristrutturazione edilizia conservativa R1 così come descritta nelle NTA
PRESCRIZIONI:	


Utoe	3	Frazione	Rosignano Solvay	Ubicazione	via corridoni 32
Toponimo		Denominazione			
Foglio n.	80	Particella n.	350		



Estratto cartografia UTOE

Estratto cartografia

Estratto foto aerea



DESCRIZIONE:

Edificio isolato su due livelli con accesso in angolo e copertura tradizionale a gronda costante e utilizzo di elemento classici in facciata

ANNOTAZIONI:

centro abitato, edificio in discrete condizioni

VINCOLI:

**INTERVENTI
AMMESSI**

ristrutturazione edilizia conservativa R1 così come descritta nelle NTA

PRESCRIZIONI:

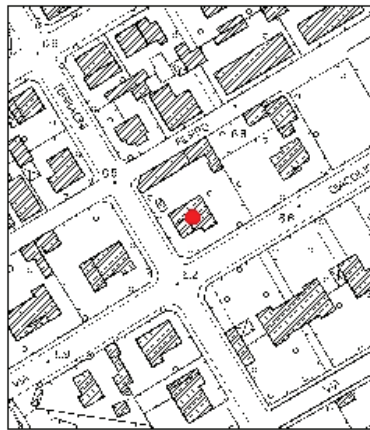
Utoe	3	Frazione	Rosignano Solvay	Ubicazione	via matteotti 13
Toponimo			Denominazione		
Foglio n.	80	Particella n.	351		



Estratto cartografia UTOE



Estratto cartografia



Estratto foto aerea



DESCRIZIONE:

Edificio isolato a pianta irregolare su due livelli con torretta d'angolo e con copertura tradizionale a gronda costante

ANNOTAZIONI:

centro abitato, edificio in discrete condizioni

VINCOLI:

**INTERVENTI
AMMESSI**

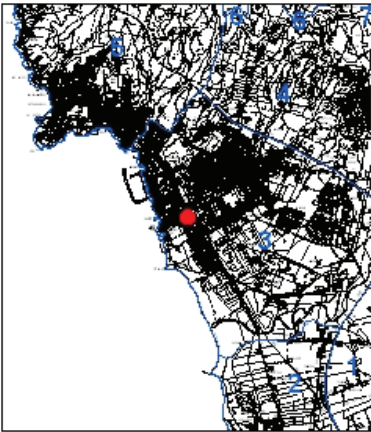
ristrutturazione edilizia conservativa R1 così come descritta nelle NTA

PRESCRIZIONI:

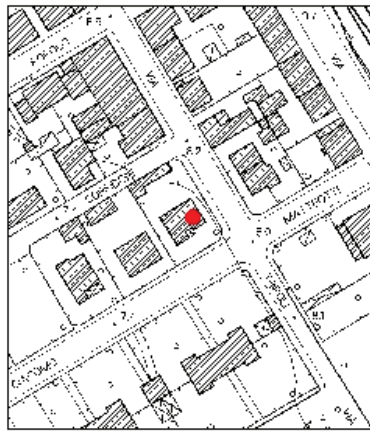
Utoe	3	Frazione	Rosignano Solvay	Ubicazione	via matteotti 5
Toponimo			Denominazione		
Foglio n.	80	Particella n.	194		




Estratto cartografia UTOE



Estratto cartografia



Estratto foto aerea



DESCRIZIONE:

Edificio isolato a pianta irregolare su due livelli con torretta d'angolo e copertura tradizionale a gronda costante

ANNOTAZIONI:

centro abitato, edificio in discrete condizioni

VINCOLI:

**INTERVENTI
AMMESSI**

ristrutturazione edilizia conservativa R1 così come descritta nelle NTA

PRESCRIZIONI:

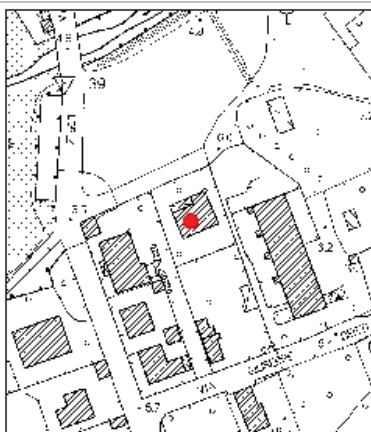
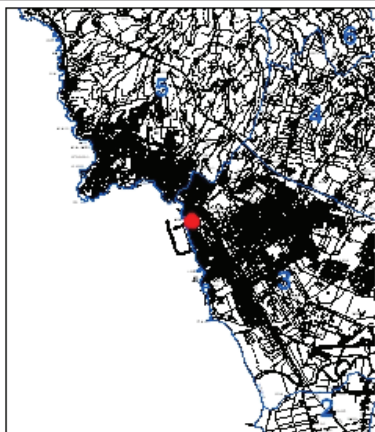
Utoe	3	Frazione	Rosignano Solvay	Ubicazione	viale trieste 151-153
Toponimo		Denominazione			
Foglio n.	66	Particella n.	680		



Estratto cartografia UTOE

Estratto cartografia

Estratto foto aerea



DESCRIZIONE:	Edificio isolato su due livelli principali più mansarda con copertura a gronda costante ed elementi classici in facciata
ANNOTAZIONI:	centro abitato, edificio in buono stato di conservazione
VINCOLI:	
INTERVENTI AMMESSI	ristrutturazione edilizia conservativa R1 così come descritta nelle NTA
PRESCRIZIONI:	

Utoe	3	Frazione	Rosignano Solvay	Ubicazione	viale trieste 132
Toponimo			Denominazione		
Foglio n.	66	Particella n.	160		



Estratto cartografia UTOE



Estratto cartografia



Estratto foto aerea



DESCRIZIONE:

Edificio isolato a pianta regolare su due livelli caratterizzato da fronte merlato e bifore

ANNOTAZIONI:

centro abitato, edificio in buono stato di conservazione

VINCOLI:

**INTERVENTI
AMMESSI**

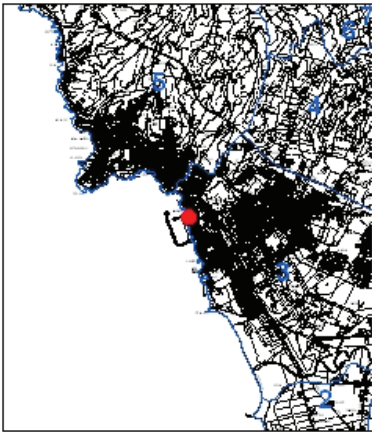
ristrutturazione edilizia conservativa R1 così come descritta nelle NTA

PRESCRIZIONI:

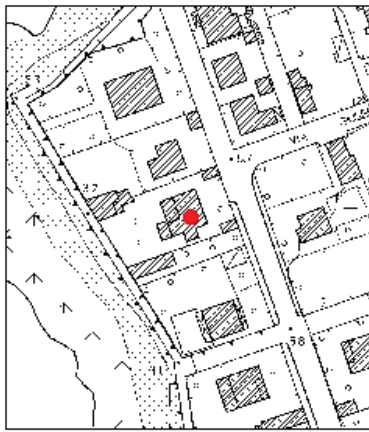
Utoe	3	Frazione	Rosignano Solvay	Ubicazione	viale trieste 128
Toponimo		Denominazione			
Foglio n.	66	Particella n.	161		



Estratto cartografia UTOE



Estratto cartografia



Estratto foto aerea



DESCRIZIONE:	Edificio isolato a pianta regolare su due livelli con copertura tradizionale a gronda costante e utilizzo elementi classici in facciata
ANNOTAZIONI:	centro abitato, edificio in buono stato di conservazione
VINCOLI:	
INTERVENTI AMMESSI	ristrutturazione edilizia conservativa R1 così come descritta nelle NTA
PRESCRIZIONI:	


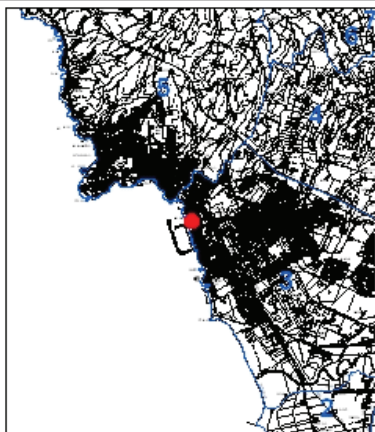
Utoe	3	Frazione	Rosignano Solvay	Ubicazione	viale trieste 143
Toponimo			Denominazione		
Foglio n.	66	Particella n.	164		



Estratto cartografia UTOE

Estratto cartografia

Estratto foto aerea



DESCRIZIONE:	Edificio isolato a pianta regolare su due livelli con copertura tradizionale a padiglione con facciata caratterizzata dall'utilizzo di bifore e elementi di linguaggio classico
ANNOTAZIONI:	centro abitato, edificio in discrete condizioni
VINCOLI:	
INTERVENTI AMMESSI	ristrutturazione edilizia conservativa R1 così come descritta nelle NTA
PRESCRIZIONI:	

Utoe	4	Frazione	Rosignano M.mo	Ubicazione	loc. le cerbonche su via della repub
Toponimo			Denominazione		
Foglio n.	76	Particella n.	37		



Estratto cartografia UTOE

Estratto cartografia

Estratto foto aerea



DESCRIZIONE:	Edificio isolato su due livelli con copertura a padiglione ed eleganti linee classiche
ANNOTAZIONI:	territorio rurale, edificio in buono stato di conservazione
VINCOLI:	
INTERVENTI AMMESSI	ristrutturazione edilizia conservativa R1 così come descritta nelle NTA
PRESCRIZIONI:	

Utoe	4	Frazione	Rosignano M.mo	Ubicazione	via molino a vento 46
Toponimo		Denominazione			
Foglio n.	70	Particella n.	71		



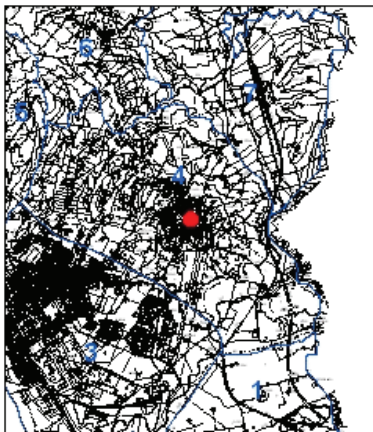
Estratto cartografia UTOE	Estratto cartografia	Estratto foto aerea
		

DESCRIZIONE:	Edificio isolato a pianta regolare su due livelli e copertura tradizionale a padiglione
ANNOTAZIONI:	centro abitato, edificio in discrete condizioni
VINCOLI:	
INTERVENTI AMMESSI	ristrutturazione edilizia conservativa R1 così come descritta nelle NTA
PRESCRIZIONI:	

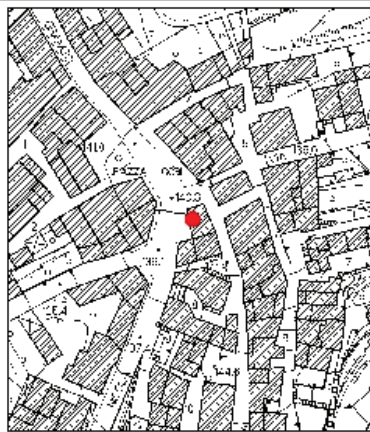
Utoe	4	Frazione	Rosignano M.mo	Ubicazione	via battisti ang. piazza gori
Toponimo		Denominazione			
Foglio n.	77	Particella n.	110		



Estratto cartografia UTOE



Estratto cartografia



Estratto foto aerea



DESCRIZIONE:

Edificio su quattro livelli posto in angolo libero su tre lati con copertura a padiglione e utilizzo di linguaggio classico

ANNOTAZIONI:

centro abitato, l'edificio richiede qualche intervento di recupero

VINCOLI:

**INTERVENTI
AMMESSI**

ristrutturazione edilizia conservativa R1 così come descritta nelle NTA

PRESCRIZIONI:

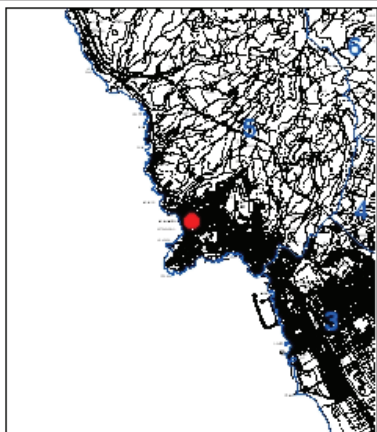
Utoe	5	Frazione	Castiglioncello	Ubicazione	via spadolini ang. via derna
Toponimo			Denominazione		
Foglio n.	61	Particella n.	62		



Estratto cartografia UTOE

Estratto cartografia

Estratto foto aerea



DESCRIZIONE:	Edificio isolato su due livelli con torretta e copertura a gronda costante
ANNOTAZIONI:	centro abitato, edificio in buono stato di conservazione
VINCOLI:	
INTERVENTI AMMESSI	ristrutturazione edilizia conservativa R1 così come descritta nelle NTA
PRESCRIZIONI:	

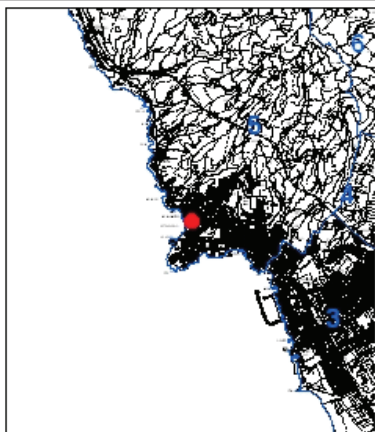
Utoe	5	Frazione	Castiglioncello	Ubicazione	via aurelia 690
Toponimo				Denominazione	
Foglio n.	61	Particella n.	65		



Estratto cartografia UTOE

Estratto cartografia

Estratto foto aerea



DESCRIZIONE:	Edificio isolato su un solo livello su un alto basamento con fronte merlato e uso di linguaggio classico in facciata
ANNOTAZIONI:	centro abitato, edificio in discreto stato di conservazione
VINCOLI:	
INTERVENTI AMMESSI	ristrutturazione edilizia conservativa R1 così come descritta nelle NTA
PRESCRIZIONI:	


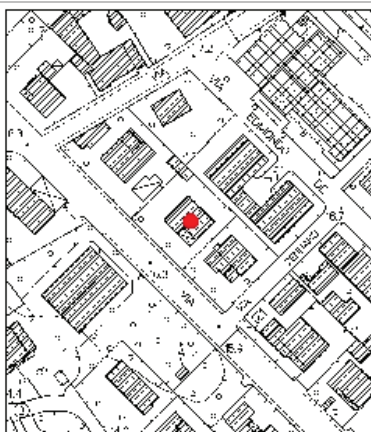
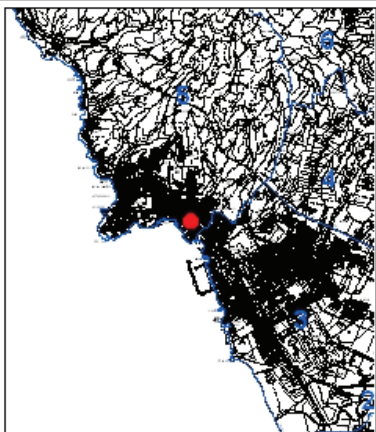
Utoe	5	Frazione	Castiglioncello	Ubicazione	via aurelia 494
Toponimo		Denominazione			
Foglio n.	65	Particella n.	61		



Estratto cartografia UTOE

Estratto cartografia

Estratto foto aerea



DESCRIZIONE: Edificio isolato a pianta regolare su due livelli con copertura tradizionale a gronda costante e loggia in angolo al P.T. e al primo piano

ANNOTAZIONI: centro abitato, edificio in buono stato di conservazione

VINCOLI:

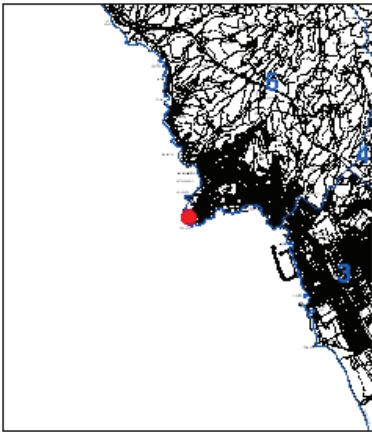
INTERVENTI AMMESSI: ristrutturazione edilizia conservativa R1 così come descritta nelle NTA

PRESCRIZIONI:

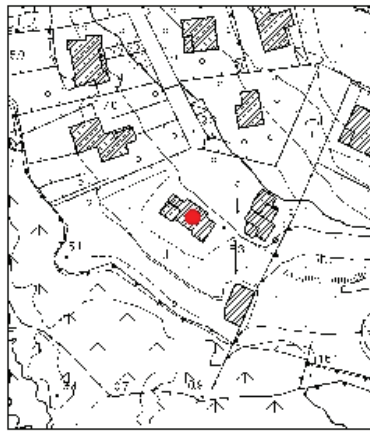
Utoe	5	Frazione	Castiglioncello	Ubicazione	via monti 22
Toponimo				Denominazione	
Foglio n.	62	Particella n.	97		




Estratto cartografia UTOE



Estratto cartografia



Estratto foto aerea



DESCRIZIONE:

Edificio isolato su due livelli con torretta e copertura tradizionale a gronda costante

ANNOTAZIONI:

centro abitato, edificio in buone condizioni

VINCOLI:

**INTERVENTI
AMMESSI**

ristrutturazione edilizia conservativa R1 così come descritta nelle NTA

PRESCRIZIONI:


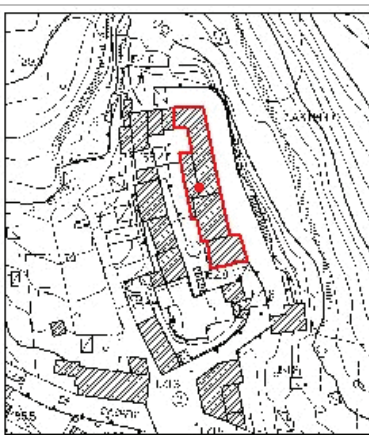
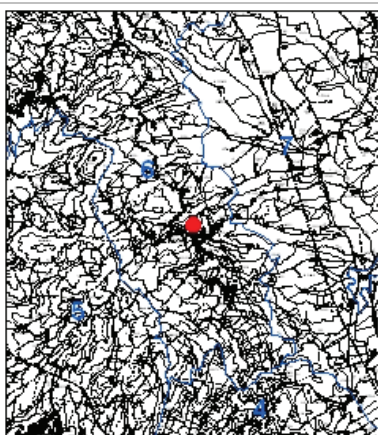
Utoe	6	Frazione	Castelnuovo M.dia	Ubicazione	sdrucchiolo del castello
Toponimo	castello	Denominazione	ex preventorio s. maria assunta		
Foglio n.	39	Particella n.	288		



Estratto cartografia UTOE

Estratto cartografia

Estratto foto aerea



DESCRIZIONE:

Edificio su due livelli con copertura tradizionale a gronda costante

ANNOTAZIONI:

centro abitato, il complesso appare in buono stato di conservazione

VINCOLI:

**INTERVENTI
AMMESSI**

ristrutturazione edilizia conservativa R1 così come descritta nelle NTA

PRESCRIZIONI:

Sono ammesse le seguenti categorie: 5 direzionale e di servizio sottocategorie 5.01, 5.04, 5.06, 5.07

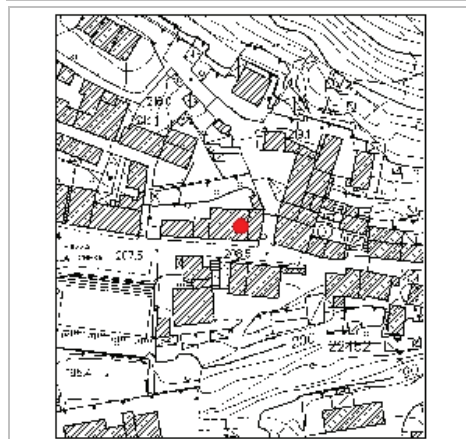
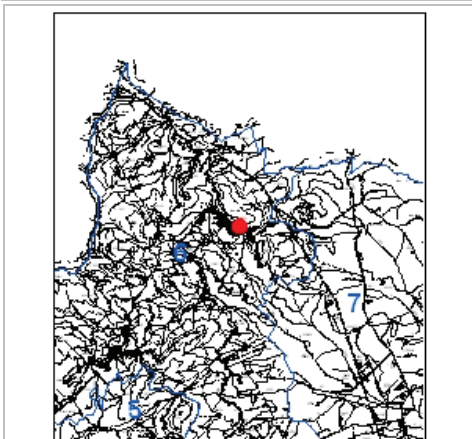
Utoe	6	Frazione	Gabbro	Ubicazione	via ricasoli
Toponimo		Denominazione			
Foglio n.	7	Particella n.	91		



Estratto cartografia UTOE

Estratto cartografia

Estratto foto aerea

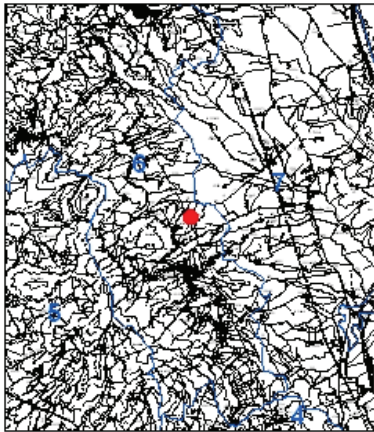


DESCRIZIONE:	Elegante edificio su tre livelli parte di fronte stradale dalle eleganti linee classiche e con copertura tradizionale a padiglione
ANNOTAZIONI:	centro abitato, l'edificio appare in buone condizioni
VINCOLI:	
INTERVENTI AMMESSI	ristrutturazione edilizia conservativa R1 così come descritta nelle NTA
PRESCRIZIONI:	

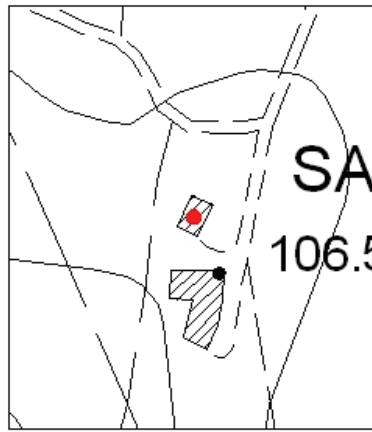
Utoe	6	Frazione	Castelnuovo M.dia	Ubicazione	loc. cafaggio
Toponimo	san martino	Denominazione	chiesina di san martino		
Foglio n.	39	Particella n.	593		




Estratto cartografia UTOE



Estratto cartografia



Estratto foto aerea



DESCRIZIONE:

Edificio isolato a pianta regolare con muratura in pietra e copertura tradizionale a falde inclinate e facciata a capanna

ANNOTAZIONI:

territorio rurale, edificio in discrete condizioni

VINCOLI:

**INTERVENTI
AMMESSI**

ristrutturazione edilizia conservativa R1 così come descritta nelle NTA

PRESCRIZIONI:

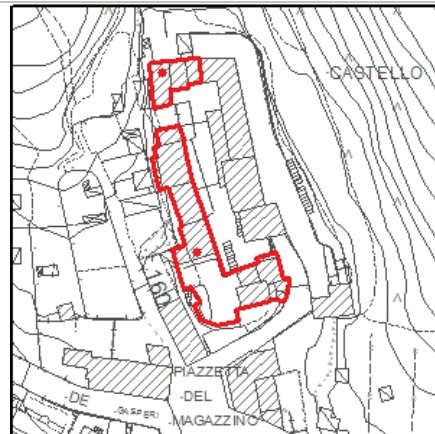
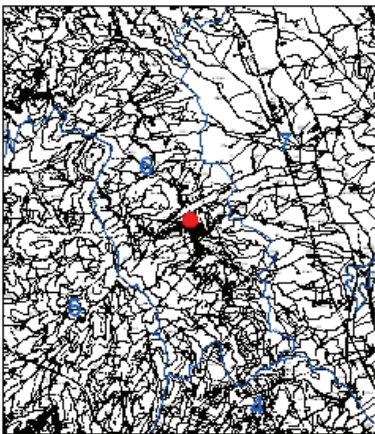
Utoe 6 Frazione Castelnuovo M.dia Ubicazione sdrucciolo del castello
 Toponimo castelluccio Denominazione castelluccio
 Foglio n. 39 Particella n. 258-259-260-264-265-269-538-276-280-279-468-284-286



Estratto cartografia UTOE

Estratto cartografia

Estratto foto aerea



DESCRIZIONE: Complesso di edifici, in parte con muratura in pietra e copertura a falde inclinate

ANNOTAZIONI: centro abitato, edifici in condizioni critiche

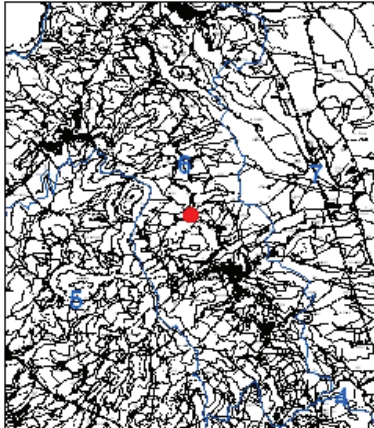
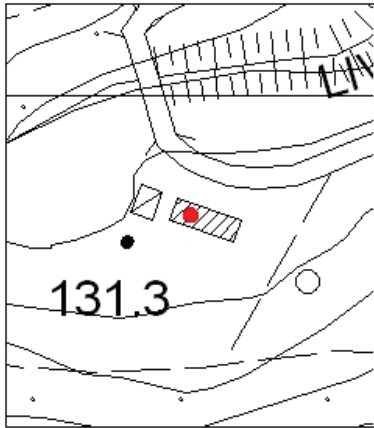

VINCOLI:

INTERVENTI AMMESSI: ristrutturazione edilizia conservativa R1 così come descritta nelle NTA

PRESCRIZIONI:

Utoe	6	Frazione	Castelnuovo M.dia	Ubicazione	loc. fontanelle 27
Toponimo	su via traversa livornese		Denominazione	c. fontanelle	
Foglio n.	33	Particella n.	74		



Estratto cartografia UTOE	Estratto cartografia	Estratto foto aerea
		

DESCRIZIONE:	Edificio isolato a pianta regolare su un solo livello dalle linee eleganti con copertura a padiglione
ANNOTAZIONI:	territorio rurale, edificio in discrete condizioni
VINCOLI:	
INTERVENTI AMMESSI	ristrutturazione edilizia conservativa R1 così come descritta nelle NTA
PRESCRIZIONI:	


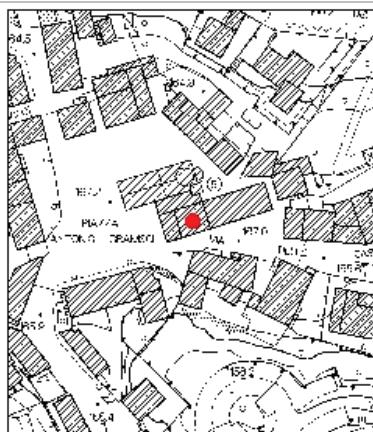
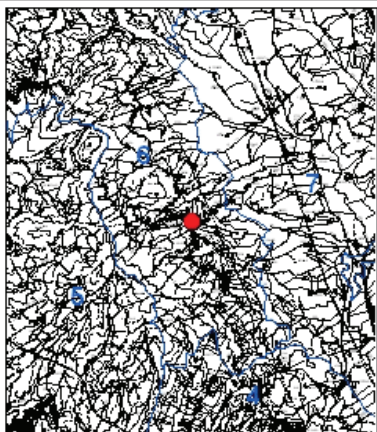
Utoe	6	Frazione	Castelnuovo M.dia	Ubicazione	piazza antonio gramsci
Toponimo	chiesa santo stefano	Denominazione	canonica chiesa s.stefano		
Foglio n.	40	Particella n.	68		



Estratto cartografia UTOE

Estratto cartografia

Estratto foto aerea

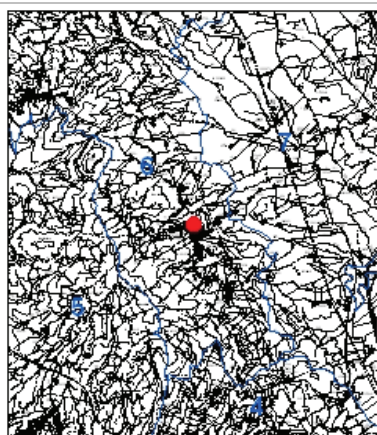


DESCRIZIONE:	Edificio in aderenza alla chiesa, su due livelli intonacato e copertura tradizionale a padiglione
ANNOTAZIONI:	centro abitato, il complesso appare in condizioni discrete
VINCOLI:	
INTERVENTI AMMESSI	ristrutturazione edilizia conservativa R1 così come descritta nelle NTA
PRESCRIZIONI:	

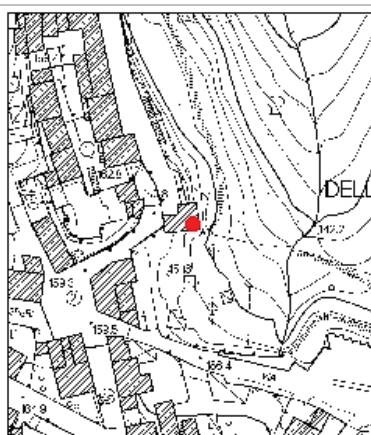
Utoe	6	Frazione	Castelnuovo M.dia	Ubicazione	sdrucciolo del castello 31
Toponimo			Denominazione		
Foglio n.	39	Particella n.	289		




Estratto cartografia UTOE



Estratto cartografia



Estratto foto aerea



DESCRIZIONE:

Edificio su un solo livello a granda costante e copertura tradizionale

ANNOTAZIONI:

centro abitato

VINCOLI:

**INTERVENTI
AMMESSI**

ristrutturazione edilizia conservativa R1 così come descritta nelle NTA

PRESCRIZIONI: