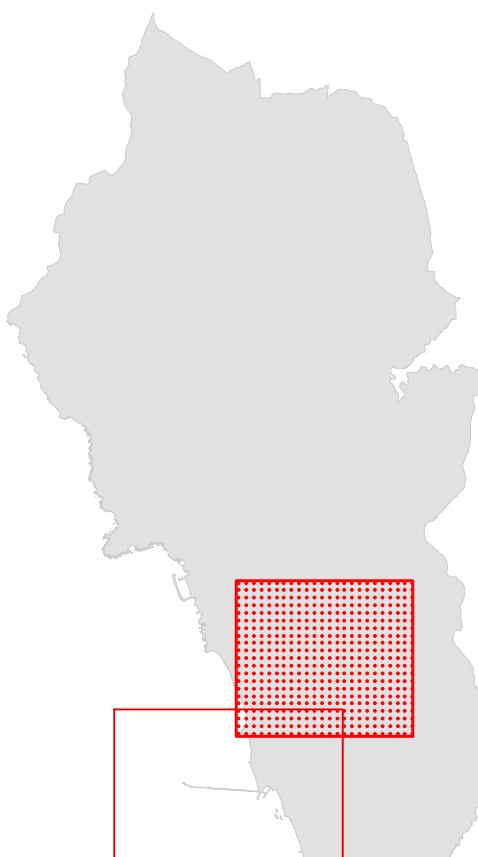


PIANO OPERATIVO

COMUNE DI ROSIGNANO M.MO
PROVINCIA DI LIVORNO

Sindaco: Alessandro Franchi
Assessore alla Programmazione del Territorio: Demario Martini; Margherita Pia
Direttore del Servizio Programmazione e Salvaguardia del territorio: Andrea Innocenti
Responsabile del procedimento e dell'U.C. pianificazione: Stefania Marcolini
Garante della comunicazione: Daniela Ranconi



GIUGNO 2017






RIR-INV1
ROSIGNANO SOLVAY


**INVILUPPO DELLE AREE DI DANNO
IN FUNZIONE DELLE CATEGORIE
TERRITORIALI SU BASE CARTOGRAFICA
TECNICA**

Editing e grafica: Servizio gestione urbanistica e sistema informativo territoriale (SIT) **SCALA 1:5.000**

LEGENDA

AREEE DI DANNO - CATEGORIE TERRITORIALI

-  EF
-  DEF
-  CDEF
-  BCDEF
-  ABCDEF

 Limite di copertura tra CTR in scala 1:2.000 e CTR in scala 1:10.000

