

**Agenzia del Territorio  
CATASTO FABBRICATI  
Ufficio Provinciale di  
Livorno**

Dichiarazione protocollo n. LI0012595 del 08/02/2006

Planimetria di u.i.u. in Comune di Rosignano Marittimo

Via Berti Mantellassi G.

civ.

Identificativi Catastali:

Sezione:

Foglio: 66

Particella: 1294

Subalterno: 601

Compilata da:

Rossi Eraldo

Iscritto all'albo:

Architetti

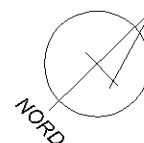
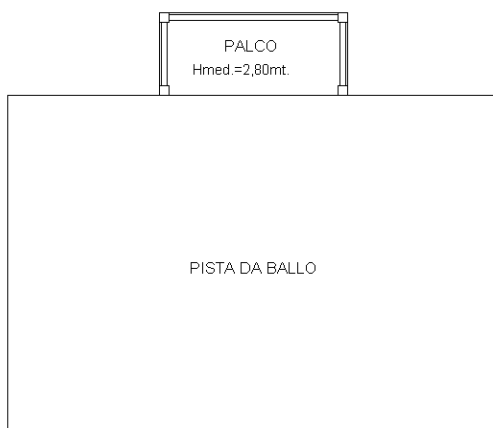
Prov. Livorno

N. 80

Scheda n. 1

Scala 1:200

PIANO TERRENO



Ultima planimetria in atti

Data: 25/06/2020 - n. T7639 -

Totale schede: 2 - Formato di acquisizione: A4(210x297) - Formato stampa richiesto: A4(210x297)

Catasto dei Fabbricati - Situazione al 25/06/2020 - Comune di ROSIGNANO MARITTIMO (H570) - < Foglio: 66 - Particella: 1294 - Subalterno: 601 >  
VIA GIUSEPPE BERTI MANTELLASSI piano: T;

**Agenzia del Territorio  
CATASTO FABBRICATI**  
Ufficio provinciale di  
Livorno

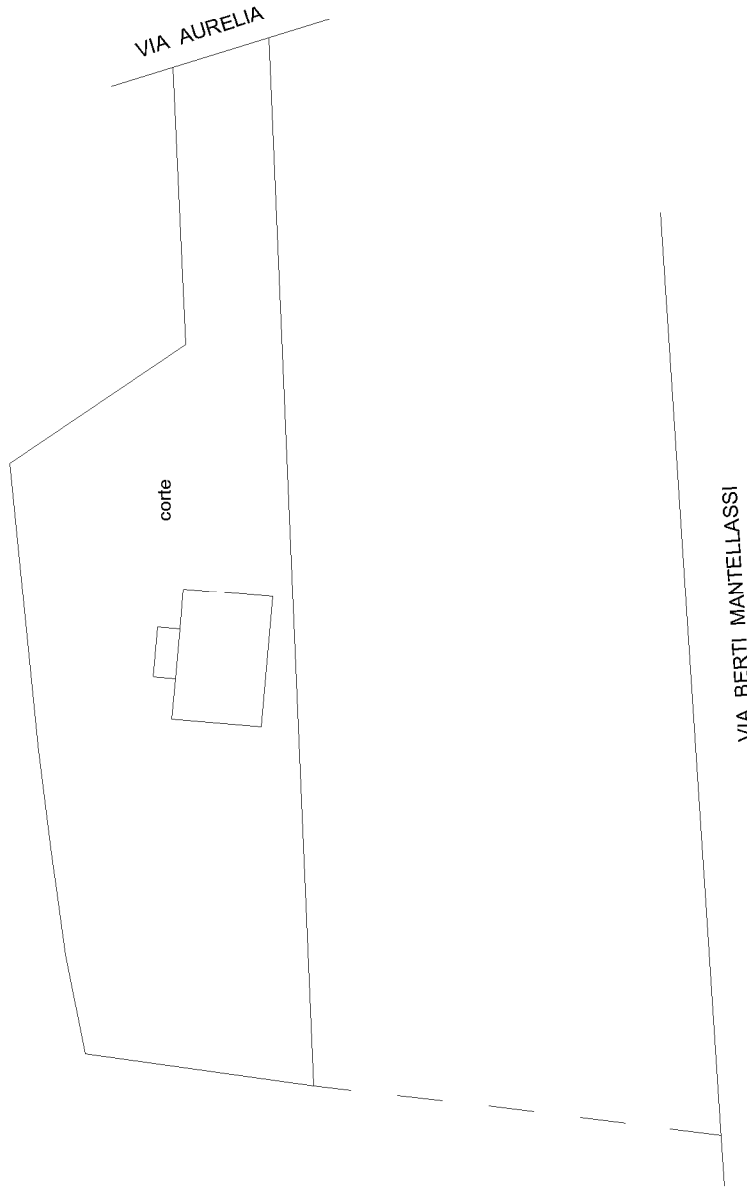
Dichiarazione protocollo n. L/0012595 del 08/02/2006  
Planimetria di u.i.u. in Comune di Rosignano Marittimo  
Via Berti Mantellassi G. civ.

Identificativi Catastali:  
Sezione: 66  
Foglio: 66  
Particella: 1294  
Subalterno: 601

Compilata da:  
Rossi Eraldo  
Iscritto all'albo:  
Architetti  
Prov. Livorno N. 80

Scheda n. 201 Scala 1: 500

PIANO TERRENO



Ultima planimetria in atti

Data: 25/06/2020 - n. T7639 -

Totale schede: 2 Formato di acquisizione: A3(297x420) - Formato stampa richiesto: A4(210x297)