COMUNE DI ROSIGNANO M.MO
PROVINCIA DI LIVORNO

Assessore alla Programmazione del Territorio, Demanio Marittimo: Alessandro Franchi
Dirigente: Ing. Giovanni Gallo, Responsabile del Procedimento: Ing. Giovanni Gallo
Responsabile del procedimento e dell'U.O. pianificazione: Andrea Benvenuti
Garante della comunicazione: Daniela Rocco
Consulenti: Geol. Andrea Mario
Collaboratori: Geol. Fausto Capecci Geol. Jenny Migliorini

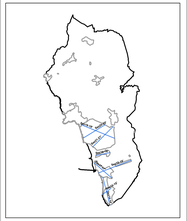

FEBBRAIO 2017

MS 3b

SEZIONI GEOLOGICO-TECNICHE

scala 1:5.000

Legenda

Terreni di copertura

- GP — Ghiaie pulite con granulometria poco assortita, miscuta di ghiaia e sabbia
- GM — Ghiaie limose, miscuta di ghiaia, sabbia e limo
- SW — Sabbie pulite e ben assortite, sabbie ghiaiose
- SP — Sabbie pulite con granulometria poco assortita
- SM — Sabbie limose, miscuta di sabbia e limo
- ML — Limi inorganici, farina di roccia, sabbie fini limose o argillose, limi argillosi di bassa plasticità
- CL — Argille inorganiche di medio-bassa plasticità, argille ghiaiose o sabbiose, argille limose, argille magre
- PT — Torbe ed altre terre fortemente organiche

Substrato geologico

- LP — Lapideo
- LPS — Lapideo stratificato
- COS — Coesivo sovraconsolidato stratificato
- ASS — Alternanza di litotipi stratificato
- SFLP — Lapideo fratturato o alterato
- SFLPS — Lapideo stratificato fratturato o alterato
- SFCOS — Coesivo sovraconsolidato, stratificato fratturato / alterato
- SFASS — Alternanza di litotipi stratificato fratturato o alterato

Instabilità di versante

- Frana - non definita, attiva
- Frana - non definita, quiescente
- Frana - crollo, ribaltamento attiva
- Frana - scorrimento, quiescente
- Frana - complessa, attiva
- Frana - complessa, non definita

Elementi lineari

- Faglia non attiva, diretta
- Faglia non attiva, inversa

0 150 300 600 m

Sezione 14 - 14'

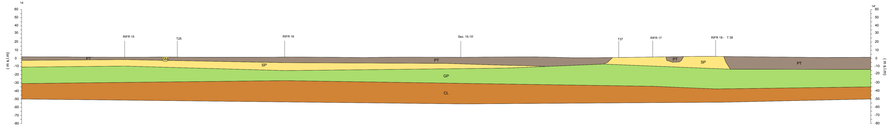

Sezione 15 - 15'

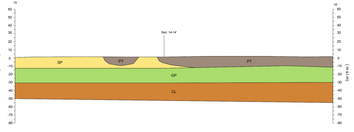

Sezione 16 - 16'

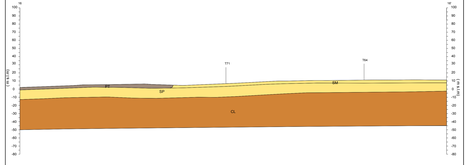

Sezione 17 - 17'

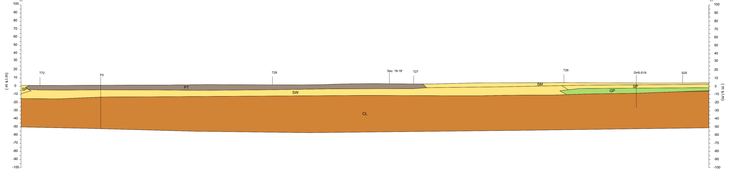

Sezione 18 - 18'

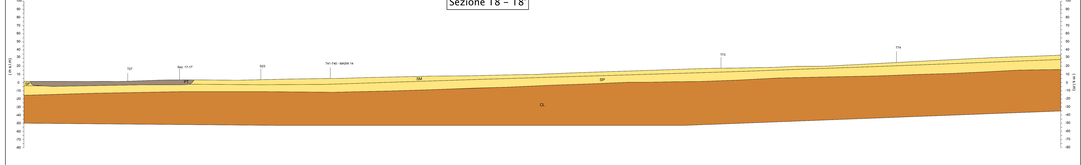

Sezione 19 - 19'

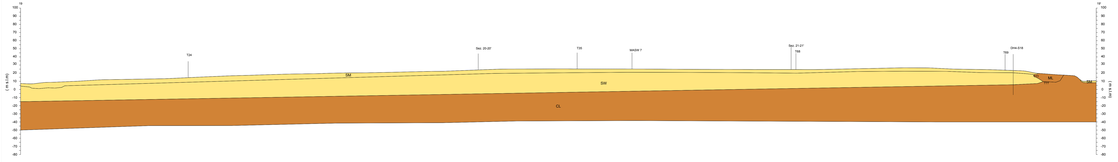

Sezione 21 - 21'

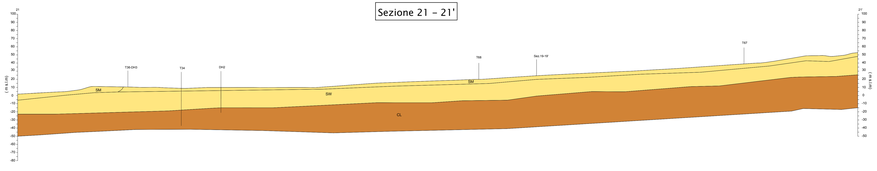
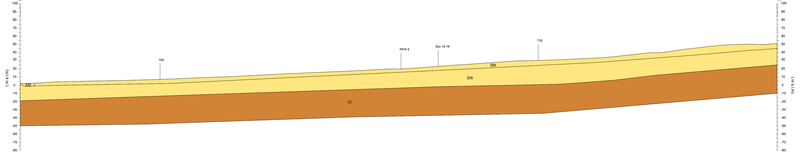
Sezione 20 - 20'