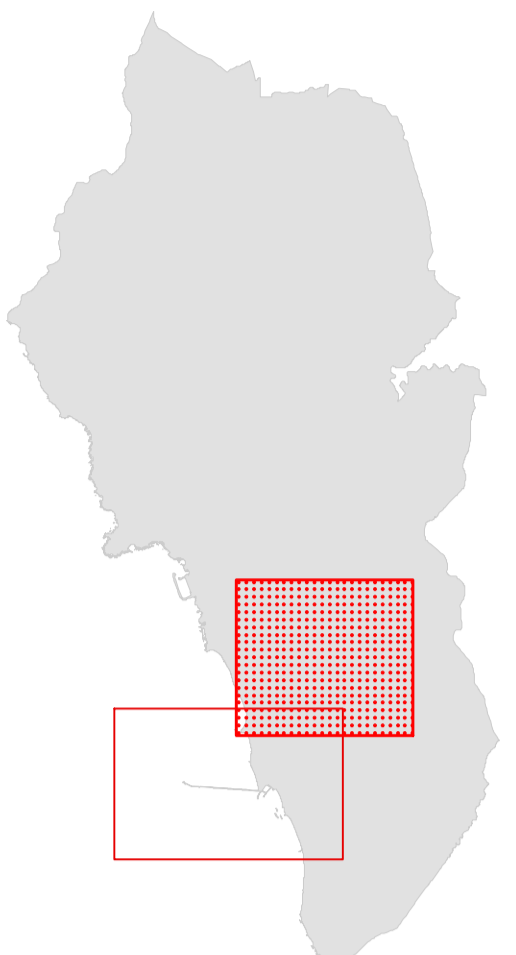




COMUNE DI ROSIGNANO M.MO
PROVINCIA DI LIVORNO

Sindaco: Alessandro Franchi
Assessore alla Programmazione del Territorio: Demario Martini
Dirigente del Servizio Programmazione e Sviluppo del Territorio: Andrea Innocenzi
Responsabile del procedimento e dell'U.C. pianificazione: Stefania Muccolini
Garante della comunicazione: Daniela Ranconi



GIUGNO 2017

RIR-INV1
ROSIGNANO SOLVAY






INVILUPPO DELLE AREE DI DANNO
IN FUNZIONE DELLE CATEGORIE
TERRITORIALI SU BASE CARTOGRAFICA
TECNICA


Editing e grafica: Servizio gestione urbanistica e sistema informativo territoriale (SIT)

SCALA 1:5.000

LEGENDA

AREEE DI DANNO - CATEGORIE TERRITORIALI

-  EF
-  DEF
-  CDEF
-  BCDEF
-  ABCDEF

 Limite di copertura tra CTR in scala 1:2.000 e CTR in scala 1:10.000

