

Ufficio Comune
Catasto Boschi Percorsi dal Fuoco

**CATASTO DEI BOSCHI E DEI PASCOLI, SITUATI
ENTRO 50MT DAI BOSCHI, PERCORSI DAL
FUOCO**

Art. 70 ter Legge Regionale n.39/2000

**Individuazione boschi percorsi dal fuoco nel
periodo 01/10/2007 – 31/12/2017 da avviare
alla procedura di pubblicazione**

RELAZIONE



RELAZIONE

La Regione Toscana, nel riconoscere il patrimonio boschivo come bene di fondamentale importanza sia ambientale che produttivo provvede, secondo quanto disposto dalla L. 21.11.2000 n. 353 “Legge quadro in materia di incendi boschivi” e dalla L.R. 21.3.2000 n. 39 “legge forestale della Toscana”, alla formazione del piano pluriennale di previsione, prevenzione e lotta attiva degli incendi boschivi definito come Piano Regionale AIB.

Nell’ambito della pianificazione AIB, tutti gli Enti locali competenti sono tenuti a svolgere attività di previsione, prevenzione e lotta attiva contro gli incendi boschivi; in particolare i Comuni, come indicato dall’art. 70ter, c.2, c.3 e c.4 della LR 39/2000 e successive modifiche e integrazioni, hanno il compito di censire, con apposito catasto aggiornato annualmente, i boschi percorsi dal fuoco e i pascoli situati entro 50 metri dai boschi, percorsi dal fuoco, fornendo le indicazioni necessarie sulle scadenze delle prescrizioni relative ai divieti di cui all’art. 76, commi 4,5 e 7 della LR 39/00.

In osservanza a quanto previsto dalla legislazione vigente, il 30 novembre 2005, i Comuni del Coordinamento Sindaci Bassa Val di Cecina, hanno firmato una convenzione per la gestione associata del servizio in oggetto. Detta convenzione è stata rinnovata il 23 dicembre 2009 passando dalla condizione di ufficio delegato a quella di ufficio comune.

La suddetta convenzione prevede che i Comuni di Bibbona, Casale M.mo, Castagneto C.cci, Castellina M.ma, Cecina, Guardistallo, Montescudaio, Riparbella, Rosignano M.mo, Santa Luce, gestiscono in forma associata il catasto dei boschi e dei pascoli, situati entro 50 metri dai boschi percorsi dal fuoco, di cui all’art. 70 ter della L.R. 39/2000 e successive modificazioni e integrazioni. I comuni di cui sopra, per il servizio associato in oggetto, hanno individuato il Comune di Riparbella quale Ente capofila responsabile della gestione associata all’interno del quale è stato istituito un ufficio comune.

Il Comune di Riparbella, completata la procedura di elaborazione e pubblicazione, ha istituito il catasto dei boschi e dei pascoli, situati entro 50 metri dai boschi, percorsi dal fuoco, con determina n. 95 del 09 agosto 2007 trasmessa successivamente agli uffici tecnici comunali del Coordinamento Bassa Val di Cecina per quanto di loro competenza.

Dall’anno 2014 al 2017, essendo stata costituita l’unione dei Colli Marittimi Pisani formata dai Comuni di: Castellina Marittima, Riparbella, Montescudaio, Casale Marittimo e Guardistallo; la mansione del Catasto Incendi” era stata conferita all’ufficio Area Urbanistica Ambiente e Protezione civile di questo Ente di secondo grado. Dal 2018 la funzione è tornata al Comune di Riparbella in qualità di capofila dell’Ufficio Comune assegnato all’Area Tecnica.

L’ufficio comune ha il compito di aggiornare annualmente il catasto in questione. Con determina del comune di Riparbella n. 85 del 15 luglio 2008 è stato effettuato il primo aggiornamento, e via via annualmente è stato mantenuto aggiornato, adesso con il presente lavoro si provvede ad un nuovo aggiornamento alla data del 31/12/2017.

Procedimento per l’individuazione dei boschi e dei pascoli, situati entro 50 metri dai boschi percorsi dal fuoco nei Comuni del Coordinamento Sindaci Bassa Val di Cecina nel periodo 01/10/2007 – 31/12/2017 – Aggiornamento.

L’Ufficio Comune, avvalendosi delle segnalazioni scaricabili mediante procedimento informatico dal sito SIMMONTAGNA.IT gestito dal Corpo Forestale dello Stato, ha redatto un elenco dei boschi percorsi dal fuoco all’interno del territorio dei dieci comuni del Coordinamento Sindaci Bassa Val di Cecina, al fine di individuare la delimitazione delle aree da inserire nel catasto dei boschi e dei pascoli, situati entro 50 metri dai boschi percorsi dal fuoco. L’elenco necessario all’aggiornamento è stato individuato per il periodo dal 01/10/2007 al 31/12/2017.

I dati dei rilievi, sono stati elaborati con software GIS dall’Ufficio SIT del Comune di Rosignano M.mo, in modo da individuare la superficie e le particelle catastali di bosco e di pascolo interessate da incendi boschivi, dato che il rilievo della forestale non si limita al bosco e ai pascoli entro 50 metri dai boschi percorsi dal fuoco, ma comprende indistintamente l’intera area bruciata, boscata e non. È stato utilizzato il software open source QGIS e le basi utilizzate per le cartografie sono del Servizio OGC di tipo WMS fornito da Regione Toscana (Sistema Informativo Territoriale ed Ambientale) dedicato specificamente alla consultazione dei dati sia catastali che cartografici.

Siamo arrivati pertanto alla creazione finale di uno Shape file poligonale che rappresenta la superficie di bosco percorsa dal fuoco. Lo Shape file poligonale rappresentante la superficie di bosco percorsa dal fuoco, è stato infine rappresentato cartograficamente sovrapponendolo alla Carta Tecnica Regionale 1:10.000 (CTR 10k), e al foglio catastale 1:2000.

Comune di Riparbella
Area Tecnica
Piazza del Popolo, 1 – 56046 Riparbella (PI)
Tel. 0586-697111 fax 0586 - 697327
e-mail: l.orlandini@comune.riparbella.pi.it

Ad ogni area così individuata sono stati attribuiti: un codice “ID” progressivo, data dell’incendio, comune, località, i riferimenti catastali (Foglio e Particella), la superficie, e la scadenza dei divieti, il tutto indicato nella tabella riportata di seguito (TAB. 1).

In Ambiente GIS è stato poi possibile ottenere i layout di stampa e quindi il supporto cartaceo che, insieme alla presente, costituisce la proposta di aggiornamento del “Catasto dei Boschi e dei Pascoli, situati entro 50 metri dai boschi, percorsi dal fuoco”.

Ogni tavola contiene l’inquadramento cartografico, e catastale delle aree boscate proposte per l’aggiornamento del catasto in questione.

Nella tabella seguente (Tab.1) è riepilogata la situazione dal 01/10/2007 al 31/12/2017, individuata per l’aggiornamento del catasto dei boschi e dei pascoli, situati entro 50 metri dai boschi, percorsi dal fuoco:

Comune di Riparbella
 Area Tecnica
 Piazza del Popolo, 1 – 56046 Riparbella (PI)
 Tel. 0586-697111 fax 0586 - 697327
 e-mail: l.orlandini@comune.riparbella.pi.it

TAB 1. GESTIONE ASSOCIATA DEL CATASTO DEI BOSCHI E DEI PASCOLI, SITUATI ENTRO 50 MT DAI BOSCHI, PERCORSI DAL FUOCO ELENCO PROVVISORIO DELLE PARTICELLE E DELLE SUPERFICI - AGGIORNAMENTO DAL 01/10/2007 AL 31/12/2017

ID	Data inizio incendio (a)	Comune Località (b)	Foglio	Particelle (interessate dai divieti)	Sup. di bosco percorsa da incendio (ha)	Sup. di pascolo nei 50 m dai boschi percorsi dal fuoco (ha)	Totale superfici (ettari)	Scadenza divieti quinquennali LR 39/00 art. 76 c. 4 b) e 7	Scadenza divieti decennali LR 39/00 art. 76 c. 4 a) e 5 b)	Scadenza divieti quindicennali LR 39/00 art. 76 c. 5 a) e 6
19	20/06/2008	Bibbona Marina di Bibbona	22	2	0,001329	0,0000	0,001329	20/06/13 scaduto	20/06/2018	20/06/23
20	20/07/2008	Cecina Arboreto	38	18	0,001618	0,0000	0,001618	20/07/13 scaduto	20/07/2018	20/07/23
21	27/07/2008	Cecina Arboreto	38	18	0,000449	0,0000	0,000449	27/07/13 scaduto	27/07/2018	27/07/23
22	12/08/2008	Bibbona Marinetta di Bibbona	22	5	0,004562	0,0000	0,004562	12/08/13 scaduto	12/08/2018	12/08/23
23	24/08/2008	Rosignano Marittimo Gabbro	10	367, 363	0,634815	0,0000	0,634815	24/08/13 scaduto	24/08/2018	24/08/23
24	25/08/2008	Bibbona Campolungo via delle Tane	5	21, 22, 36	0,076191	0,0000	0,076191	25/08/13 scaduto	25/08/2018	25/08/23
25	25/08/2008	Rosignano Marittimo Gabbro	10	264	0,002721	0,0000	0,002721	25/08/13 scaduto	25/08/2018	25/08/23
26	27/08/2008	Rosignano Marittimo Gabbro	10	363	0,072072	0,0000	0,072072	27/08/13 scaduto	27/08/2018	27/08/23
27	11/09/2008	Bibbona Le Mezzelune	9	146	0,125183	0,0000	0,125183	11/09/13 scaduto	11/09/2018	11/09/23
28	12/09/2008	Riparbella Nocolino via del Commercio s.p. n.13	23	49	0,148171	0,0000	0,148171	12/09/13 scaduto	12/09/2018	12/09/23
29	08/07/2009	Cecina Riserva naturale Biogenetica	38	18	0,0007	0,000	0,0007	08/07/2014 scaduto	08/07/2019	08/07/2024
30	23/07/2009	Rosignano M.mo Campolecciano	31	592-368-597-595-594	0,23700	0,000	0,2370	23/07/2014 scaduto	23/07/2019	23/07/2024
31	05/08/2009	Cecina Riserva naturale Biogenetica	38	18	0,00110	0,000	0,00110	05/08/2014 v	05/08/2019	05/08/2024
32	06/08/2009	Cecina Tomboli di Cecina	38	18	0,00010	0,000	0,00010	06/08/2014 v	06/08/2019	06/08/2024
33	06/08/2009	Cecina Via della Pineta	38	18	0,0053	0,000	0,0053	06/08/2014 scaduto	06/08/2019	06/08/2024
34	11/09/2009	Castellina M.ma Nocolino	38	14	0,0175	0,000	0,0175	11/09/2014 scaduto	11/09/2019	11/09/2024
		Riparbella	13	83						
35	12/09/2009	Riparbella Il Massone	23	1	0,0019	0,000	0,0019	12/09/2014 scaduto	12/09/2019	12/09/2024
36	09/06/2010	Guardistallo Az. Agricola Poggio Gagliardo	14	18 -47	0,3162	0,000	0,3162	09/06/2015 scaduto	09/06/2020	09/06/2025
37	31/08/2010	Rosignano Marittimo Le Tagliole	56	15	0,1710	0,000	0,1710	31/08/2015 scaduto	31/08/2020	31/08/2025
38	07/08/2011	Bibbona Fosso della Madonna	1	9	0,0050	0,000	0,0050	07/08/2016 scaduto	07/08/2021	07/08/2026
39	07/08/2011	Bibbona Le casermette	23	0000B	0,060	0,000	0,060	07/08/2016 scaduto	07/08/2021	07/08/2026
40	23/05/2011	Castagneto C.cci Marina di Castagneto C.cci	25	886 - 19	0,0489	0,000	0,0489	23/05/2016 scaduto	23/07/2021	23/07/2026
41	01/09/2011	Rosignano M.mo Le Spianate	47	225-152 -157-156	0,8455	3,6019	4,4475	01/09/2016 scaduto	01/09/2021	01/09/2026
42	02/10/2011	Rosignano M.mo Castelnuovo della M.dia	44	381-67-42 - 44 -68-69-198-88-89-105-109-102	0,8918	0,000	1,2415	02/10/2016 scaduto	02/10/2021	02/10/2026
43	03/08/2011	Rosignano M.mo Fortulino	47	A0010	0,0010	0,000	0,0010	03/08/2016 scaduto	03/08/2021	03/08/2026
44	24/06/2011	Rosignano M.mo Le Spianate	48	907-309	0,0184	0,000	1,3501	24/06/2016 scaduto	24/06/2021	24/06/2026
45	27/05/2011	Rosignano M.mo Le Cerrete	17	75-73-7677-50	0,0349	0,000	0,0730	27/06/2016 scaduto	27/06/2021	27/06/2026
46	29/06/2011	Rosignano M.mo Acquabona	70	323	0,0044	0,000	0,0044	29/06/2016 scaduto	29/06/2021	29/06/2026
47	14/07/2011	Castellina M.ma Gesseta	5	58	0,0407	0,000	0,0557	14/07/2016 scaduto	14/07/2021	14/07/2026

ID	Data inizio incendio (a)	Comune Località (b)	Foglio	Particelle (interessate dai divieti)	Sup. di bosco percorsa da incendio (ha)	Sup. di pascolo nei 50 m dai boschi percorsi dal fuoco (ha)	Totale superfici (ettari)	Scadenza divieti quinquennali LR 39/00 art. 76 c. 4 b) e 7	Scadenza divieti decennali LR 39/00 art. 76 c. 4 a) e 5 b)	Scadenza divieti quindicennali LR 39/00 art. 76 c. 5 a) e 6
48	14/10/2011	Castellina M.ma Lo Scopiccio	28	326-262-263-211-144-191-246-247-220-146	2,0231	0,000	2,5256	14/10/2016 scaduto	14/10/2021	14/07/2026
49	15/07/2011	Castellina M.ma Poggio del Paradiso	7	323	0,0014	0,000	0,0014	15/07/2016 v	15/07/2021	15/07/2026
50	17/04/2011	Castellina M.ma Poggio di Nocola	38	1	0,3022	0,000	0,3022	17/04/2016 scaduto	17/04/2021	17/04/2026
51	26/08/2011	Castellina M.ma Le Lame	14	190-189-380-479	0,000	0,000	0,0789	-	-	-
52	28/08/2011	Castellina M.ma Le Grotte	13	92	0,0040	0,000	0,0040	28/08/2016 scaduto	28/08/2021	28/08/2026
53	08/10/2011	Guardistallo Poggio ai Chiodi	19	65-68	0,0122	0,000	0,0122	08/10/2016 scaduto	08/10/2021	08/10/2026
54	05/07/2011	Montescudaio Mezzavia	17	41	0,0548	0,000	0,0548	05/07/2016 scaduto	05/07/2021	05/07/2026
55	13/07/2011	Riparbella Nocolino di sotto	22	13-241	0,0021	0,000	0,0021	13/07/2016 scaduto	13/07/2021	13/07/2026
56	17/10/2011	Riparbella Pelagaccio	21	3	0,0219	0,000	0,0219	17/10/2016 scaduto	17/10/2021	17/10/2026
57	17/10/2011	Riparbella Villa Sassi Grillaia	23	188-189-197-181	0,02135	0,000	0,02135	17/10/2016 scaduto	17/10/2021	17/10/2026
58	29/09/2011	Riparbella Ortacavoli	21	9	0,1210	0,000	0,1210	29/09/2016 scaduto	29/09/2021	29/09/2026
59	23/07/2012	Castagneto C.cci Donoratico Via dei Cavalleggeri	25	1864 - 1866	0,5052	0,000	0,5052	23/07/2017 scaduto	23/07/2022	23/07/2027
60	22/07/2012	Cecina Buca del Gatto	15	8 - 9	0,0145	0,000	0,0145	22/07/2017 scaduto	22/07/2022	22/07/2027
61	16/03/2012	Guardistallo Val Serena	4	98	0,1855	0,000	0,1855	16/03/2017 scaduto	16/03/2022	16/03/2027
62	05/09/2012	Montescudaio Casa Giusti	6	63	0,000	0,5867	0,5867	05/09/2017 scaduto	05/09/2022	05/09/2027
63	06/09/2012	Santa Luce - Pastina	32	35	0,0009	0,000	0,0009	06/09/2017 scaduto	06/09/2022	06/09/2027
64	12/03/2012	Santa Luce - Villa M agra	41	161	0,0103	0,000	0,0103	12/03/2017 scaduto	12/03/2022	12/03/2027
65	26/03/2012	Rosignano M.mo - Nibbiaia	17	25-37-38-39-43-50-63-73-75-76-77-79-80	0,5581	0,2663	0,8245	23/03/2017 scaduto	26/03/2022	26/03/2027
66	13/03/2012	Rosignano M.mo - Spiagge Bianche	92	2-3-5-6-9-21-28-30	0,4713	1,4405	1,9118	13/03/2017 scaduto	13/03/2022	13/03/2027
67	14/07/2013	Castellina M.ma	15	389- 334	0,008	0,0032	0,005	14/07/2018 scaduto	14/07/2023	14/07/2028
68	08/08/2013	Cecina	20	1	0,0753	0	0,0753	08/08/2018 scaduto	08/08/2023	08/08/2028
69	09/08/2013	Riparbella	25	47-48-49-54-55-56-57-58-62-64-65-69-70-71-121-122-127-129-130-131-135-136-146-161-190-23-240-	2,3893	0	2,3893	09/08/2018 scaduto	09/08/2023	09/08/2028
70	02/09/2013	Rosignano M.mo	115	28-29-30	0,1774	0	0,1774	02/09/2018 scaduto	02/09/2023	02/09/2028
71	25/09/2013	Castagneti C.ci Poggio Camberotti	49	64	0,17	0	0,17	25/09/2018 scaduto	25/09/2023	25/09/2028
72	10/06/2014	Montescudaio	5	79	7,3075	0	7,3075	10/06/2019	10/06/2024	10/06/2029
73	16/07/2015	Rosignano Marittimo	98	35	0,0243		0,0243	16/7/2020	16/7/2025	16/7/2030
74	23/08/2016	Castellina Marittima SPICCIANO	13 20	92-94-95-00098-100-101-143-161-163-164-166-167-252-253-254-255-256 2-3-4-5-6-8-9-14-15-16-17-18-19-20-21-22-23-243-244-245-246-247-301-306-359-360	3,7135	9,7184	13,4320	23/08/2021	23/08/2026	23/08/2031
75	07/08/2016	Riparbella CASE ORTACAVOLI VECCHIA	20	43-44-50-51-55-58-135-136-169	0,2214	3,1770	3,3984	07/08/2021	07/08/2026	07/08/2031

ID	Data inizio incendio (a)	Comune Località (b)	Foglio	Particelle (interessate dai divieti)	Sup. di bosco percorsa da incendio (ha)	Sup. di pascolo nei 50 m dai boschi percorsi dal fuoco (ha)	Totale superfici (ettari)	Scadenza divieti quinquennali LR 39/00 art. 76 c. 4 b) e 7	Scadenza divieti decennali LR 39/00 art. 76 c. 4 a) e 5 b)	Scadenza divieti quindicennali LR 39/00 art. 76 c. 5 a) e 6
76	26/08/2016	Riparbella P.PIETRAFILAIA	29	9-10-11-46-	0,1053	3,001	3,1063	26/08/2021	26/08/2026	26/08/2031
77	31/07/2016	Rosignano M.mo C.DEL LUPO	48	844	0,0269	-	0,0269	31/07/2021	31/07/2026	31/07/2031
78	26/07/2016	Rosignano M.mo CASTIGLIONCELLO	48	855	0,0008	-	0,0008	26/07/2021	26/07/2026	26/07/2031
79	06/05/2016	Rosignano M.mo LA MALAVOLTA	3	4-119-216	0,2611	0,0471	0,3082	06/05/2021	06/05/2026	06/05/2031
80	24/07/2016	Rosignano M.mo LE MORELLINE	86	100-101-143-146-725	0,1891	-	0,1891	24/07/2021	24/07/2026	24/07/2031
81	20/05/2016	Rosignano M.mo LE LE SUGHERE	75	212-213	0,0345	0,0659	0,1002	20/05/2021	20/05/2026	20/05/2031
82	04/08/2016	Rosignano M.mo LE VIA DELLE SPIANATE	58	979	0,0157	-	0,0157	04/08/2021	04/08/2026	04/08/2031
83	15/05/2017	Castellina Marittima LE FONTACCE	6	81-284-301	0,0438	-	1,0341	15/05/2022	15/05/2027	15/05/2032
84	16/05/2017	Cecina	38	7-18	0,0180	-	0,0180	16/05/2022	15/05/2027	15/05/2032
85	21/05/2017	Casale M.mo	5	182-200-201	0,0096	-	0,0096	21/05/2022	21/05/2027	21/05/2032
86	29/05/2017	Castellina M.ma SPICCIANO	6	74-78-79-81-301	0,4554	-	0,4554	29/05/2022	29/05/2027	29/05/2032
87	28/06/2017	Montescudaio PODERE SANTA PERPETUA	7-9	15-16-17-292-293	1,1807	-	1,1807	28/06/2022	28/06/2027	28/06/2032
88	28/06/2017	Montescudaio CASA LE VEDOVE	8-9	65-94-103-160-175-360-363	0,9593	0,1354	1,0947	28/06/2022	28/06/2027	28/06/2032
89	08/07/2017	Montescudaio PODERE I MELOGRANI	12	105-342-343	0,0455	0,2969	0,3424	08/07/2022	08/07/2027	08/07/2032
90	12/07/2017	Riparbella	53	61-62-130	0,08077	0,0972	0,1779	12/07/2022	12/07/2027	12/07/2032
91	17/07/2017	Castellina M.ma TERRICCIO	40	2	0,1964	-	0,1964	17/07/2022	17/07/2027	17/07/2032
92	19/08/2017	Santa Luce MONTEFORTE	13	33	0,0099	-	0,0099	19/08/2022	19/08/2027	19/08/2032
93	11/10/2017	Riparbella I FEUDI	36	22	0,1336	0,0114	0,1450	11/10/2022	11/10/2027	11/10/2032

Note:

(a) data indicata nella scheda rilievo redatta dal CFS

(b) località indicata nella scheda rilievo redatta dal CFS

L'aggiornamento del catasto dei boschi e dei pascoli, situati entro 50 metri dai boschi, percorsi dal fuoco, per i comuni che afferiscono al Coordinamento Sindaci Bassa Val di Cecina, oltre che dalla presente relazione è costituito dalla rappresentazione cartografica consistente nelle tavole allegate, per gli incendi dell'ultimo anno, alla presente relazione.

Ad una prima adozione del provvedimento seguirà una fase di pubblicazione di 30 giorni, durante la quale chiunque è interessato può presentare osservazione. Successivamente, valutate le eventuali osservazioni, l'Amministrazione del Comune di Riparbella provvederà all'approvazione definitiva degli elenchi e delle perimetrazioni.

Comune di Riparbella
Area Tecnica
Piazza del Popolo, 1 – 56046 Riparbella (PI)
Tel. 0586-697111 fax 0586 - 697327
e-mail: l.orlandini@comune.riparbella.pi.it

Fonte dei dati per la redazione delle tavole delle aree incendiate:

Per le basi cartografiche è stato utilizzato il DB Topografico della Regione Toscana Geoportale GEOscopio_wms CARTOTECA, Servizio OGC di tipo WMS fornito da Regione Toscana (Sistema Informativo Territoriale ed Ambientale) dedicato specificatamente alla distribuzione dei datasets geografici:

URL: http://www502.regione.toscana.it/wmsraster/com.rt.wms.RTmap/wms?map=wmscartoteca&map_resolution=91&




Per le basi catastali è stato utilizzato il Dataset particelle e fogli catastali proveniente dal Catasto Terreni dell’Agenzia dell’Entrate.

ALLEGATI

TAVOLA	ID INCENDIO	COMUNE	LOCALITÀ
Tavola 1	83	Castellina Marittima	Le Fontacce
Tavola 2	84	Cecina	Marina di Cecina
Tavola 3	85	Casale Marittimo	Casale Marittimo
Tavola 4	86	Castellina Marittima	Spicciano
Tavola 5	87	Montescudaio	P. Santa Perpetua
Tavola 6	88	Montescudaio	Casa Le Vedove
Tavola 7	89	Montescudaio	P. I Melograni
Tavola 8	90	Riparbella	Riparbella
Tavola 9	91	Castellina Marittima	Terriccio
Tavola 10	92	Santa Luce	Monteforte
Tavola 11	93	Riparbella	I Feudi

LEGENDA

Superfici aree incendiate

-  Area boscata
-  Area non boscata
-  Area pascoliva



Ist. Direttivo
Federico Lucchesi

