



COMUNE DI ROSIGNANO M.MO
PROVINCIA DI LIVORNO

Sindaco: *Alessandro Franchi*
Assessore alla Programmazione del Territorio, Demanio Marittimo: *Margherita Pia*
Dirigente del Settore Programmazione e Sviluppo del territorio: *Andrea Immorali*
Responsabile del procedimento e dell'U.O. pianificazione: *Stefania Marcellini*
Garante dell' Informazione e della partecipazione: *Simona Repole*

Demanio Marittimo

Censimento degli accessi al Demanio Marittimo

**Q U A D R O
C O N O S C I T I V O**

AVVIO DEL PROCEDIMENTO
ai sensi dell'art. 17 L.R. 65/2014

Marzo 2019



RILEVAMENTO ACCESSO AL DEMANIO MARITTIMO

Accesso al bagno "Porticciolo del Chioma" ed alla spiaggia libera

Tipo percorso	Pedonale	Grado accessibilità	Accesso medio
Frazione	Castiglioncello	Ubicazione	Loc. Chioma
Descrizione	Si accede al bagno "Porticciolo del Chioma" ed alla spiaggia pubblica da via Puccini in loc. Quercianella percorrendo la strada privata fino alla sbarra del condominio omonimo. Per accedere alla spiaggia dello stabilimento balneare si percorre la parte che costeggia il porticciolo, mentre per raggiungere la spiaggia pubblica si prosegue verso il parcheggio del condominio, per poi immettersi in un percorso pedonale, con scale, delimitato da una rete, che permette l'accesso a tale spiaggia. Il passaggio, essendo costituito da scale, non è consentito ai disabili.		



Legenda:

-  **Delimitazione Demanio Marittimo**
-  **Accesso Demanio Marittimo descritto nella scheda**

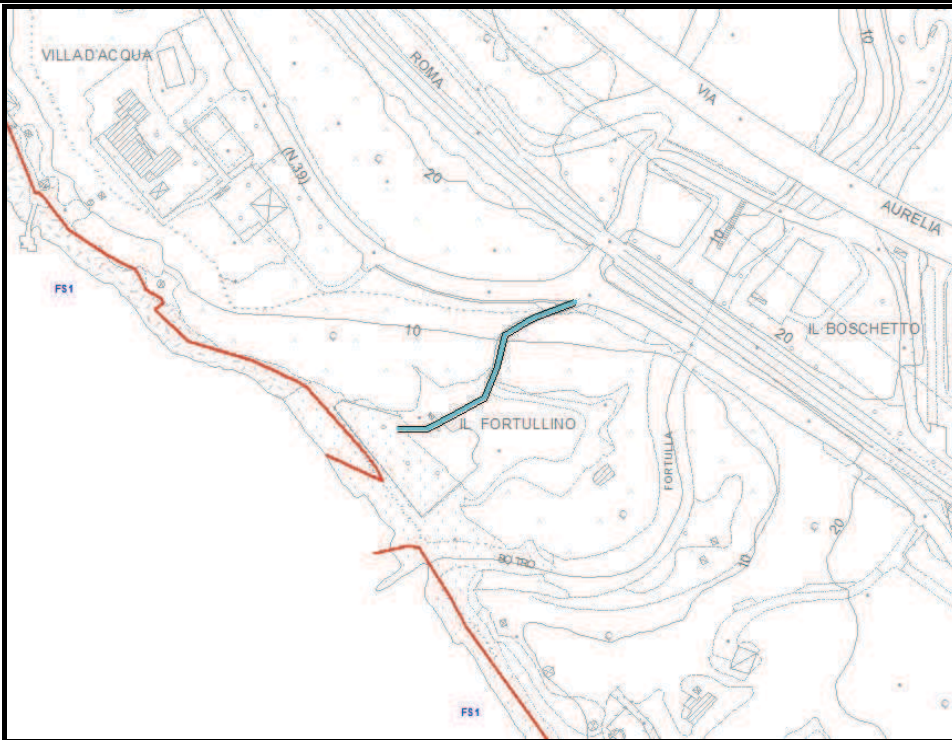




RILEVAMENTO ACCESSO AL DEMANIO MARITTIMO

Accesso a spiaggia libera

Tipo percorso	Pedonale	Grado accessibilità	Accesso facile
Frazione	Castiglioncello	Ubicazione	Loc. Fortullino
Descrizione	Si accede alla spiaggia libera dalla vecchia S.S. n. 1 Aurelia. Non è consentito raggiungere la spiaggia con le auto seppur l'accesso risulti carrabile. Tale accesso risulta agevole anche ai disabili.		



Legenda:

-  **Delimitazione Demanio Marittimo**
-  **Accesso Demanio Marittimo descritto nella scheda**





RILEVAMENTO ACCESSO AL DEMANIO MARITTIMO

Accesso a spiaggia libera

Tipo percorso	Pedonale	Grado accessibilità	Accesso medio
Frazione	Castiglioncello	Ubicazione	Loc. Chioma
Descrizione	Si accede alla spiaggia libera dalla vecchia S.S. n. 1 Aurelia. Il percorso è agevole anche se nella prima parte è molto ripido. L'unica possibilità di parcheggio è in prossimità della strada. Non è accessibile ai disabili		



Legenda:

-  **Delimitazione Demanio Marittimo**
-  **Accesso Demanio Marittimo descritto nella scheda**

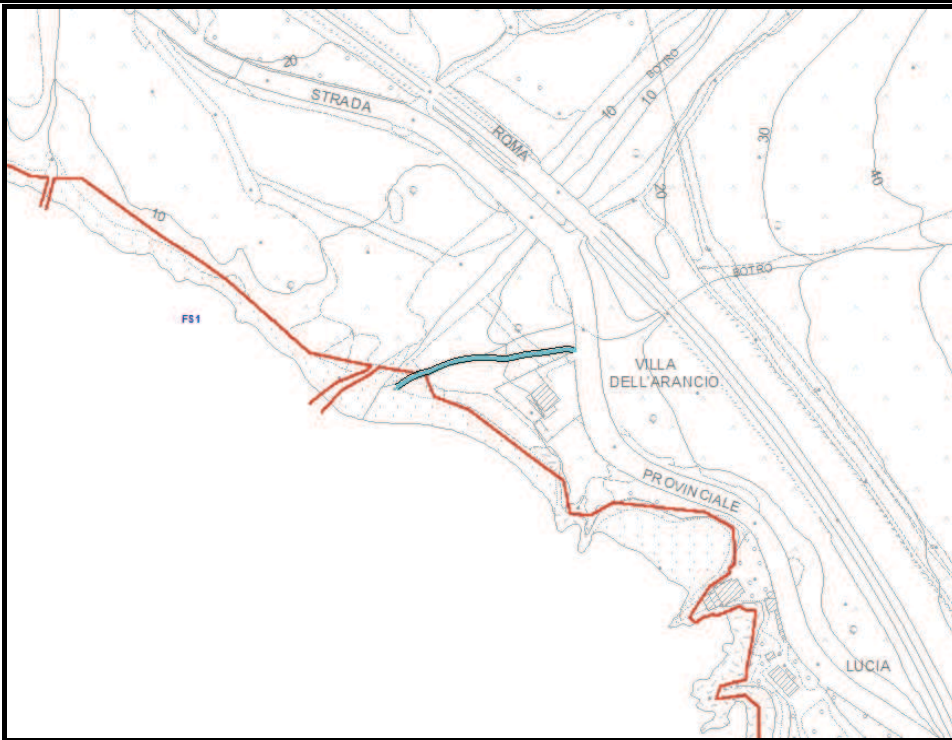




RILEVAMENTO ACCESSO AL DEMANIO MARITTIMO

Accesso alla spiaggia libera

Tipo percorso	Pedonale	Grado accessibilità	Accesso medio
Frazione	Castiglioncello	Ubicazione	Loc. Chioma
Descrizione	Si accede alla spiaggia libera dalla vecchia S.S. n. 1 Aurelia con possibilità di lasciare le auto in prossimità della strada. Il percorso che costeggia il "Botro dell'Arancio" è stretto, ma agevole, senza grosse pendenze. Non è accessibile ai disabili.		



Legenda:

-  **Delimitazione Demanio Marittimo**
-  **Accesso Demanio Marittimo descritto nella scheda**

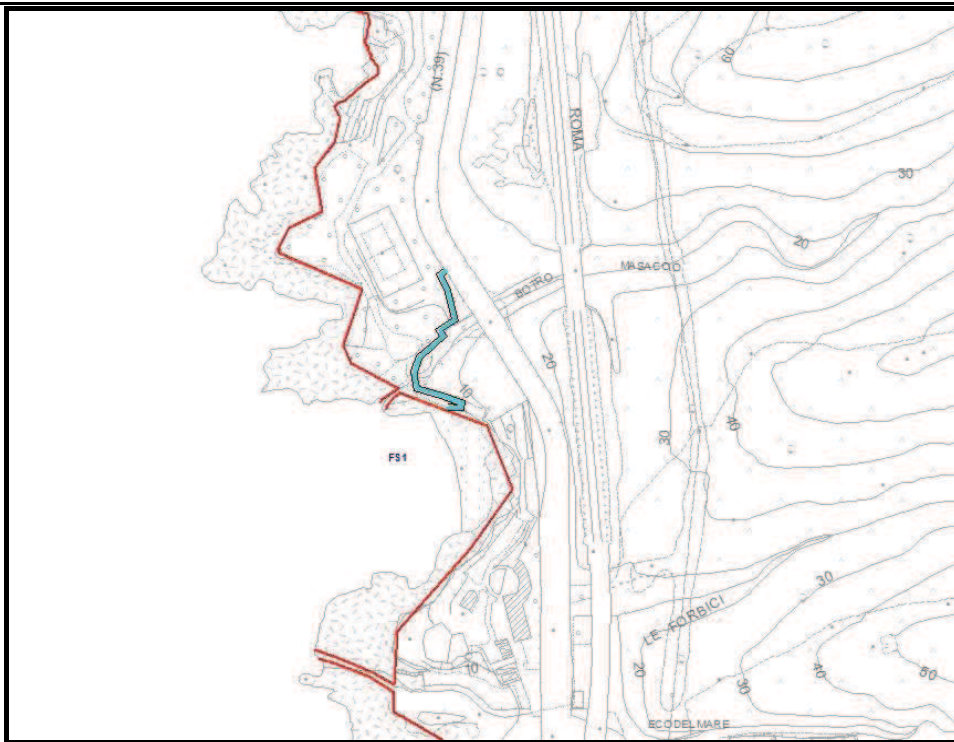




RILEVAMENTO ACCESSO AL DEMANIO MARITTIMO

Accesso ad area demaniale libera

Tipo percorso	Pedonale	Grado accessibilità	Accesso difficile
Frazione	Castiglioncello	Ubicazione	Loc. Le Forbici
Descrizione	Il percorso, raggiungibile camminando lungo la via Aurelia, accede ad una scogliera ed alla baia sottostante. L'accesso piuttosto agevole termina sulla scogliera costringendo, chi vuole raggiungere la baia ad un'ulteriore e pericolosa discesa sulla scogliera. Il camminamento lungo la via Aurelia, per raggiungere l'accesso, risulta pericoloso in quanto in prossimità di una curva e la carreggiata risulta spesso occupata da veicoli parcheggiati che costringono i pedoni a transitare sulla strada creando non poche situazioni di pericolo.		



Legenda:

-  **Delimitazione Demanio Marittimo**
-  **Accesso Demanio Marittimo descritto nella scheda**

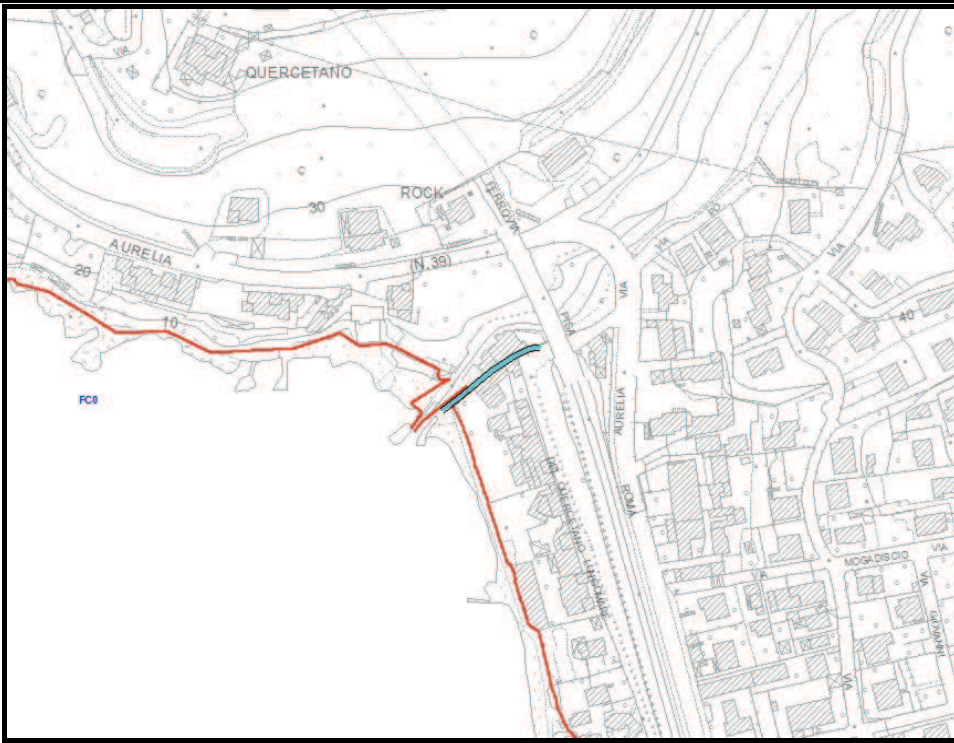




RILEVAMENTO ACCESSO AL DEMANIO MARITTIMO

Accesso alla spiaggia libera ed ai bagni "Quercetano"

Tipo percorso	Pedonale	Grado accessibilità	Accesso medio
Frazione	Castiglioncello	Ubicazione	Via del Quercetano
Descrizione	Si accede alla spiaggia libera ed ai bagni "Quercetano" dalla Via del Quercetano, tramite una scalinata, non accessibile ai disabili.		



Legenda:

-  **Delimitazione Demanio Marittimo**
-  **Accesso Demanio Marittimo descritto nella scheda**





RILEVAMENTO ACCESSO AL DEMANIO MARITTIMO

Accesso in prossimità dei bagni "Aurora"

Tipo percorso	Pedonale	Grado accessibilità	Accesso medio
Frazione	Castiglioncello	Ubicazione	Via del Quercetano
Descrizione	Accesso alla spiaggia tramite scale ripide che arrivano in prossimità dei bagni "Aurora" dalla via del Quercetano. L'accesso non è consentito ai disabili.		



Legenda:

-  **Delimitazione Demanio Marittimo**
-  **Accesso Demanio Marittimo descritto nella scheda**

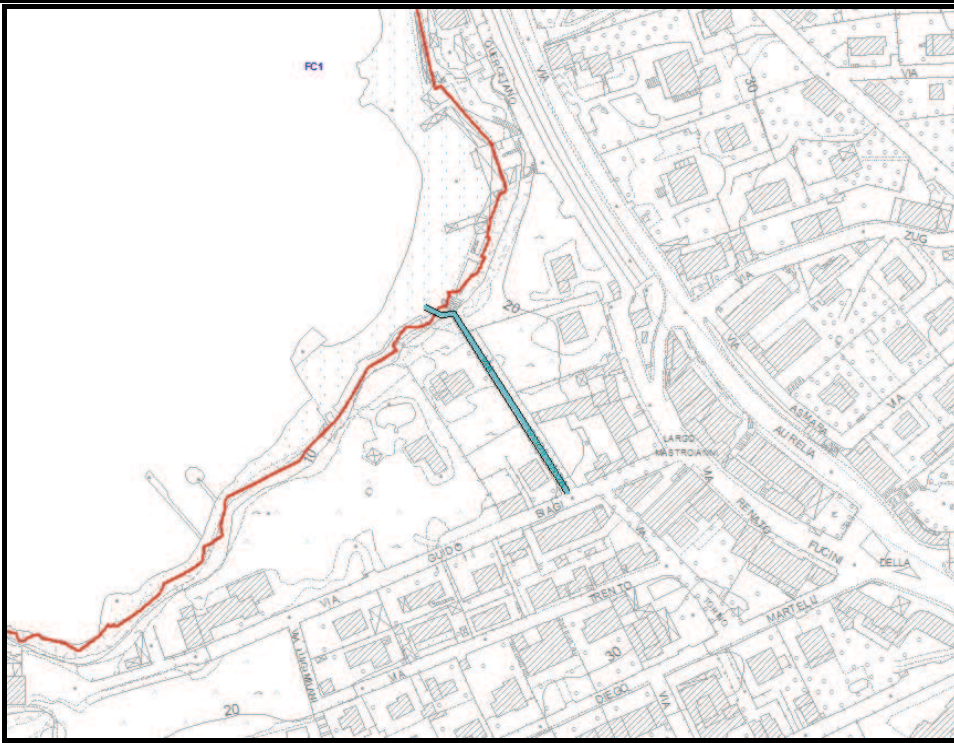




RILEVAMENTO ACCESSO AL DEMANIO MARITTIMO

Accesso alla spiaggia libera ed ai bagni "Roma" e "Nettuno"

Tipo percorso	Pedonale	Grado accessibilità	Accesso difficile
Frazione	Castiglioncello	Ubicazione	Via Godilonda
Descrizione	Si accede alla spiaggia libera ed ai bagni "Roma" e "Nettuno", da una scalinata ripida e poco agevole. L'accesso non è consentito ai disabili.		



Legenda:

-  **Delimitazione Demanio Marittimo**
-  **Accesso Demanio Marittimo descritto nella scheda**

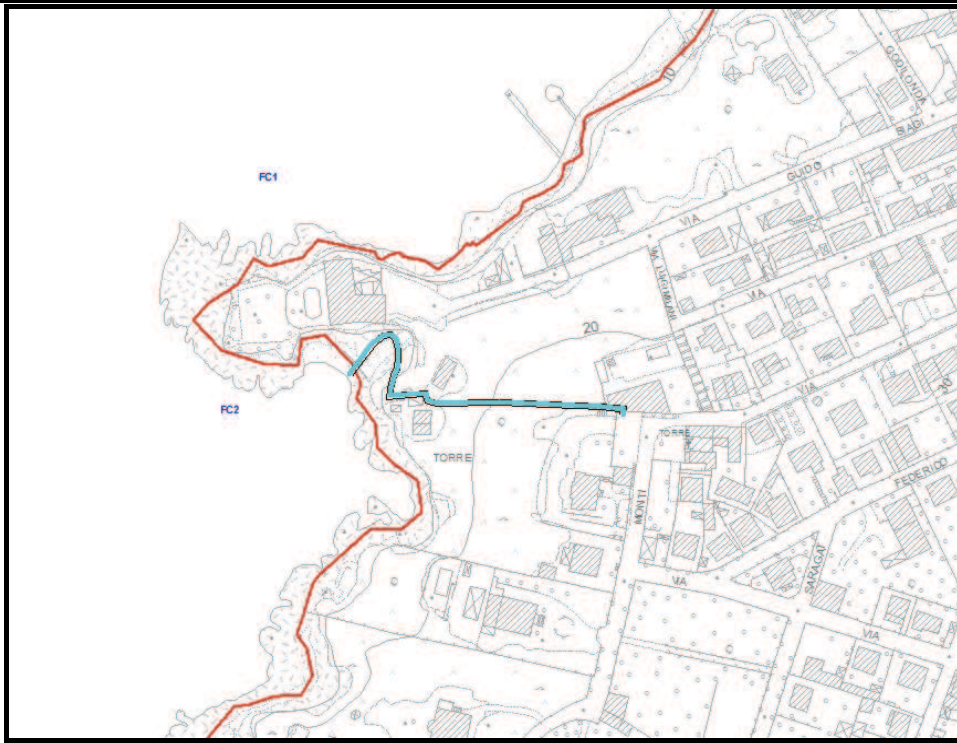




RILEVAMENTO ACCESSO AL DEMANIO MARITTIMO

Accesso alla Baia della Cianciafera

Tipo percorso	Pedonale	Grado accessibilità	Accesso difficile
Frazione	Castiglioncello	Ubicazione	Piazzetta della Torre Medicea
Descrizione	Accesso alla Baia della Cianciafera da un piccolo cancello posto sulla Piazzetta della Torre Medicea a Castiglioncello. Il percorso, formato da scalinate, prosegue all'interno della proprietà "Godilonda". Non accessibile ai disabili.		



Legenda:

-  **Delimitazione Demanio Marittimo**
-  **Accesso Demanio Marittimo descritto nella scheda**

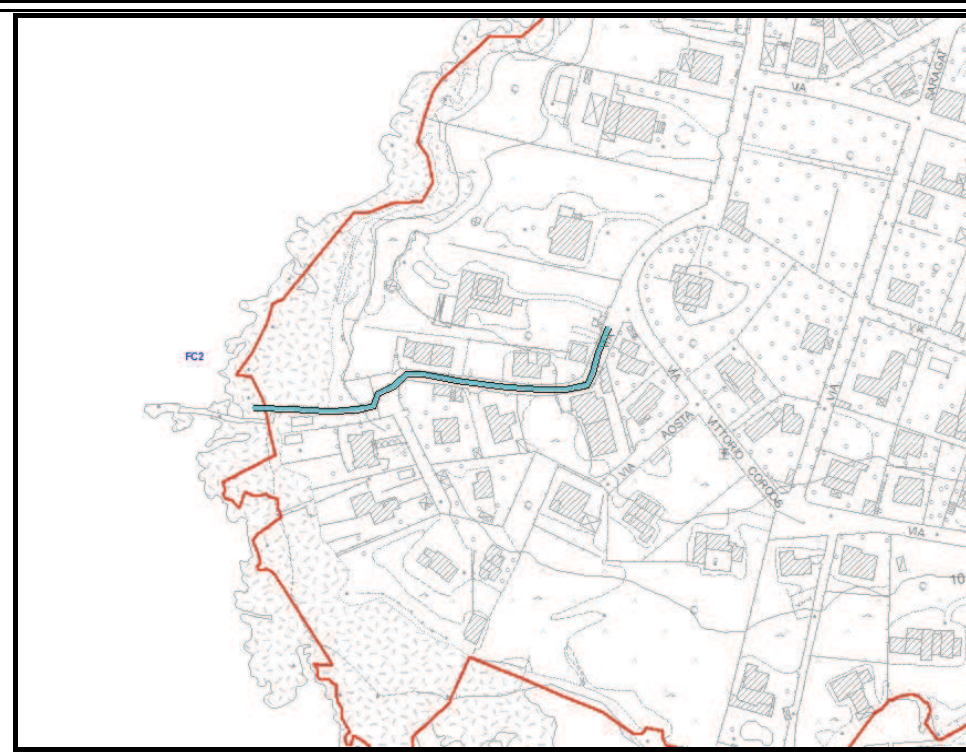






RILEVAMENTO ACCESSO AL DEMANIO MARITTIMO

Accesso a Loc. Punta a Righini

Tipo percorso	Pedonale	Grado accessibilità	Accesso medio
Frazione	Castiglioncello	Ubicazione	Loc. Punta a Righini
Descrizione	Si accede alla Loc. Punta a Righini dalla via Corcos per poi immettersi in una strada privata con cancello che risulta carrabile per i residenti, e pedonale per tutti, con passaggio tramite un piccolo cancello chiuso, ma con possibilità di facile apertura. Il percorso prosegue in una strada asfaltata che costeggia le case di proprietà fino ad arrivare ad intersecare una discesa non asfaltata che arriva direttamente agli scogli di "Punta a Righini". L'accesso è accessibile ai disabili fino alla discesa, per poi divenire inaccessibile nel tratto finale che porta al mare.		



Legenda:

-  **Delimitazione Demanio Marittimo**
-  **Accesso Demanio Marittimo descritto nella scheda**

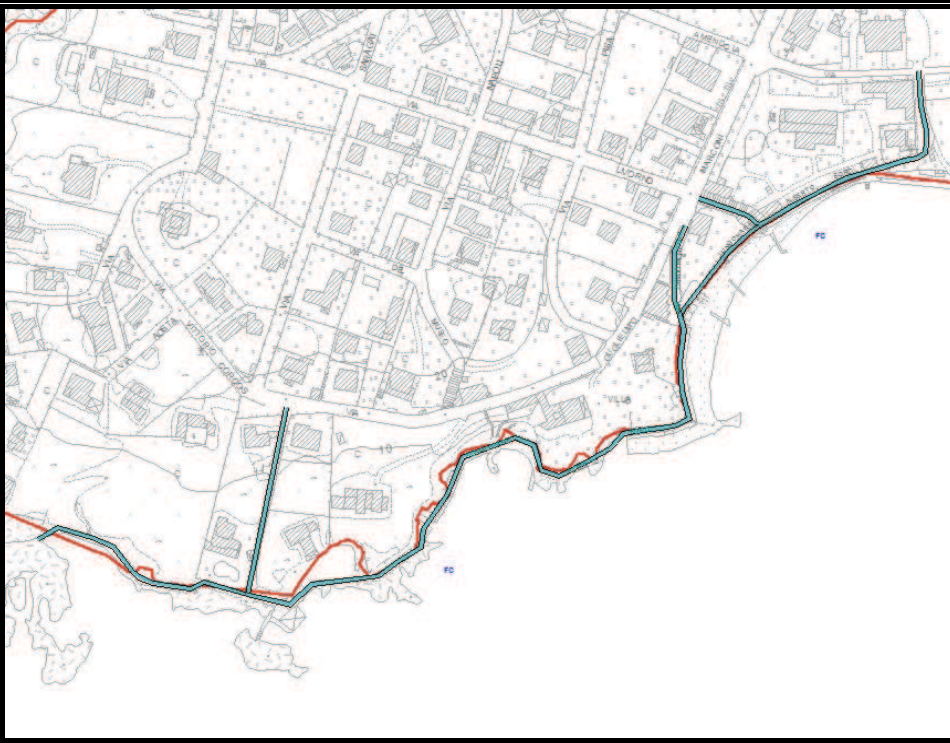




RILEVAMENTO ACCESSO AL DEMANIO MARITTIMO


Passeggiata "Pineta Marradi" - "Punta a Righini"

Tipo percorso	Pedonale	Grado accessibilità	Accesso facile
Frazione	Castiglioncello	Ubicazione	Dalla Pineta Marradi alla loc. Punta a Righini
Descrizione	Trattasi di passeggiata pubblica dalla "Pineta Marradi" fino alla loc. "Punta a Righini" a Castiglioncello alla quale è possibile accedere da diversi accessi posti su tutto il tratto. La passeggiata è percorribile dai disabili, anche se non tutti gli accessi che raggiungono la passeggiata sono agevoli al loro passaggio. Gli accessi dalla passeggiata alla spiaggia sono quasi sempre da gradini.		



Legenda:

-  **Delimitazione Demanio Marittimo**
-  **Accesso Demanio Marittimo descritto nella scheda**

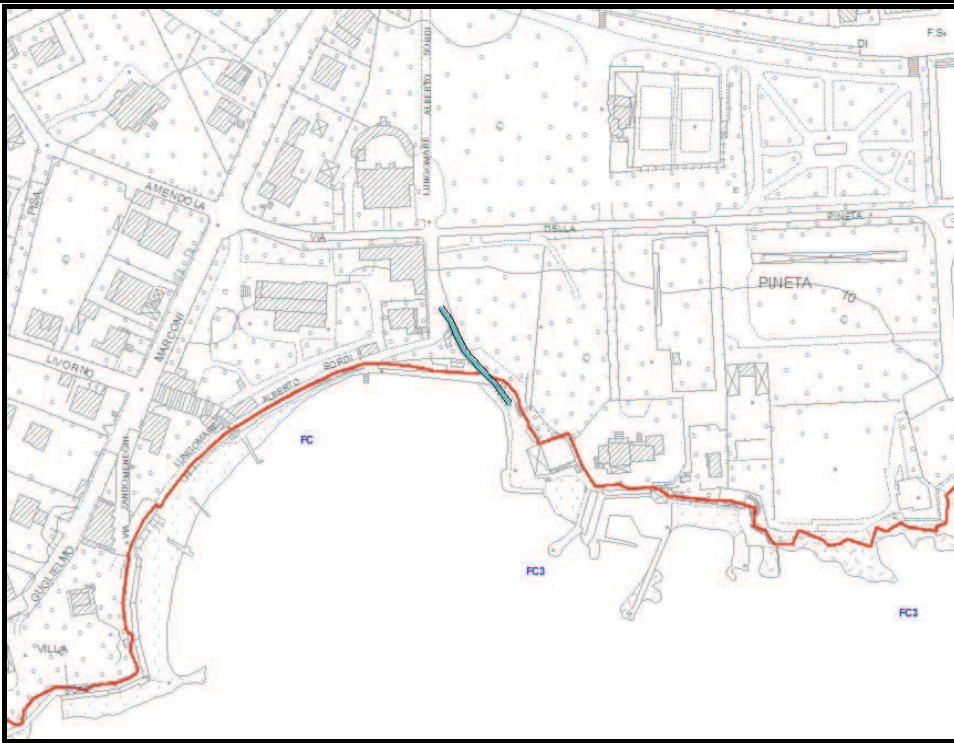




RILEVAMENTO ACCESSO AL DEMANIO MARITTIMO

Accesso ai Bagni "Ausonia"

Tipo percorso	Pedonale	Grado accessibilità	Accesso medio
Frazione	Castiglioncello	Ubicazione	Pineta Marradi
Descrizione	Si accede ai Bagni "Ausonia" dalla Pineta Marradi. Per consentire l'accesso ai disabili è presente all'inizio del percorso un campanello apposito.		



Legenda:

-  **Delimitazione Demanio Marittimo**
-  **Accesso Demanio Marittimo descritto nella scheda**

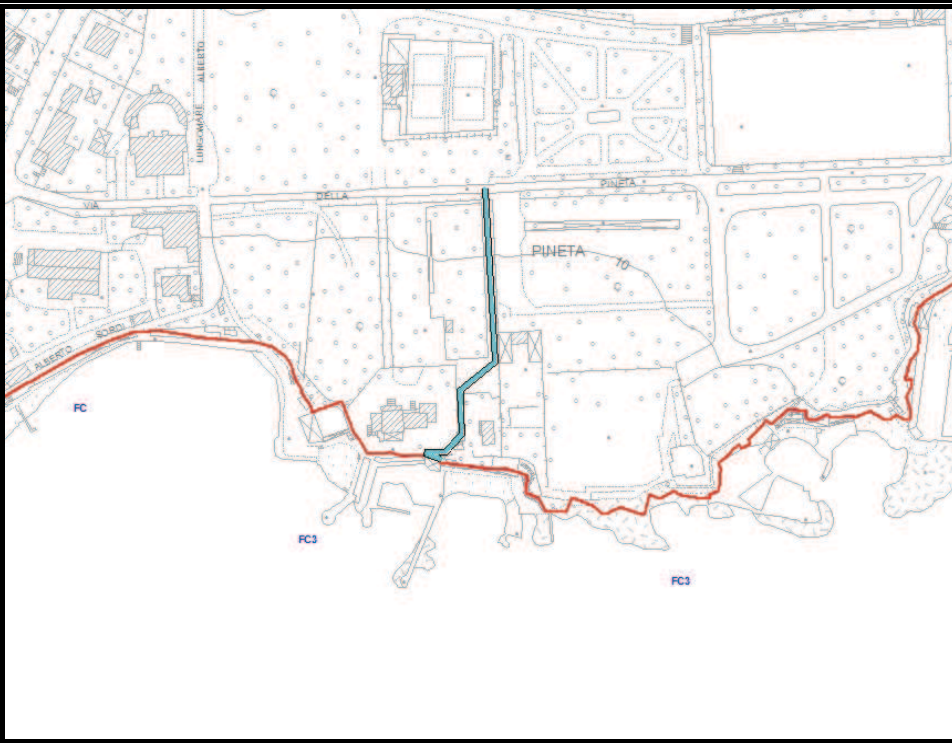




RILEVAMENTO ACCESSO AL DEMANIO MARITTIMO

Accesso ai Bagni "Villa Celestina"

Tipo percorso	Pedonale	Grado accessibilità	Accesso medio
Frazione	Castiglioncello	Ubicazione	Pineta Marradi
Descrizione	Accesso ai bagni "Villa Celestina" dalla pineta "Marradi". L'accesso è costituito da scale. Non accessibile ai disabili.		



Legenda:

-  **Delimitazione Demanio Marittimo**
-  **Accesso Demanio Marittimo descritto nella scheda**

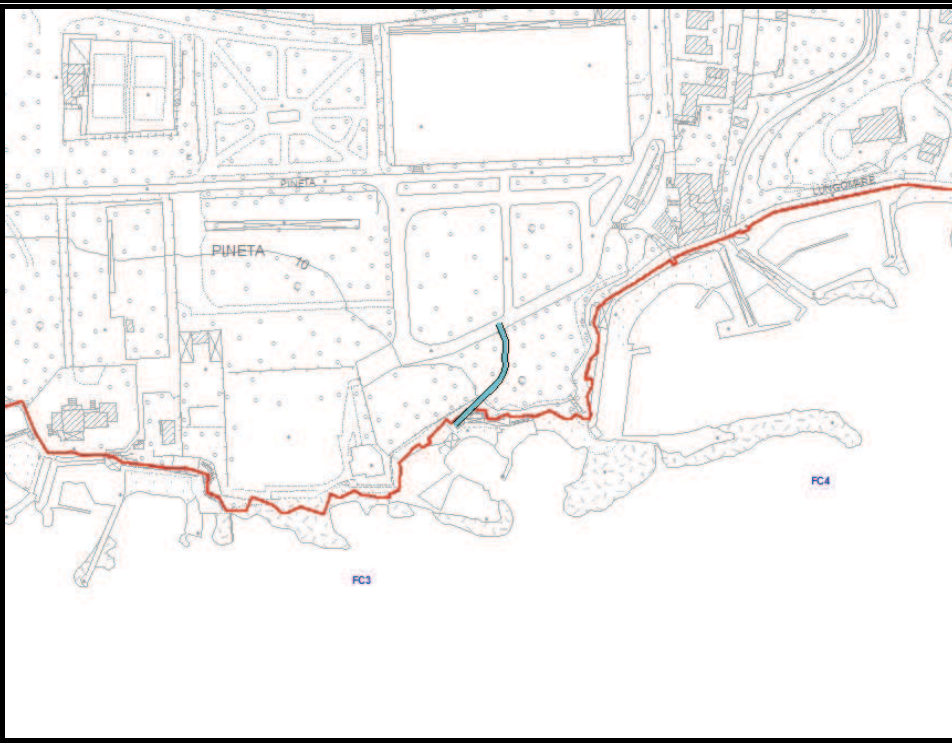




RILEVAMENTO ACCESSO AL DEMANIO MARITTIMO

Accesso ai Bagni "La Conchiglia"

Tipo percorso	Pedonale	Grado accessibilità	Accesso medio
Frazione	Castiglioncello	Ubicazione	Pineta Marradi
Descrizione	Accesso ai bagni "La Conchiglia" dalla pineta "Marradi". L'accesso, costituito da scale e scivolo, non risulta praticabile per le persone portatrici di handicap a causa della pendenza.		



Legenda:

-  **Delimitazione Demanio Marittimo**
-  **Accesso Demanio Marittimo descritto nella scheda**

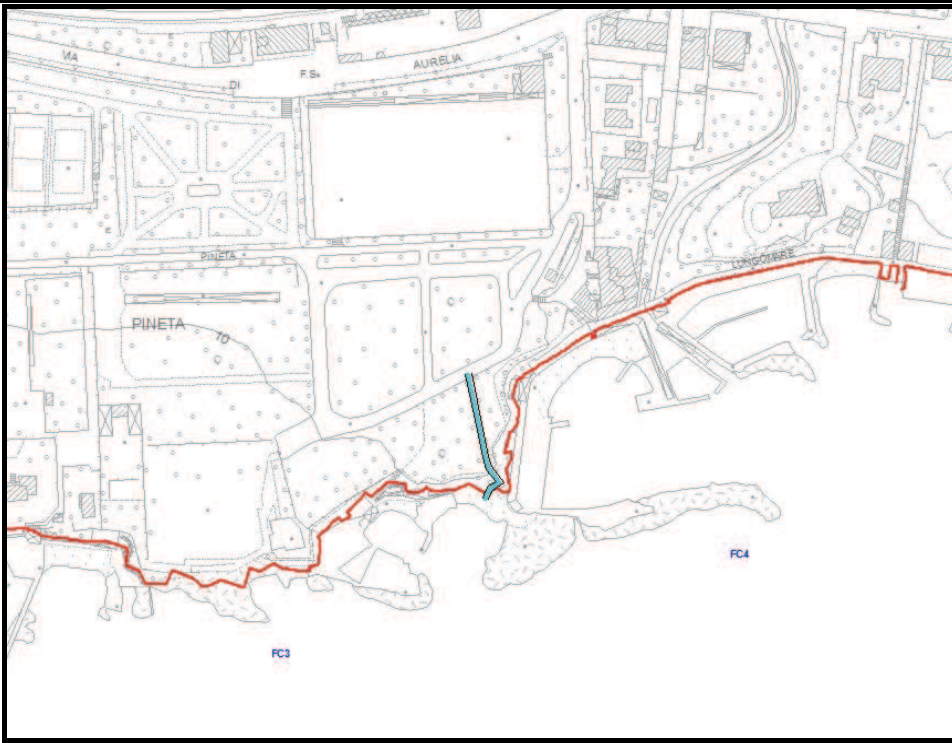




RILEVAMENTO ACCESSO AL DEMANIO MARITTIMO

Accesso a piccola spiaggia libera

Tipo percorso	Pedonale	Grado accessibilità	Accesso medio
Frazione	Castiglioncello	Ubicazione	Pineta Marradi
Descrizione	Accesso ad una piccola spiaggia libera compresa tra i bagni "Tre Scogli" e i bagni "La Conchiglia" tramite una scalinata dalla pineta "Marradi". L'accesso non è consentito ai disabili.		



Legenda:

-  **Delimitazione Demanio Marittimo**
-  **Accesso Demanio Marittimo descritto nella scheda**

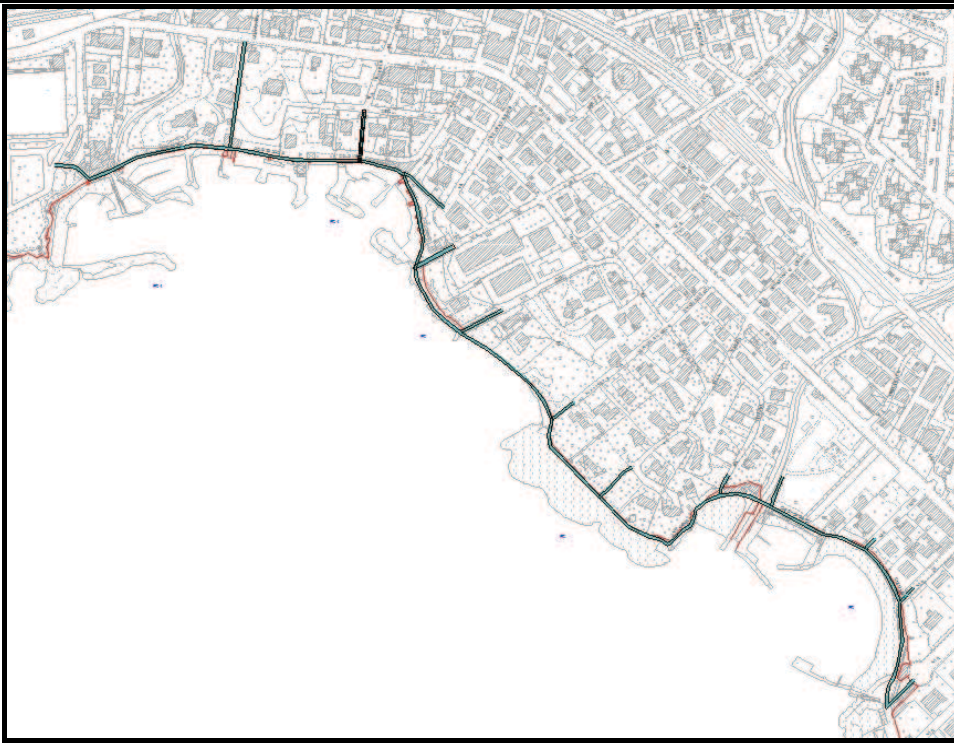




RILEVAMENTO ACCESSO AL DEMANIO MARITTIMO

Passaggiata Castiglioncello - Caletta

Tipo percorso	Pedonale	Grado accessibilità	Accesso facile
Frazione	Castiglioncello	Ubicazione	Lungomare Cristoforo Colombo
Descrizione	Trattasi di passeggiata da Caletta a Castiglioncello alla quale è possibile accedere da diversi accessi posti su tutto il tratto. Lungo la passeggiata si trovano delle aree libere rocciose, mentre l'unica area libera sabbiosa si trova tra i bagni "Tirreno" ed i bagni "Graziella". La passeggiata è agevole ai disabili, considerando comunque che non tutti gli accessi che si trovano lungo la passeggiata sono favorevoli al loro passaggio. Gli accessi dalla passeggiata alla spiaggia/roccia sono quasi sempre tramite dei gradini.		



Legenda:

-  **Delimitazione Demanio Marittimo**
-  **Accesso Demanio Marittimo descritto nella scheda**





RILEVAMENTO ACCESSO AL DEMANIO MARITTIMO

Accesso a spiaggia libera

Tipo percorso	Pedonale	Grado accessibilità	Accesso facile
Frazione	Rosignano Solvay	Ubicazione	Lungomare di Crepatura
Descrizione	Si accede alla spiaggia libera dal Lungomare di Crepatura che parte dai bagni "Graziella" fino ai bagni "Caletta". L'accesso è agevole anche ai disabili.		



Legenda:

-  **Delimitazione Demanio Marittimo**
-  **Accesso Demanio Marittimo descritto nella scheda**





RILEVAMENTO ACCESSO AL DEMANIO MARITTIMO

Passeggiata Porto Turistico Cala de' Medici

Tipo percorso	Pedonale	Grado accessibilità	Accesso facile
Frazione	Rosignano Solvay	Ubicazione	Porto Turistico Cala de' Medici
Descrizione	Tratto di passeggiata pubblica posta sul retro del Porto Turistico Cala de' Medici. Accessibile ai disabili		



Legenda:

-  **Delimitazione Demanio Marittimo**
-  **Accesso Demanio Marittimo descritto nella scheda**





RILEVAMENTO ACCESSO AL DEMANIO MARITTIMO

Accesso a passeggiata pubblica

Tipo percorso	Pedonale	Grado accessibilità	Accesso facile
Frazione	Rosignano Solvay	Ubicazione	Lungomare Monte alla Rena
Descrizione	Trattasi di una passeggiata pedonale, che parte dai Bagni "Trieste" fino ai Bagni "Sirena", alla quale è possibile accedere da diversi accessi. Dalla passeggiata è possibile raggiungere la spiaggia libera ed alcuni stabilimenti balneari pubblici. Non tutti gli accessi a detta passeggiata sono facilmente percorribili dai disabili.		



Legenda:

-  **Delimitazione Demanio Marittimo**
-  **Accesso Demanio Marittimo descritto nella scheda**

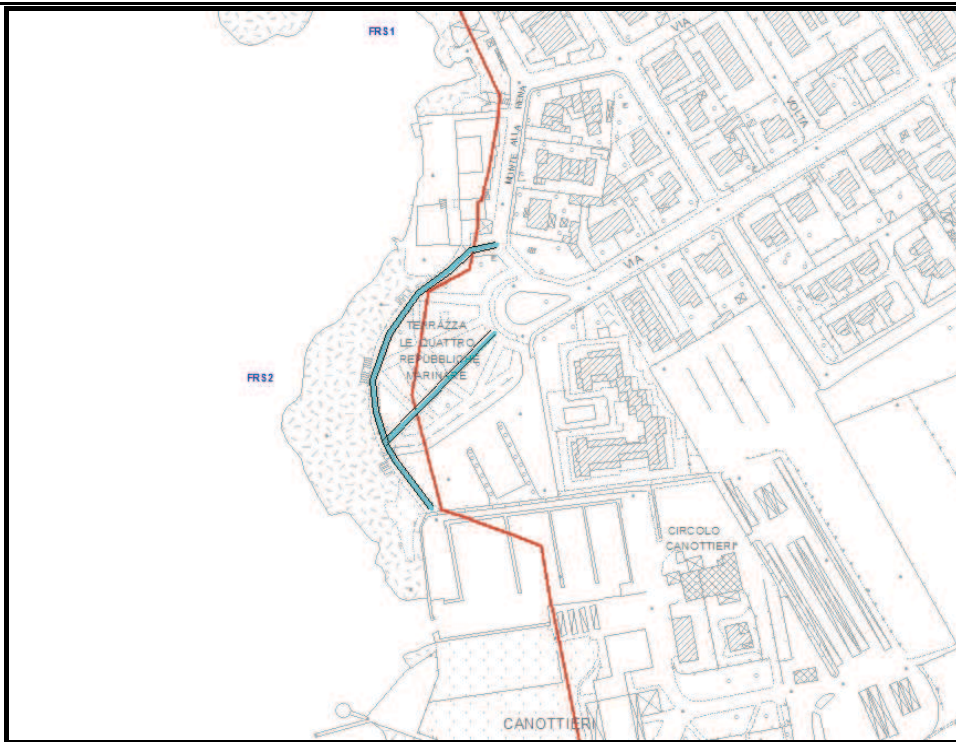




RILEVAMENTO ACCESSO AL DEMANIO MARITTIMO

Accessi ad area demaniale libera

Tipo percorso	Pedonale	Grado accessibilità	Accesso medio
Frazione	Rosignano Solvay	Ubicazione	Terrazza delle quattro Repubbliche Marinare
Descrizione	Si accede ad un'area demaniale libera a scogliera, dalla Terrazza delle "Quattro Repubbliche Marinare" tramite delle scalinate. L'accesso non è agevole ai disabili. E' possibile usufruire del parcheggio limitrofo.		



Legenda:

-  **Delimitazione Demanio Marittimo**
-  **Accesso Demanio Marittimo descritto nella scheda**

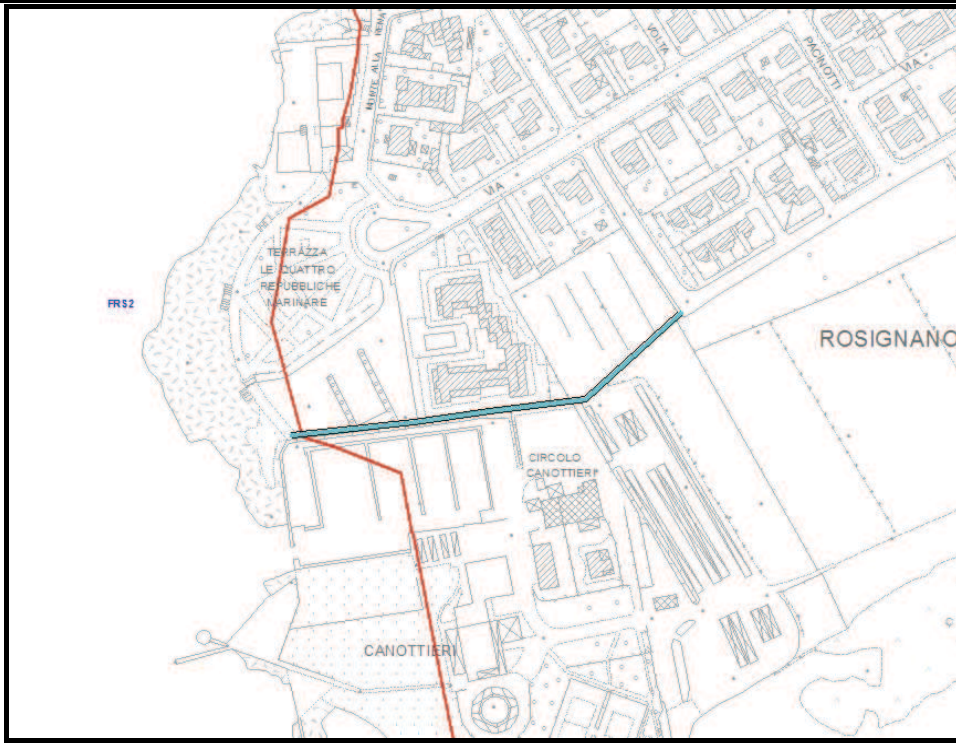




RILEVAMENTO ACCESSO AL DEMANIO MARITTIMO

Accesso a spiaggia libera

Tipo percorso	Pedonale	Grado accessibilità	Accesso facile
Frazione	Rosignano Solvay	Ubicazione	Da via Matteotti o da via O. Chiesa
Descrizione	Si accede al percorso da Via Matteotti o da via O. Chiesa attraversando l'area privata destinata a parcheggio dello stabilimento balneare "Canottieri", per poi raggiungere la "Terrazza delle 4 repubbliche Marinare" tramite un passaggio dotato di girellini. Il percorso pur risultando agevole, non consente il passaggio ai disabili o ai passeggini, vista la presenza dei girellini.		



Legenda:

-  **Delimitazione Demanio Marittimo**
-  **Accesso Demanio Marittimo descritto nella scheda**

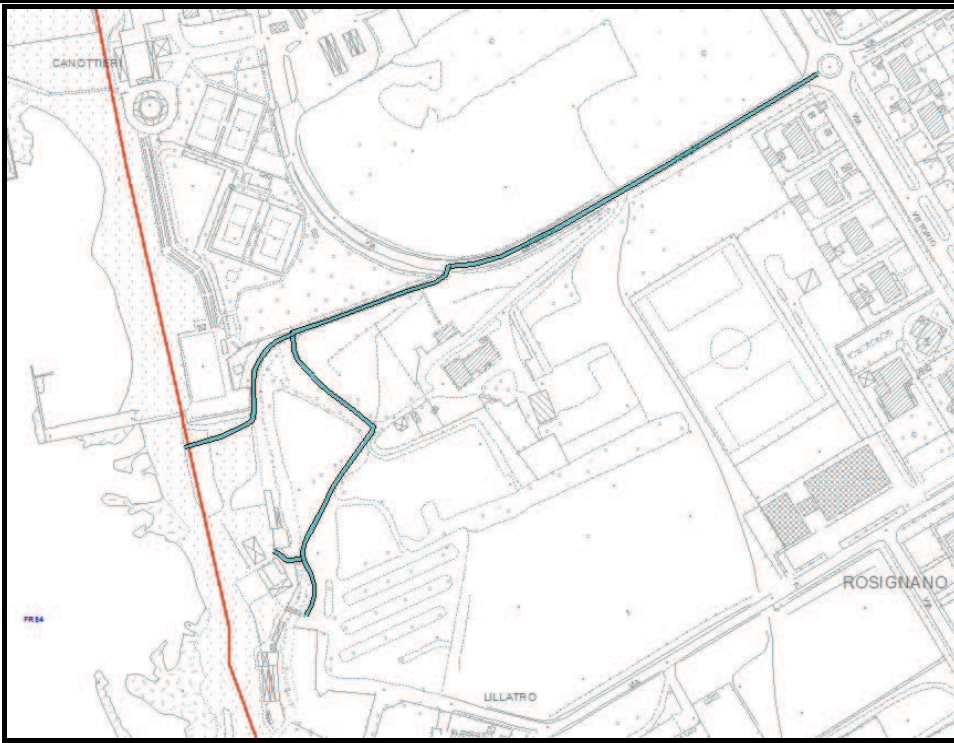




RILEVAMENTO ACCESSO AL DEMANIO MARITTIMO

Accesso a spiaggia libera

Tipo percorso	Pedonale	Grado accessibilità	Accesso difficile
Frazione	Rosignano Solvay	Ubicazione	Da via O. Chiesa
Descrizione	Accesso alla spiaggia libera dalla stada asfaltata via O. Chiesa, per poi proseguire in un percorso sabbioso. Il percorso non è agevole alle persone disabili. Non vi sono parcheggi.		



Legenda:

-  **Delimitazione Demanio Marittimo**
-  **Accesso Demanio Marittimo descritto nella scheda**

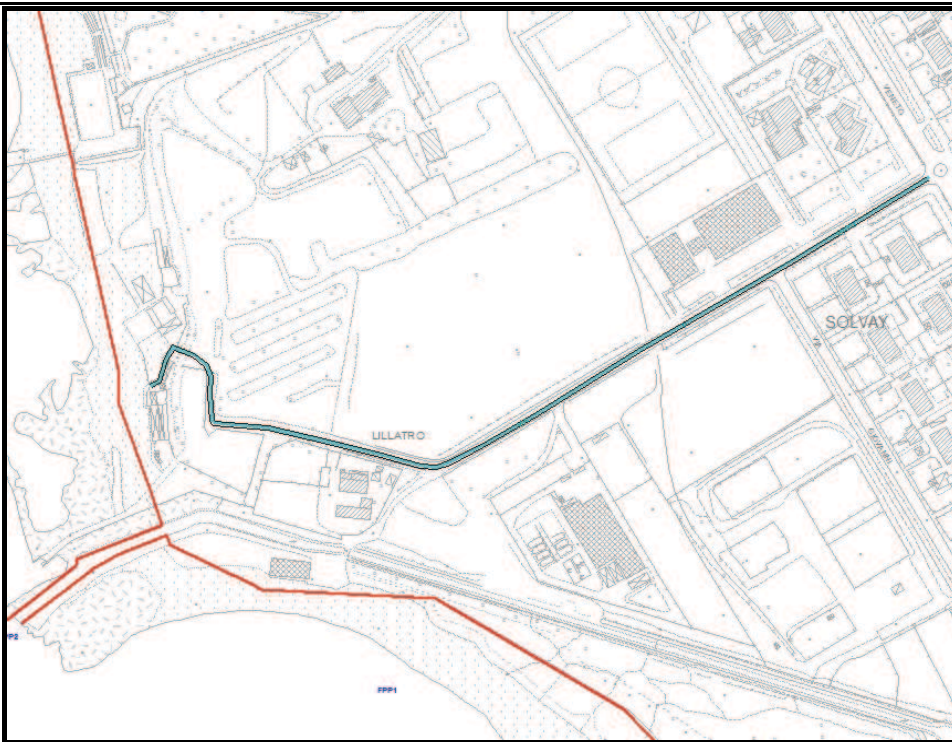




RILEVAMENTO ACCESSO AL DEMANIO MARITTIMO

Accesso a spiaggia asservita ad attività balneare "Lillatro"

Tipo percorso	Pedonale	Grado accessibilità	Accesso facile
Frazione	Rosignano Solvay	Ubicazione	Loc. Lillatro
Descrizione	Si raggiunge la spiaggia asservita all'attività balneare "Lillatro", attraversando una scala per poi proseguire per un percorso pedonale. Limitrofi alla spiaggia si trova un parcheggio a pagamento. Il percorso non è agevole ai disabili.		



Legenda:

-  Delimitazione Demanio Marittimo
-  Accesso Demanio Marittimo descritto nella scheda

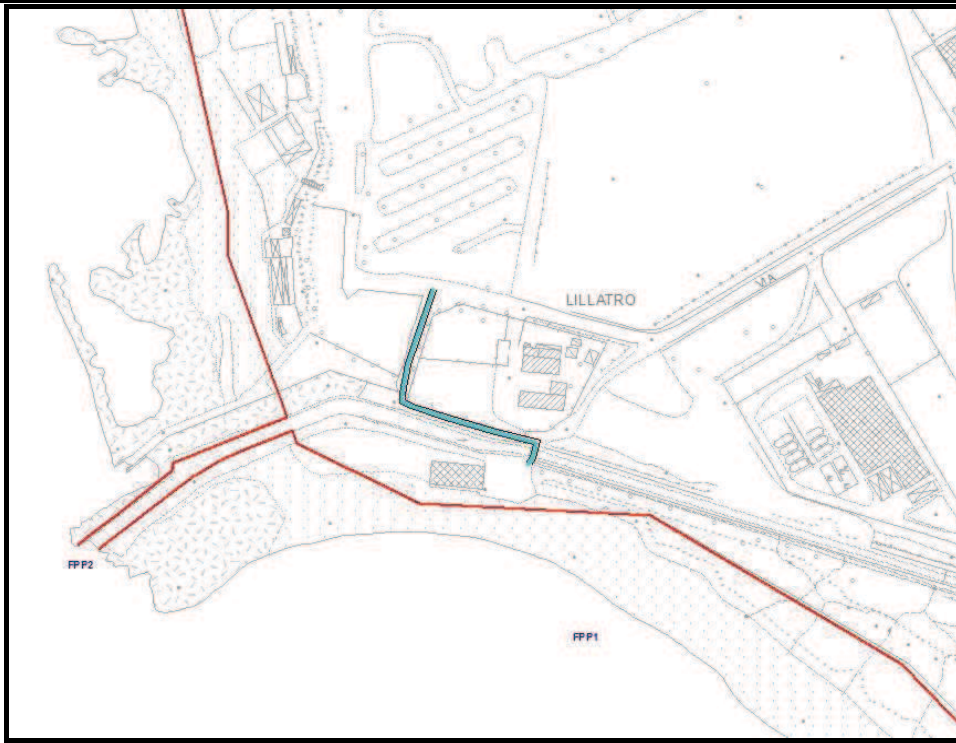




RILEVAMENTO ACCESSO AL DEMANIO MARITTIMO

Accesso a spiaggia libera

Tipo percorso	Pedonale	Grado accessibilità	Accesso facile
Frazione	Rosignano Solvay	Ubicazione	Loc. Lillatro
Descrizione	Si accede alla spiaggia libera dai parcheggi posti in Loc. Lillatro, proseguendo per un percorso pedonale. Per raggiungere la spiaggia è necessario oltrepassare un piccolo ponte con sponde, posto sopra il canale di presa acqua marina della Soc. Solvay. L'accesso è agevole anche ai disabili.		



Legenda:

-  **Delimitazione Demanio Marittimo**
-  **Accesso Demanio Marittimo descritto nella scheda**





RILEVAMENTO ACCESSO AL DEMANIO MARITTIMO

Accesso a spiaggia libera

Tipo percorso	Ciclabile	Grado accessibilità	Accesso facile
Frazione	Rosignano Solvay	Ubicazione	Via Aurelia
Descrizione	Accesso alla spiaggia libera dalla via Aurelia. Tale spiaggia è servita da parcheggi che si trovano in prossimità dell'accesso. Per raggiungere la spiaggia è necessario oltrepassare una sbarra che permette il passaggio pedonale/ciclabile, e non quello carrabile. Il percorso è, nella prima parte su strada battuta, per poi diventare un piccolo sentiero che costeggia il Fiume Fine. Poco agevole per i disabili per gran parte del percorso in quanto sabbioso.		



Legenda:

-  **Delimitazione Demanio Marittimo**
-  **Accesso Demanio Marittimo descritto nella scheda**

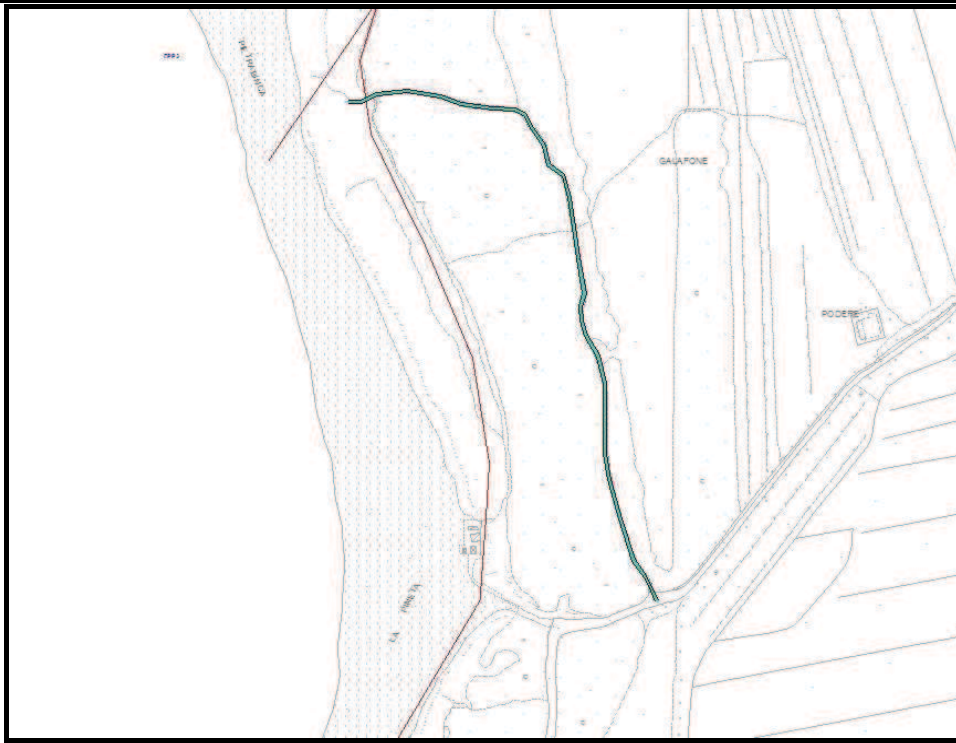




RILEVAMENTO ACCESSO AL DEMANIO MARITTIMO

Accesso a spiaggia libera

Tipo percorso	Pedonale	Grado accessibilità	Accesso medio
Frazione	Vada	Ubicazione	Loc. Pietrabianca
Descrizione	Al percorso si accede dal tratto di via di Pietrabianca, nel quale pur essendo visibilmente accessibile, non è consentito il transito e la sosta dal 1 giugno al 30 settembre di ogni anno, essendo delimitata alle due estremità da una sbarra. E' possibile, tuttavia, usufruire dei parcheggi pubblici a pagamento posti sulla Via Aurelia di fronte all'imbocco di via di Pietrabianca. L'accesso è poco agevole ai disabili specialmente nella parte finale dove per raggiungere la spiaggia è necessario oltrepassare le dune di sabbia.		



Legenda:

-  **Delimitazione Demanio Marittimo**
-  **Accesso Demanio Marittimo descritto nella scheda**





RILEVAMENTO ACCESSO AL DEMANIO MARITTIMO

Accesso a spiaggia libera

Tipo percorso	Pedonale	Grado accessibilità	Accesso facile
Frazione	Vada	Ubicazione	Loc. Pietrabilanca
Descrizione	Al percorso si accede da via di Pietrabilanca, sulla quale non è consentito il transito e la sosta dal 01/06 al 30/09 di ogni anno, essendo delimitata alle due estremità da una sbarra. Tuttavia è possibile usufruire dei parcheggi pubblici a pagamento posti sulla Via Aurelia di fronte all'imbocco di via di Pietrabilanca. L'accesso anche se sabbioso, è facile anche per i disabili ed è loro consentito di parcheggiare su tutta via di Pietrabilanca in diversi posti auto loro riservati.		



Legenda:

-  **Delimitazione Demanio Marittimo**
-  **Accesso Demanio Marittimo descritto nella scheda**





RILEVAMENTO ACCESSO AL DEMANIO MARITTIMO

Accesso a spiaggia libera

Tipo percorso	Pedonale	Grado accessibilità	Accesso facile
Frazione	Vada	Ubicazione	Loc. Pietrabianca
Descrizione	Al percorso si accede da via di Pietrabianca, sulla quale non è consentito il transito e la sosta dal 01/06 al 30/09 di ogni anno, essendo delimitata alle due estremità da una sbarra. Tuttavia è possibile usufruire dei parcheggi pubblici a pagamento posti sulla Via Aurelia di fronte all'imbocco di via di Pietrabianca. L'accesso anche se sabbioso, è facile anche per i disabili ed è loro consentito di parcheggiare su tutta via di Pietrabianca in diversi posti auto loro riservati.		



Legenda:

-  **Delimitazione Demanio Marittimo**
-  **Accesso Demanio Marittimo descritto nella scheda**





RILEVAMENTO ACCESSO AL DEMANIO MARITTIMO

Accesso a spiaggia libera

Tipo percorso	Pedonale	Grado accessibilità	Accesso facile
Frazione	Vada	Ubicazione	Loc. Pietrabianca
Descrizione	Al percorso si accede da via di Pietrabianca, sulla quale non è consentito il transito e la sosta dal 01/06 al 30/09 di ogni anno, essendo delimitata alle due estremità da una sbarra. Tuttavia è possibile usufruire dei parcheggi pubblici a pagamento posti sulla Via Aurelia di fronte all'imbocco di via di Pietrabianca. L'accesso anche se sabbioso, è facile anche per i disabili ed è loro consentito di parcheggiare su tutta via di Pietrabianca in diversi posti auto loro riservati.		



Legenda:

-  **Delimitazione Demanio Marittimo**
-  **Accesso Demanio Marittimo descritto nella scheda**







RILEVAMENTO ACCESSO AL DEMANIO MARITTIMO

Accesso a spiaggia libera

Tipo percorso	Pedonale	Grado accessibilità	Accesso facile
Frazione	Vada	Ubicazione	Loc. Pietrabanca
Descrizione	Al percorso si accede da via di Pietrabanca, sulla quale non è consentito il transito e la sosta dal 01/06 al 30/09 di ogni anno, essendo delimitata alle due estremità da una sbarra. Tuttavia è possibile usufruire dei parcheggi pubblici a pagamento posti sulla Via Aurelia di fronte all'imbocco di via di Pietrabanca. L'accesso anche se sabbioso, è facile anche per i disabili ed è loro consentito di parcheggiare su tutta via di Pietrabanca in diversi posti auto loro riservati.		



Legenda:

-  **Delimitazione Demanio Marittimo**
-  **Accesso Demanio Marittimo descritto nella scheda**

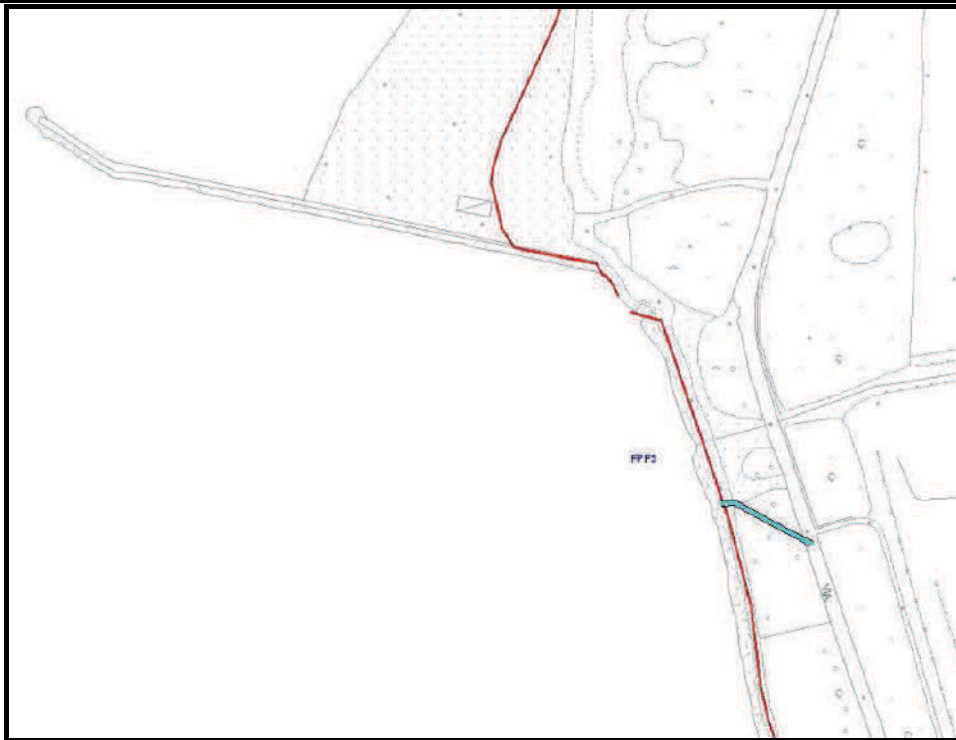




RILEVAMENTO ACCESSO AL DEMANIO MARITTIMO

Accesso a spiaggia libera

Tipo percorso	Pedonale	Grado accessibilità	Accesso facile
Frazione	Vada	Ubicazione	Loc. Pietrabianca
Descrizione	Al percorso si accede da via di Pietrabianca, sulla quale non è consentito il transito e la sosta dal 01/06 al 30/09 di ogni anno, essendo delimitata alle due estremità da una sbarra. Tuttavia è possibile usufruire dei parcheggi pubblici a pagamento posti sulla Via Aurelia di fronte all'imbocco di via di Pietrabianca. L'accesso anche se sabbioso, è facile anche per i disabili ed è loro consentito di parcheggiare su tutta via di Pietrabianca in diversi posti auto loro riservati.		



Legenda:

-  **Delimitazione Demanio Marittimo**
-  **Accesso Demanio Marittimo descritto nella scheda**





RILEVAMENTO ACCESSO AL DEMANIO MARITTIMO

Accesso a spiaggia libera

Tipo percorso	Pedonale	Grado accessibilità	Accesso facile
Frazione	Vada	Ubicazione	Loc. Pietrabanca
Descrizione	Al percorso si accede da via di Pietrabanca, sulla quale non è consentito il transito e la sosta dal 01/06 al 30/09 di ogni anno, essendo delimitata alle due estremità da una sbarra. Tuttavia è possibile usufruire dei parcheggi pubblici a pagamento posti sulla Via Aurelia di fronte all'imbocco di via di Pietrabanca. L'accesso anche se sabbioso, è facile anche per i disabili ed è loro consentito di parcheggiare su tutta via di Pietrabanca in diversi posti auto loro riservati.		



Legenda:

-  **Delimitazione Demanio Marittimo**
-  **Accesso Demanio Marittimo descritto nella scheda**





RILEVAMENTO ACCESSO AL DEMANIO MARITTIMO

Accesso a spiaggia libera

Tipo percorso	Pedonale	Grado accessibilità	Accesso facile
Frazione	Vada	Ubicazione	Loc. Pietrabilanca
Descrizione	Al percorso si accede da via di Pietrabilanca, sulla quale non è consentito il transito e la sosta dal 01/06 al 30/09 di ogni anno, essendo delimitata alle due estremità da una sbarra. Tuttavia è possibile usufruire dei parcheggi pubblici a pagamento posti sulla Via Aurelia di fronte all'imbocco di via di Pietrabilanca. L'accesso anche se sabbioso, è facile anche per i disabili ed è loro consentito di parcheggiare su tutta via di Pietrabilanca in diversi posti auto loro riservati.		



Legenda:

-  **Delimitazione Demanio Marittimo**
-  **Accesso Demanio Marittimo descritto nella scheda**

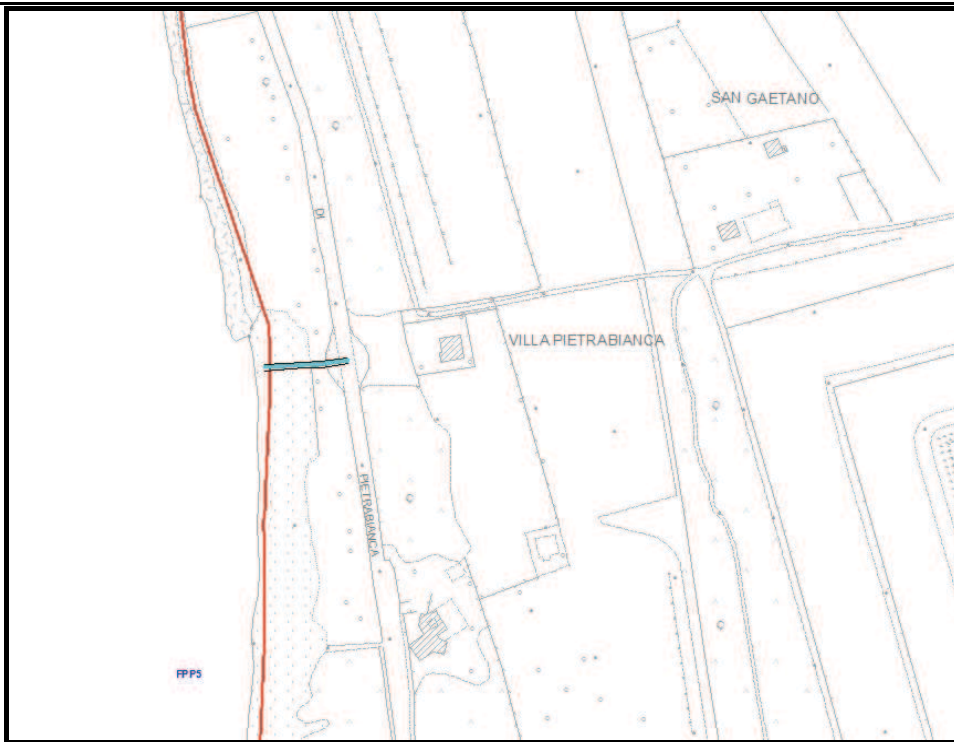




RILEVAMENTO ACCESSO AL DEMANIO MARITTIMO

Accesso a spiaggia libera

Tipo percorso	Pedonale	Grado accessibilità	Accesso facile
Frazione	Vada	Ubicazione	Loc. Pietrabanca
Descrizione	Al percorso si accede da via di Pietrabanca, sulla quale non è consentito il transito e la sosta dal 01/06 al 30/09 di ogni anno, essendo delimitata alle due estremità da una sbarra. Tuttavia è possibile usufruire dei parcheggi pubblici a pagamento posti sulla Via Aurelia di fronte all'imbocco di via di Pietrabanca. L'accesso anche se sabbioso, è facile anche per i disabili ed è loro consentito di parcheggiare su tutta via di Pietrabanca in diversi posti auto loro riservati.		



Legenda:

-  **Delimitazione Demanio Marittimo**
-  **Accesso Demanio Marittimo descritto nella scheda**

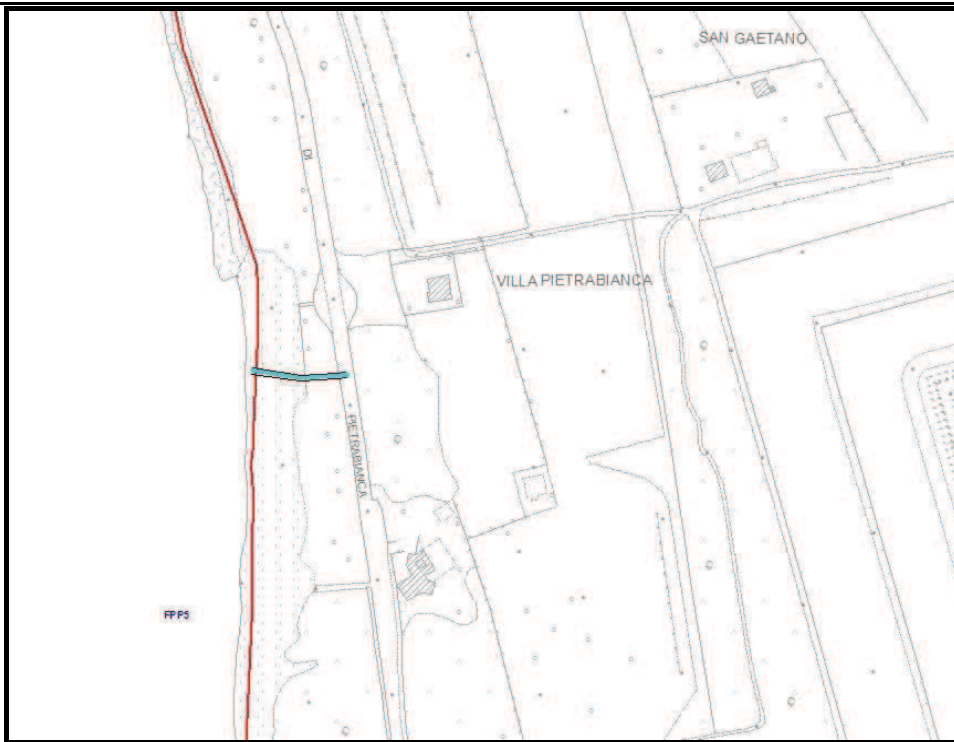




RILEVAMENTO ACCESSO AL DEMANIO MARITTIMO

Accesso a spiaggia libera

Tipo percorso	Pedonale	Grado accessibilità	Accesso facile
Frazione	Vada	Ubicazione	Loc. Pietrabianca
Descrizione	Al percorso si accede da via di Pietrabianca, sulla quale non è consentito il transito e la sosta dal 01/06 al 30/09 di ogni anno, essendo delimitata alle due estremità da una sbarra. Tuttavia è possibile usufruire dei parcheggi pubblici a pagamento posti sulla Via Aurelia di fronte all'imbocco di via di Pietrabianca. L'accesso anche se sabbioso, è facile anche per i disabili ed è loro consentito di parcheggiare su tutta via di Pietrabianca in diversi posti auto loro riservati.		



Legenda:

-  **Delimitazione Demanio Marittimo**
-  **Accesso Demanio Marittimo descritto nella scheda**





RILEVAMENTO ACCESSO AL DEMANIO MARITTIMO

Accesso a spiaggia libera

Tipo percorso	Pedonale	Grado accessibilità	Accesso facile
Frazione	Vada	Ubicazione	Loc. Pietrabanca
Descrizione	Al percorso si accede da via di Pietrabanca, sulla quale non è consentito il transito e la sosta dal 01/06 al 30/09 di ogni anno, essendo delimitata alle due estremità da una sbarra. Tuttavia è possibile usufruire dei parcheggi pubblici a pagamento posti sulla Via Aurelia di fronte all'imbocco di via di Pietrabanca. L'accesso anche se sabbioso, è facile anche per i disabili ed è loro consentito di parcheggiare su tutta via di Pietrabanca in diversi posti auto loro riservati.		



Legenda:

-  **Delimitazione Demanio Marittimo**
-  **Accesso Demanio Marittimo descritto nella scheda**





RILEVAMENTO ACCESSO AL DEMANIO MARITTIMO

Accesso a spiaggia libera

Tipo percorso	Pedonale	Grado accessibilità	Accesso facile
Frazione	Vada	Ubicazione	Loc. Pietrabianca
Descrizione	Al percorso si accede da via di Pietrabianca, sulla quale non è consentito il transito e la sosta dal 01/06 al 30/09 di ogni anno, essendo delimitata alle due estremità da una sbarra. Tuttavia è possibile usufruire dei parcheggi pubblici a pagamento posti sulla Via Aurelia di fronte all'imbocco di via di Pietrabianca. L'accesso anche se sabbioso, è facile anche per i disabili ed è loro consentito di parcheggiare su tutta via di Pietrabianca in diversi posti auto loro riservati.		



Legenda:

-  **Delimitazione Demanio Marittimo**
-  **Accesso Demanio Marittimo descritto nella scheda**





RILEVAMENTO ACCESSO AL DEMANIO MARITTIMO

Accesso a spiaggia libera

Tipo percorso	Pedonale	Grado accessibilità	Accesso facile
Frazione	Vada	Ubicazione	Loc. Pietrabianca
Descrizione	Al percorso si accede da via di Pietrabianca, sulla quale non è consentito il transito e la sosta dal 01/06 al 30/09 di ogni anno, essendo delimitata alle due estremità da una sbarra. Tuttavia è possibile usufruire dei parcheggi pubblici a pagamento posti sulla Via Aurelia di fronte all'imbocco di via di Pietrabianca. L'accesso anche se sabbioso, è facile anche per i disabili ed è loro consentito di parcheggiare su tutta via di Pietrabianca in diversi posti auto loro riservati.		



Legenda:

-  **Delimitazione Demanio Marittimo**
-  **Accesso Demanio Marittimo descritto nella scheda**

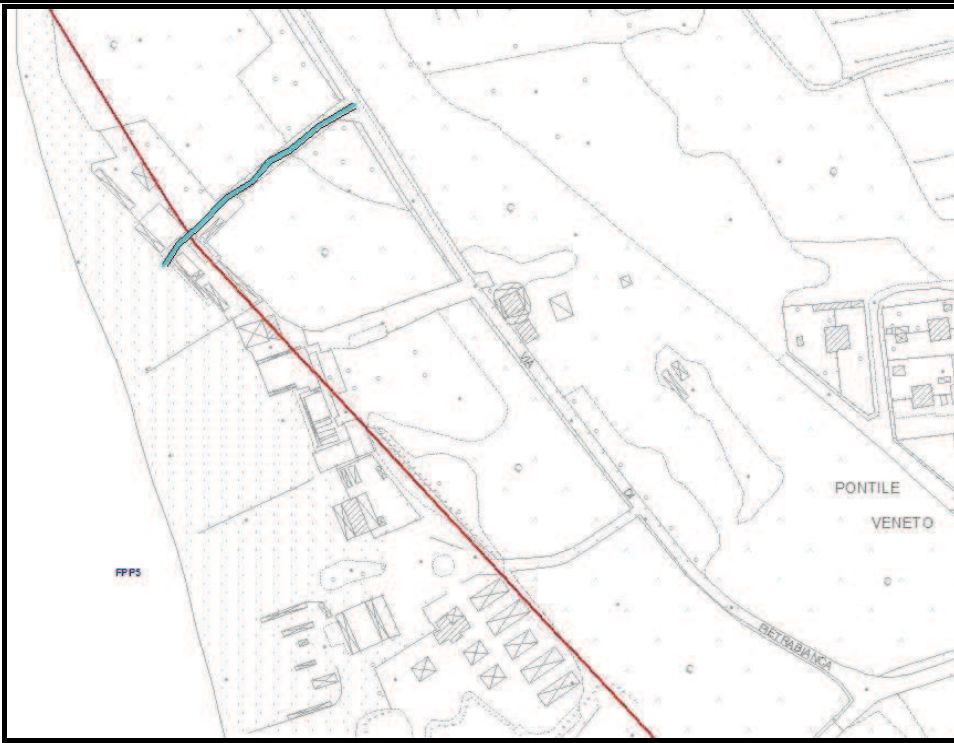




RILEVAMENTO ACCESSO AL DEMANIO MARITTIMO

Accesso allo stabilimento balneare "La Lanterna"

Tipo percorso	Carrabile	Grado accessibilità	Accesso facile
Frazione	Vada	Ubicazione	Loc. Pietrabianca
Descrizione	Accesso allo stabilimento balneare "La Lanterna" da via di Pietrabianca provenendo da Vada. Il parcheggio all'interno dello stabilimento è consentito solo ai clienti del bagno. L'accesso è consentito ai disabili, i quali possono parcheggiare anche su via di Pietrabianca in diversi posti auto loro riservati.		



Legenda:

-  Delimitazione Demanio Marittimo
-  Accesso Demanio Marittimo descritto nella scheda





RILEVAMENTO ACCESSO AL DEMANIO MARITTIMO

Accesso a stabilimento balneare "La Pinetina"

Tipo percorso	Carrabile	Grado accessibilità	Accesso facile
Frazione	Vada	Ubicazione	Loc. Pietrabianca
Descrizione	Accesso al bar, ristorante, pizzeria dello stabilimento balneare "La Pinetina" da via di Pietrabianca provenendo da Vada. Il parcheggio all'interno dello stabilimento è consentito solo ai clienti. Il parcheggio su Via di Pietrabianca non è consentito dal 1 giugno al 30 settembre di ogni anno per divieto di sosta su tutto il tratto. L'accesso è agevole anche per i portatori di handicap, i quali possono parcheggiare anche su via di Pietrabianca con diversi posti auto appositamente riservati.		



Legenda:

-  **Delimitazione Demanio Marittimo**
-  **Accesso Demanio Marittimo descritto nella scheda**

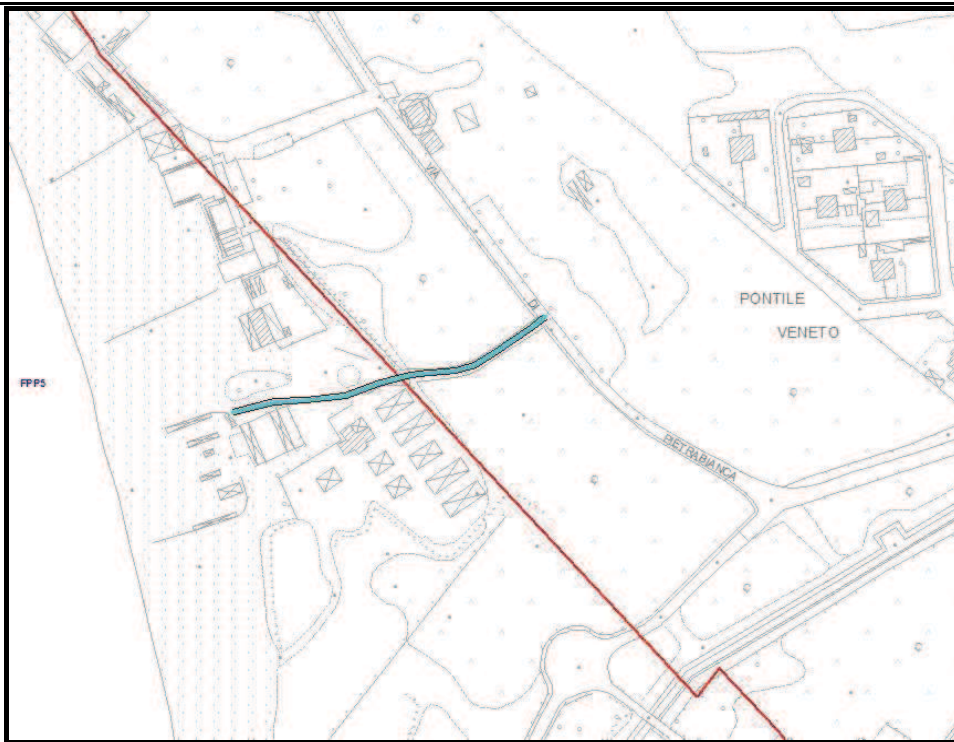




RILEVAMENTO ACCESSO AL DEMANIO MARITTIMO


Accesso al "Circolo Velico Pietrabianca", all'attività "Sole Mare" ed ad un parcheggio

Tipo percorso	Carrabile	Grado accessibilità	Accesso facile
Frazione	Vada	Ubicazione	Loc. Pietrabianca
Descrizione	Si accede al Circolo Velico Pietrabianca, all'attività "Sole Mare" ed ad un parcheggio pubblico a pagamento, tramite Via di Pietrabianca provenendo da Vada. Accesso agevole anche ai disabili.		



Legenda:

-  Delimitazione Demanio Marittimo
-  Accesso Demanio Marittimo descritto nella scheda

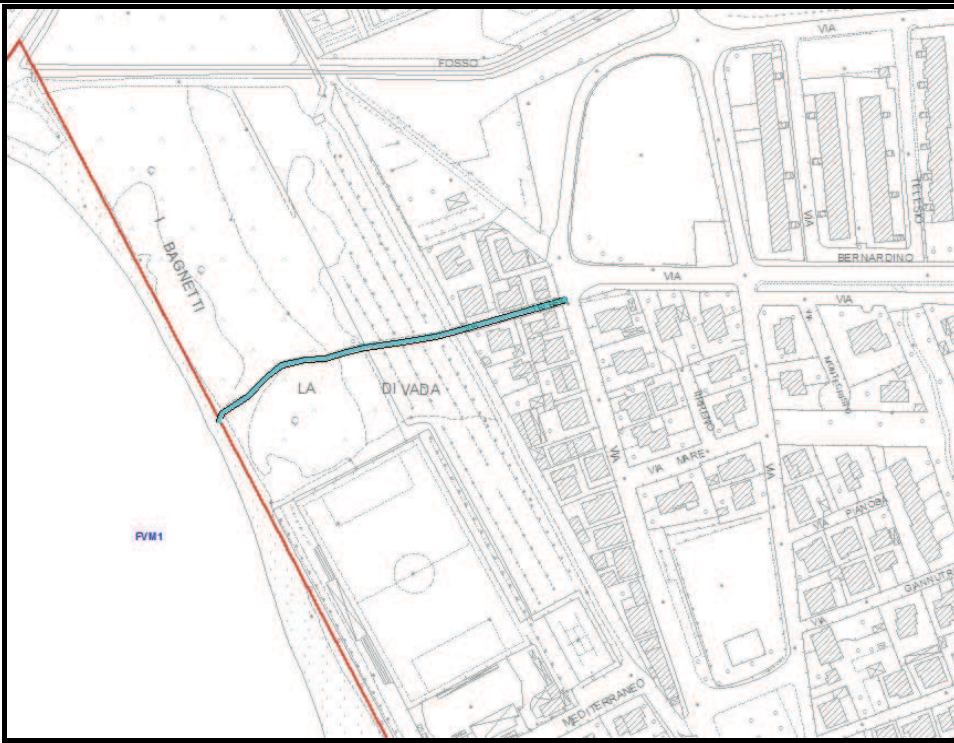




RILEVAMENTO ACCESSO AL DEMANIO MARITTIMO

Accesso alla spiaggia libera

Tipo percorso	Ciclabile	Grado accessibilità	Accesso medio
Frazione	Vada	Ubicazione	Traversa di via Telesio
Descrizione	Si accede alla spiaggia libera da una traversa di via Telesio proseguendo per un primo tratto carrabile, senza possibilità di parcheggio, per poi divenire ciclabile/pedonale. Si raggiunge la spiaggia oltrepassando 2 piccoli ponticelli in legno posti su dei fossi e una pineta attrezzata con dei tavolini in legno. Il percorso non è agevole ai disabili		



Legenda:

-  **Delimitazione Demanio Marittimo**
-  **Accesso Demanio Marittimo descritto nella scheda**

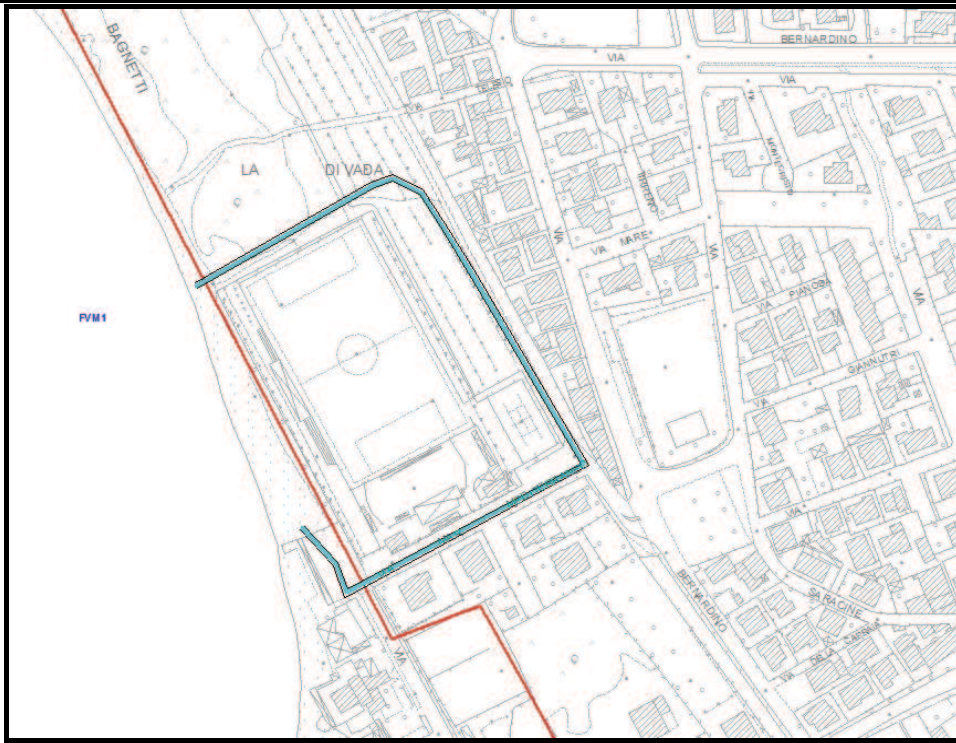




RILEVAMENTO ACCESSO AL DEMANIO MARITTIMO

Accesso a spiaggia libera

Tipo percorso	Carrabile	Grado accessibilità	Accesso facile
Frazione	Vada	Ubicazione	Via Lungomare
Descrizione	Si accede alla spiaggia libera da via Lungomare o da via Mar Mediterraneo anche con auto ed è possibile usufruire di un parcheggio di medie dimensioni. L'accesso è agevole anche per le persone disabili. A tale spiaggia è possibile accedere anche da un percorso pedonale che costeggia il campo da calcio, non agevole ai disabili.		



Legenda:

-  **Delimitazione Demanio Marittimo**
-  **Accesso Demanio Marittimo descritto nella scheda**

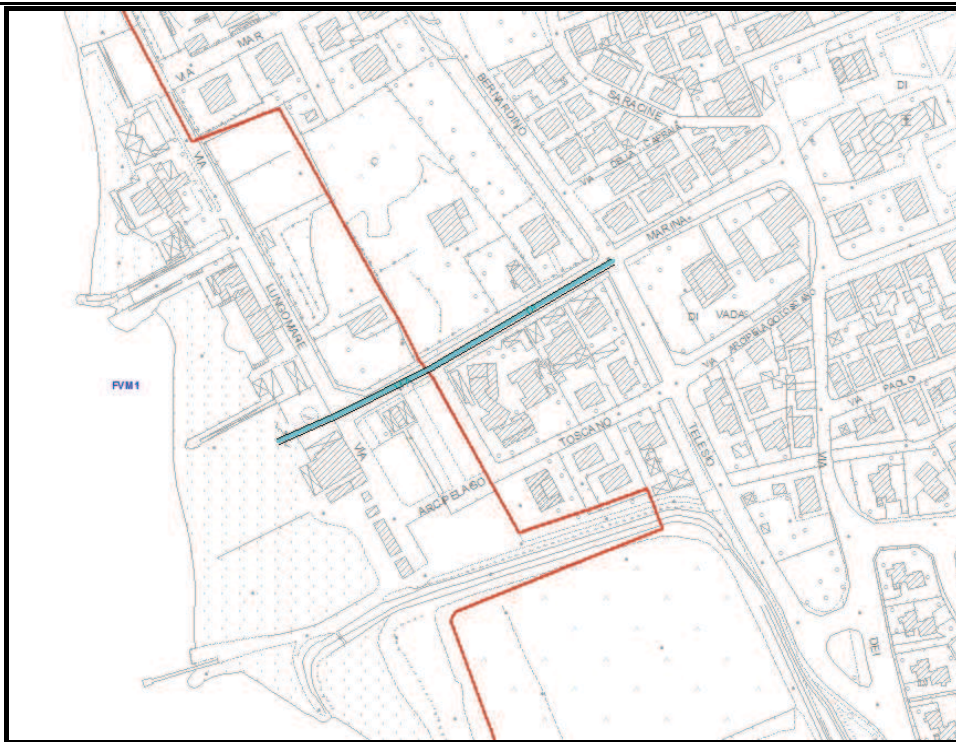




RILEVAMENTO ACCESSO AL DEMANIO MARITTIMO

Accesso a spiaggia libera

Tipo percorso	Carrabile	Grado accessibilità	Accesso facile
Frazione	Vada	Ubicazione	Via Lungomare
Descrizione	Si accede alla spiaggia pubblica da Via di Marina, oltrepassando la Piazzetta dell'Ancora. Il percorso è agevole anche per le persone disabili. E' possibile usufruire del parcheggio posto nelle immediate vicinanze.		



Legenda:

-  **Delimitazione Demanio Marittimo**
-  **Accesso Demanio Marittimo descritto nella scheda**

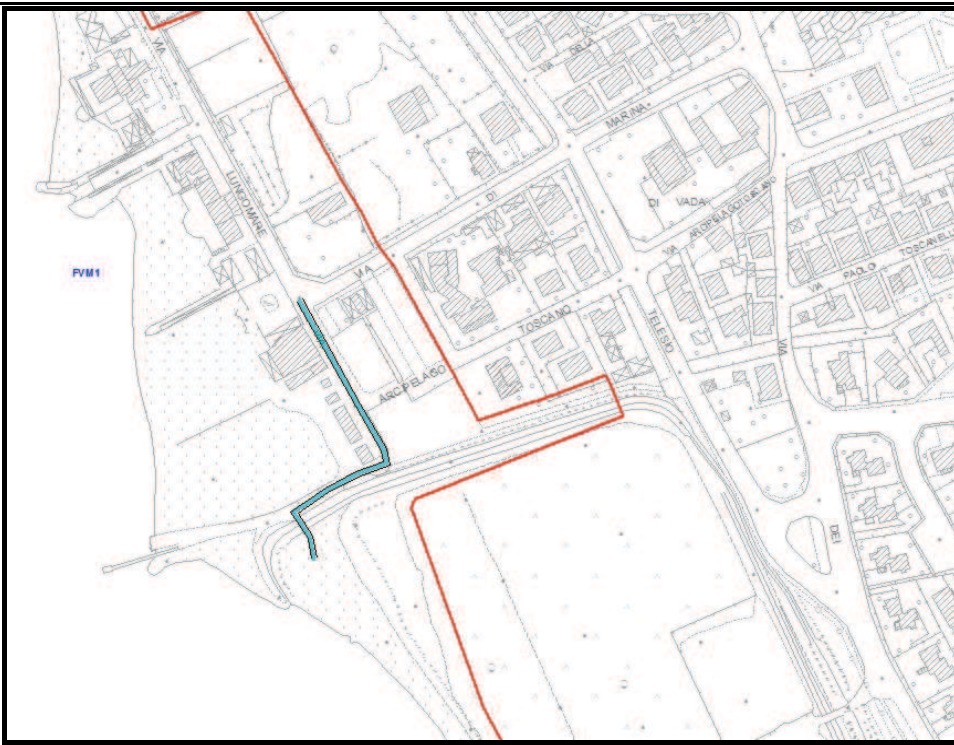




RILEVAMENTO ACCESSO AL DEMANIO MARITTIMO

Accesso a spiaggia libera

Tipo percorso	Pedonale	Grado accessibilità	Accesso medio
Frazione	Vada	Ubicazione	Loc. Marina di Vada
Descrizione	Accesso al spiaggia libera ed ai Punti Azzurri dalla Marina di Vada, attraversando un ponticello sul Fosso Circolare. E' possibile usufruire del parcheggio posto nelle immediate vicinanze.		



Legenda:

-  Delimitazione Demanio Marittimo
-  Accesso Demanio Marittimo descritto nella scheda





RILEVAMENTO ACCESSO AL DEMANIO MARITTIMO

Accesso al Punto Azzurro più vicino a Vada ed alla Spiaggia Libera

Tipo percorso	Ciclabile	Grado accessibilità	Accesso facile
Frazione	Vada	Ubicazione	Via dei Cavalleggeri
Descrizione	Si accede alla spiaggia libera ed al Punto Azzurro più vicino a Vada (detto n. 1) da via dei Cavalleggeri, con la possibilità di usufruire di parcheggiare nel parcheggio o lungo la strada. Il percorso è delimitato da una sbarra, al lato della quale vi è la possibilità di un passaggio pedonale/ciclabile, agevole anche alle persone disabili grazie alla presenza di una pedana in legno che arriva fino alla spiaggia. A metà di tale accesso si trova un percorso dal quale è possibile raggiungere il Punto Azzurro più vicino alla Loc. Mazzanta (detto n. 2).		



Legenda:

-  **Delimitazione Demanio Marittimo**
-  **Accesso Demanio Marittimo descritto nella scheda**

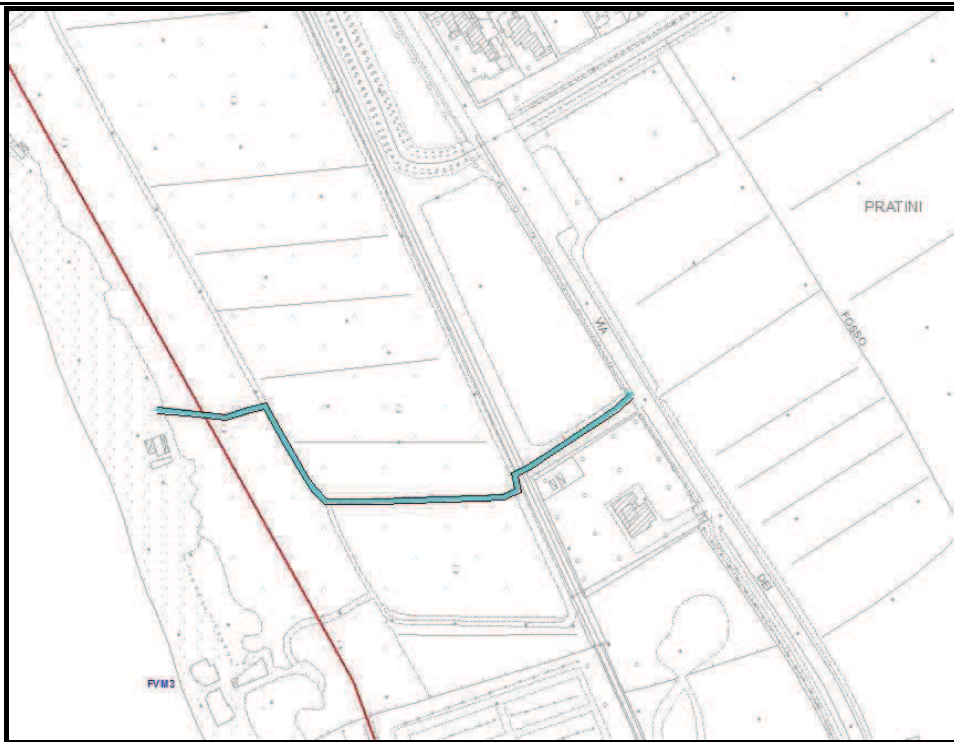




RILEVAMENTO ACCESSO AL DEMANIO MARITTIMO

Accesso al Punto Azzurro ed alla spiaggia libera

Tipo percorso	Pedonale	Grado accessibilità	Accesso medio
Frazione	Vada	Ubicazione	Via dei Cavalleggeri
Descrizione	Accesso alla spiaggia libera ed al Punto Azzurro più vicino alla loc. Mazzanta (detto n. 2). Per raggiungere la spiaggia è necessario oltrepassare le tubazioni della Soc. Solvay attraverso un piccolo ponte in legno con una pendenza tale da non permettere l'accesso ai disabili. Oltrepassando tale ponticello il percorso risulta agibile e nell'ultima parte è anche pavimentato con delle pedane in legno, le quali proseguono fino al Punto Azzurro più vicino a Vada (detto n. 1) dove è localizzato un parcheggio pubblico.		



Legenda:

-  **Delimitazione Demanio Marittimo**
-  **Accesso Demanio Marittimo descritto nella scheda**

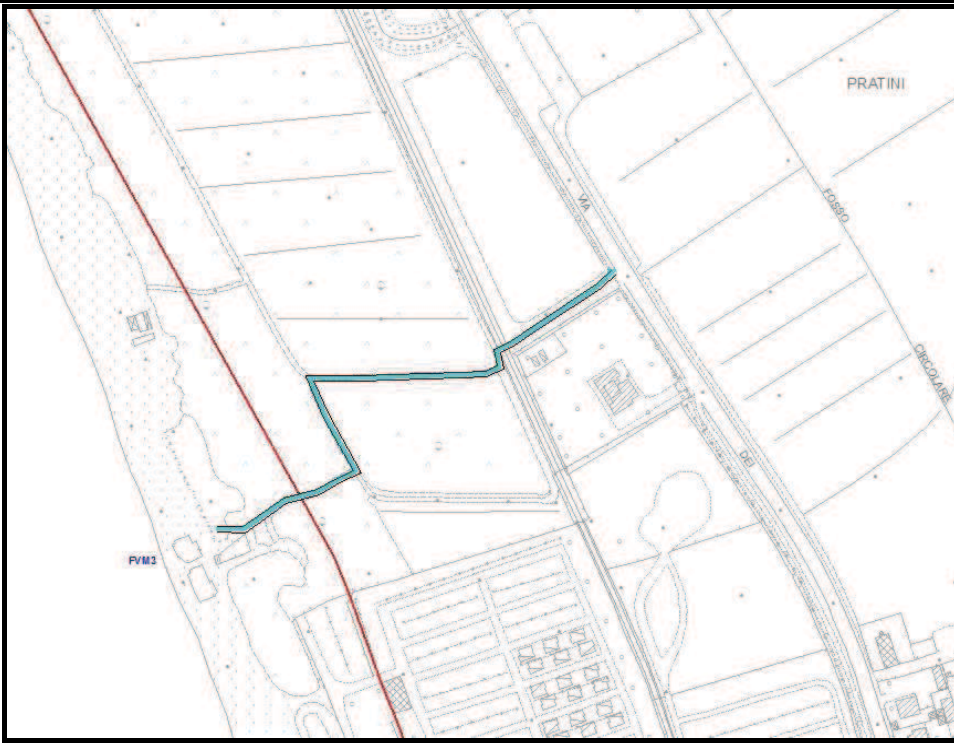




RILEVAMENTO ACCESSO AL DEMANIO MARITTIMO

Accesso a spiaggia libera e area attrezzata "Dune Mosse"

Tipo percorso	Pedonale	Grado accessibilità	Accesso medio
Frazione	Vada	Ubicazione	Via dei Cavalleggeri
Descrizione	Accesso a spiaggia libera e ad un'area demaniale marittima attrezzata denominata "Dune Mosse". Per raggiungere la spiaggia è necessario oltrepassare le tubazioni della Soc. Solvay attraverso un piccolo ponte in legno con una pendenza tale da non permettere l'accesso ai disabili. Oltrepassato tale ponticello il percorso risulta agibile e nell'ultima parte è anche pavimentato con delle pedane in legno.		



Legenda:

-  **Delimitazione Demanio Marittimo**
-  **Accesso Demanio Marittimo descritto nella scheda**

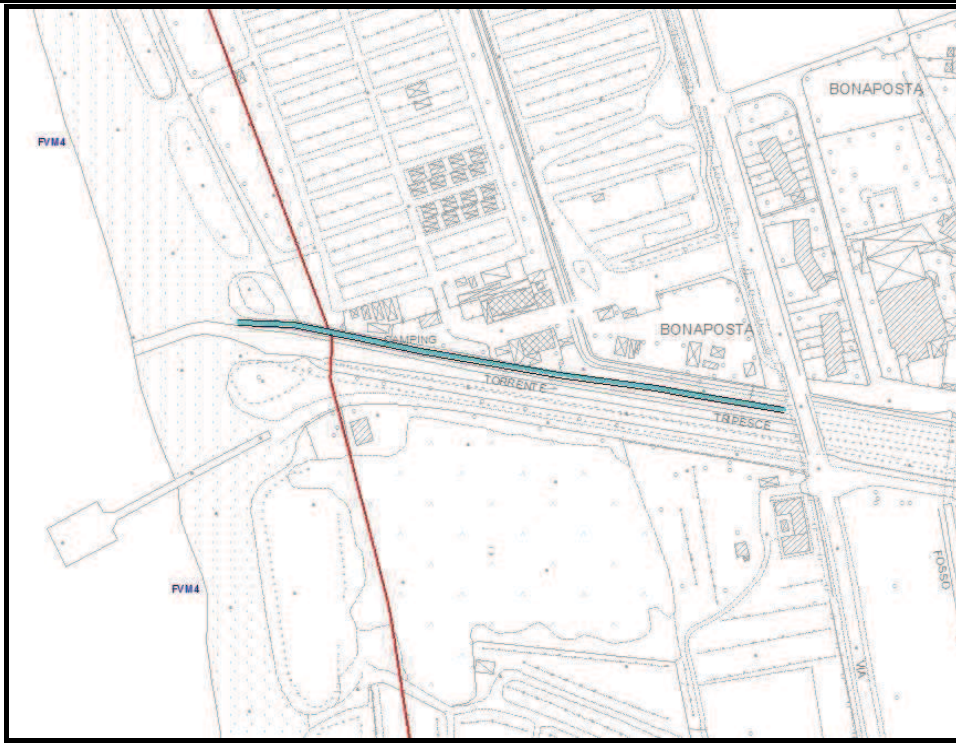




RILEVAMENTO ACCESSO AL DEMANIO MARITTIMO

Accesso a spiaggia libera

Tipo percorso	Pedonale	Grado accessibilità	Accesso medio
Frazione	Vada	Ubicazione	Via dei Cavalleggeri
Descrizione	Si accede alla spiaggia libera da via dei Cavalleggeri attraverso un percorso, per la prima parte, su strada asfaltata senza possibilità di parcheggio, per poi proseguire oltrepassando un cancello, aperto per l'accesso pedonale/ciclabile. La seconda parte del percorso confluisce in un piccolo sentiero che costeggia il Fosso Tripesce e la recinzione del campeggio Tripesce. L'accesso alla spiaggia non è agevole per i disabili. Non vi sono parcheggi vicini.		



Legenda:

-  **Delimitazione Demanio Marittimo**
-  **Accesso Demanio Marittimo descritto nella scheda**





RILEVAMENTO ACCESSO AL DEMANIO MARITTIMO

Accesso allo stabilimento balneare "Tesorino"

Tipo percorso	Ciclabile	Grado accessibilità	Accesso facile
Frazione	Vada	Ubicazione	Via dei Cavalleggeri
Descrizione	Si accede allo stabilimento balneare "Tesorino" da via dei Cavalleggeri, costeggiando il Fosso del Tesorino. Pur essendo una strada carrabile, l'accesso non è consentito alle auto, se non a servizio dello stabilimento. La stessa infatti è delimitata da una sbarra, al lato della quale vi è la possibilità di un passaggio pedonale/ciclabile. A servizio di tale stabilimento vi è un parcheggio libero sterrato. L'accesso alle persone disabili è agevole, sia nel percorso per raggiungere lo stabilimento, sia all'interno dello stesso grazie alla presenza di piattaforme in legno.		



Legenda:

-  **Delimitazione Demanio Marittimo**
-  **Accesso Demanio Marittimo descritto nella scheda**

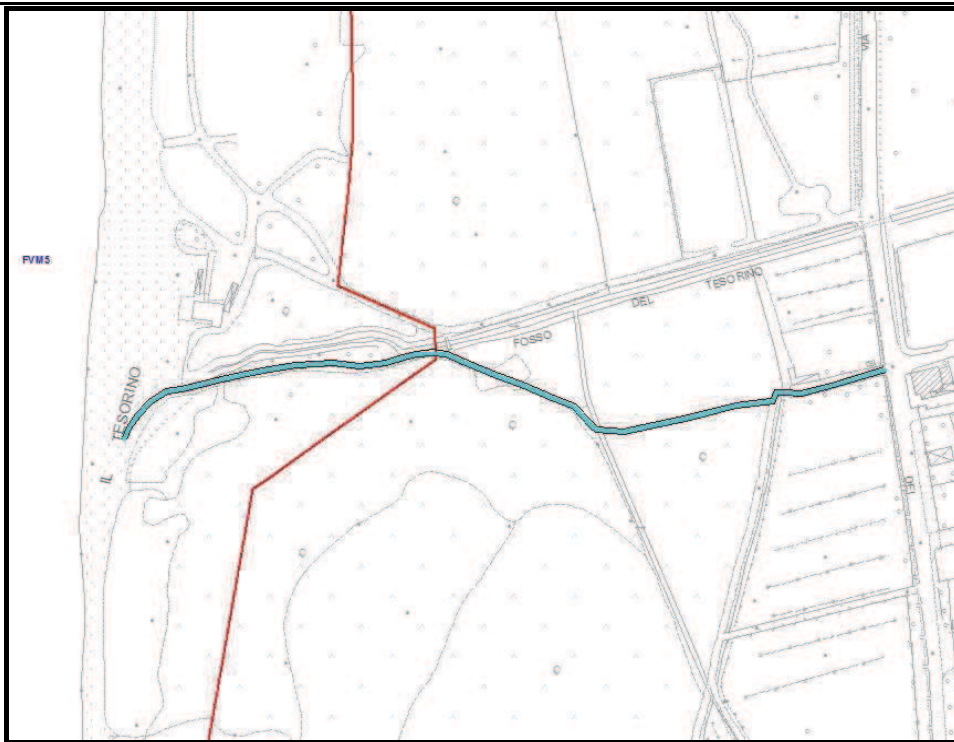




RILEVAMENTO ACCESSO AL DEMANIO MARITTIMO

Accesso a spiaggia libera

Tipo percorso	Ciclabile	Grado accessibilità	Accesso facile
Frazione	Vada	Ubicazione	Loc. Mazzanta
Descrizione	Il percorso che consta di due sentieri separati, ma confluenti in un unico punto della spiaggia libera, parte da Via dei Cavalleggeri, con possibilità di due punti di entrata, costeggiando, dopo avere oltrepassato la pineta, il fosso del Tesorino, tramite un cammino, in quest'ultima parte poco agevole alle persone disabili. Tali sentieri confluiscono anche in una strada ciclabile posta all'interno della pineta che parte dal Fosso del Tesorino fino al cancello di Via dei Cavalleggeri lato Loc. Mazzanta.		



Legenda:

-  **Delimitazione Demanio Marittimo**
-  **Accesso Demanio Marittimo descritto nella scheda**

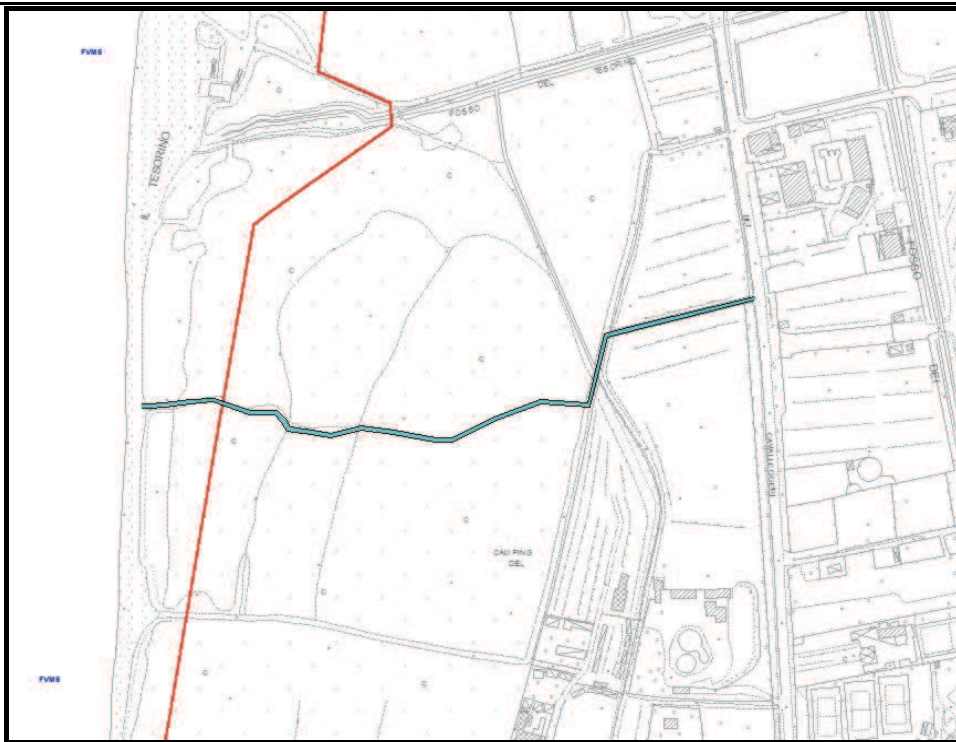




RILEVAMENTO ACCESSO AL DEMANIO MARITTIMO

Accesso a spiaggia libera

Tipo percorso	Ciclabile	Grado accessibilità	Accesso facile
Frazione	Vada	Ubicazione	Loc. Mazzanta
Descrizione	Il percorso parte dalla via dei Cavalleggeri per poi raggiungere la spiaggia libera dalla pineta tramite un percorso senza difficoltà per le persone disabili, ma lontano dai parcheggi. Il percorso si collega ad una strada ciclabile posta all'interno della pineta che parte dal cancello del Fosso del Tesorino fino a Via dei Cavalleggeri lato Loc. Mazzanta.		



Legenda:

-  **Delimitazione Demanio Marittimo**
-  **Accesso Demanio Marittimo descritto nella scheda**

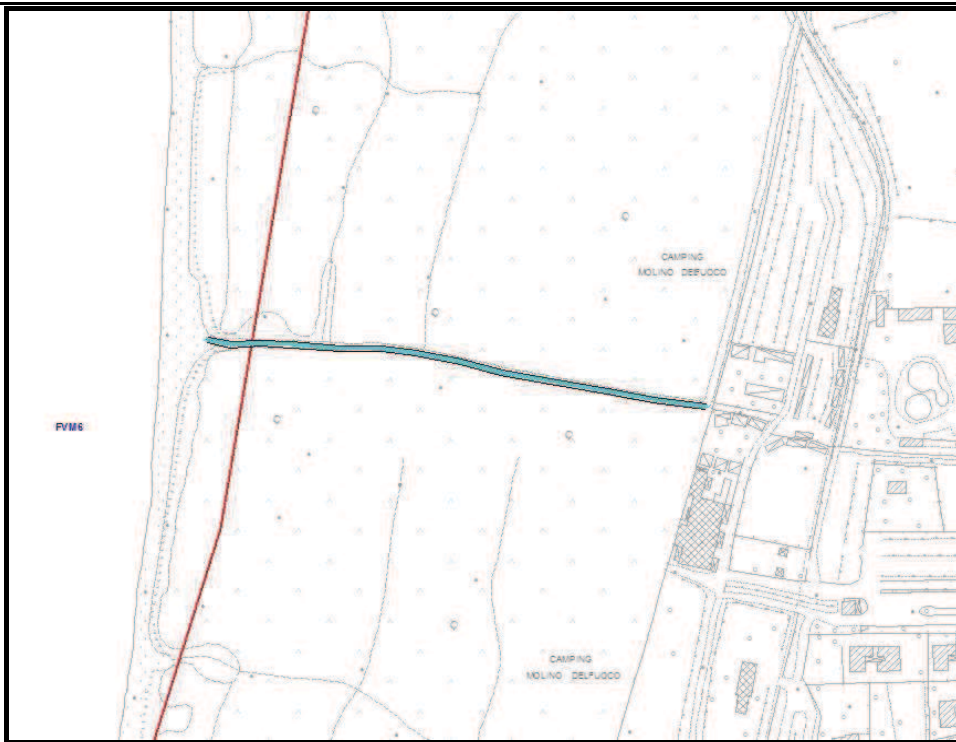




RILEVAMENTO ACCESSO AL DEMANIO MARITTIMO

Accesso a spiaggia libera

Tipo percorso	Ciclabile	Grado accessibilità	Accesso facile
Frazione	Vada	Ubicazione	Loc. Mazzanta
Descrizione	Il percorso, che parte dalla strada ciclabile posta all'interno della pineta, che va dal Fosso del Tesorino fino al cancello in Via dei Cavalleggeri lato Loc. Mazzanta, permette di raggiungere la spiaggia libera tramite un percorso senza difficoltà per le persone disabili, ma lontano dai parcheggi.		



Legenda:

-  **Delimitazione Demanio Marittimo**
-  **Accesso Demanio Marittimo descritto nella scheda**

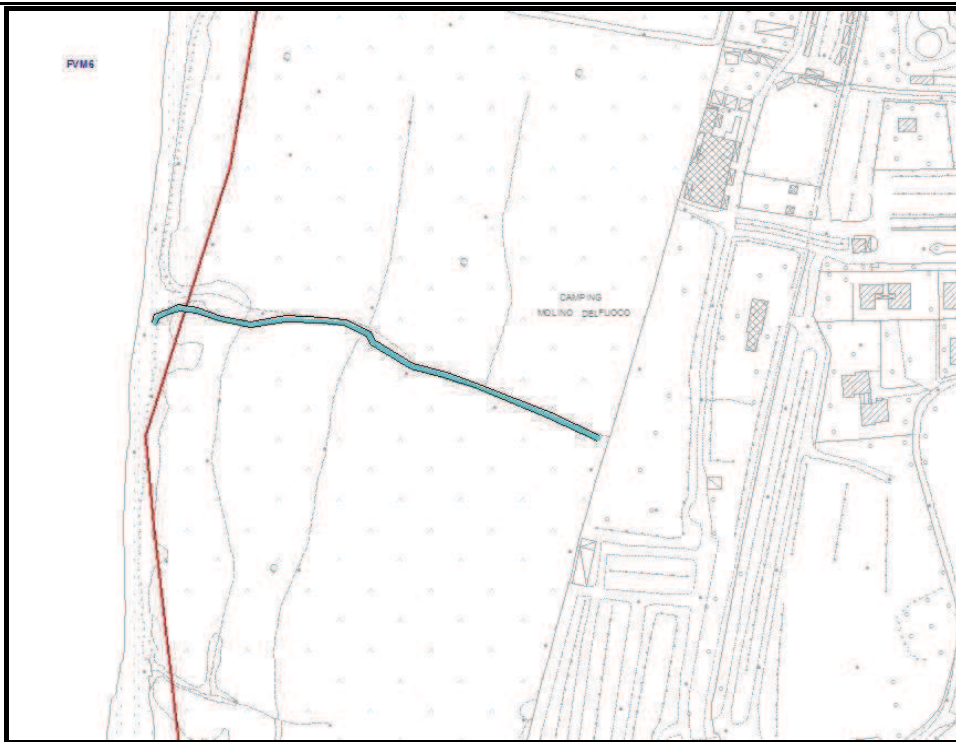




RILEVAMENTO ACCESSO AL DEMANIO MARITTIMO

Accesso a spiaggia libera

Tipo percorso	Ciclabile	Grado accessibilità	Accesso facile
Frazione	Vada	Ubicazione	Loc. Mazzanta
Descrizione	Il percorso, che parte dalla strada ciclabile posta all'interno della pineta, che va dal Fosso del Tesorino fino al cancello in Via dei Cavalleggeri lato Loc. Mazzanta, permette di raggiungere la spiaggia libera tramite un percorso senza difficoltà per le persone disabili, ma lontano dai parcheggi.		



Legenda:

-  **Delimitazione Demanio Marittimo**
-  **Accesso Demanio Marittimo descritto nella scheda**





RILEVAMENTO ACCESSO AL DEMANIO MARITTIMO

Accesso a spiaggia libera

Tipo percorso	Ciclabile	Grado accessibilità	Accesso facile
Frazione	Vada	Ubicazione	Loc. Mazzanta
Descrizione	Il percorso, che parte dalla strada ciclabile posta all'interno della pineta, che va dal Fosso del Tesorino fino al cancello in Via dei Cavalleggeri lato Loc. Mazzanta, permette di raggiungere la spiaggia libera tramite un percorso senza difficoltà per le persone disabili, ma lontano dai parcheggi.		



Legenda:

-  **Delimitazione Demanio Marittimo**
-  **Accesso Demanio Marittimo descritto nella scheda**





RILEVAMENTO ACCESSO AL DEMANIO MARITTIMO

Accesso a spiaggia libera

Tipo percorso	Ciclabile	Grado accessibilità	Accesso medio
Frazione	Vada	Ubicazione	Loc. Mazzanta
Descrizione	Si accede a tale percorso dal parcheggio della piscina Comunale, costeggiando la recinzione di alcuni fabbricati tramite un sentiero poco agevole. Il percorso si collega ad una strada ciclabile posta all'interno della pineta che parte dal Fosso del Tesorino fino al cancello di Via dei Cavalleggeri lato Loc. Mazzanta, per poi proseguire verso il mare. Il percorso, nella prima parte non è agevole ai disabili.		



Legenda:

-  **Delimitazione Demanio Marittimo**
-  **Accesso Demanio Marittimo descritto nella scheda**

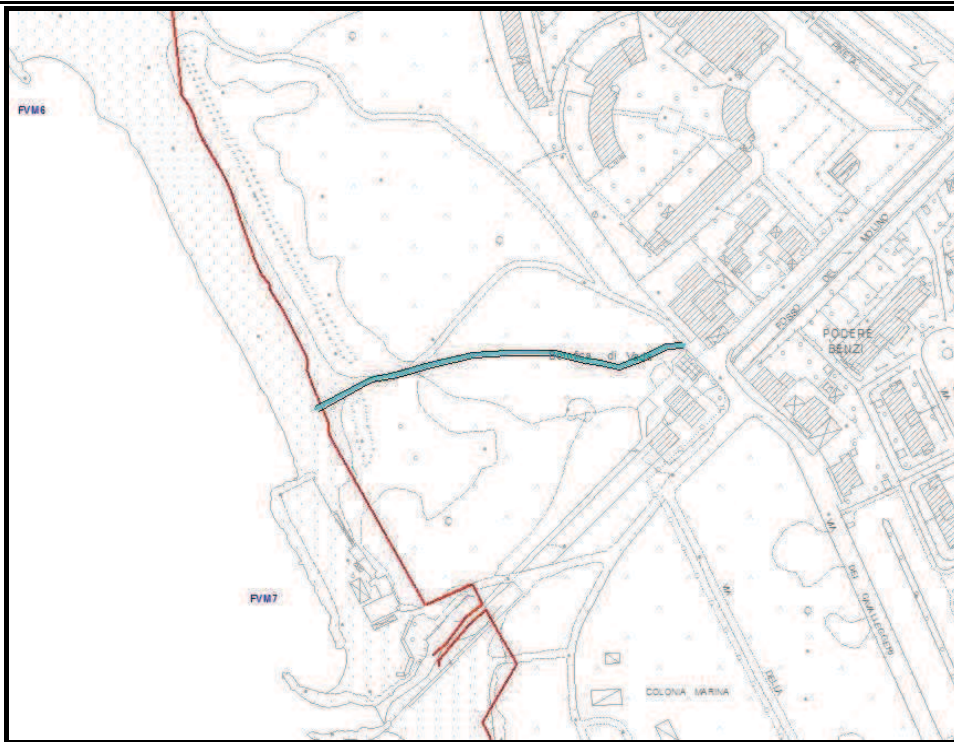




RILEVAMENTO ACCESSO AL DEMANIO MARITTIMO

Accesso a spiaggia libera

Tipo percorso	Ciclabile	Grado accessibilità	Accesso facile
Frazione	Vada	Ubicazione	Loc. Mazzanta
Descrizione	Si accede alla spiaggia libera dalla pineta tramite un percorso agevole anche per i disabili. Il percorso si collega ad una strada ciclabile posta all'interno della pineta che parte dal Fosso del Tesorino fino al cancello di Via dei Cavalleggeri lato Loc. Mazzanta. E' possibile usufruire dei parcheggi limitrofi alla pineta o alla piscina comunale.		



Legenda:

-  **Delimitazione Demanio Marittimo**
-  **Accesso Demanio Marittimo descritto nella scheda**

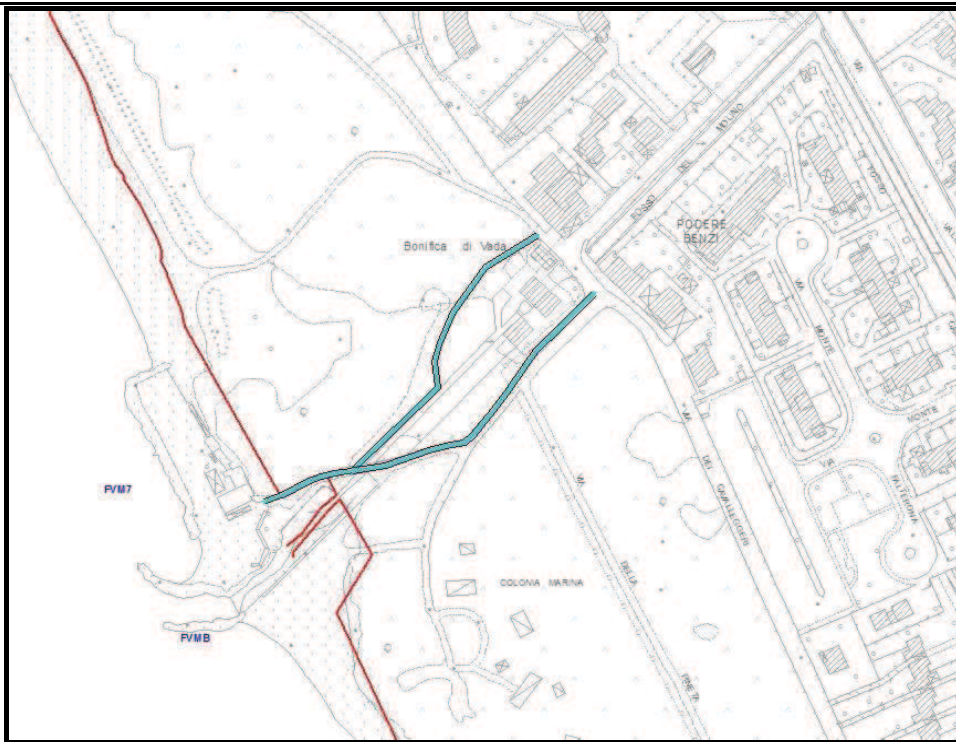




RILEVAMENTO ACCESSO AL DEMANIO MARITTIMO

Accesso a bagno "Aldebaran"

Tipo percorso	Ciclabile	Grado accessibilità	Accesso facile
Frazione	Vada	Ubicazione	Loc. Mazzanta
Descrizione	Si accede alo stabilimento balneare "Aldebaran" dalla pineta pubblica da via dei Cavalleggeri, dopo avere attraversato una sbarra a delimitazione della via della Forestale percorribile solo a piedi o in bicicletta. Al medesimo bagno si può giungere oltrepassando un cancello, posto sempre su via dei Cavalleggeri ma più a nord, e costeggiando la recinzione del Consorzio di Bonifica. In quest'ultimo caso la prima parte del percorso all'interno della pineta è ciclabile, mentre l'ultima parte risulta un piccolo sentiero solo pedonale e non agevole ai disabili. E' possibile usufruire dei parcheggi limitrofi alla pineta o alla piscina comunale. Il primo percorso è agevole anche ai disabili.		



Legenda:

-  **Delimitazione Demanio Marittimo**
-  **Accesso Demanio Marittimo descritto nella scheda**

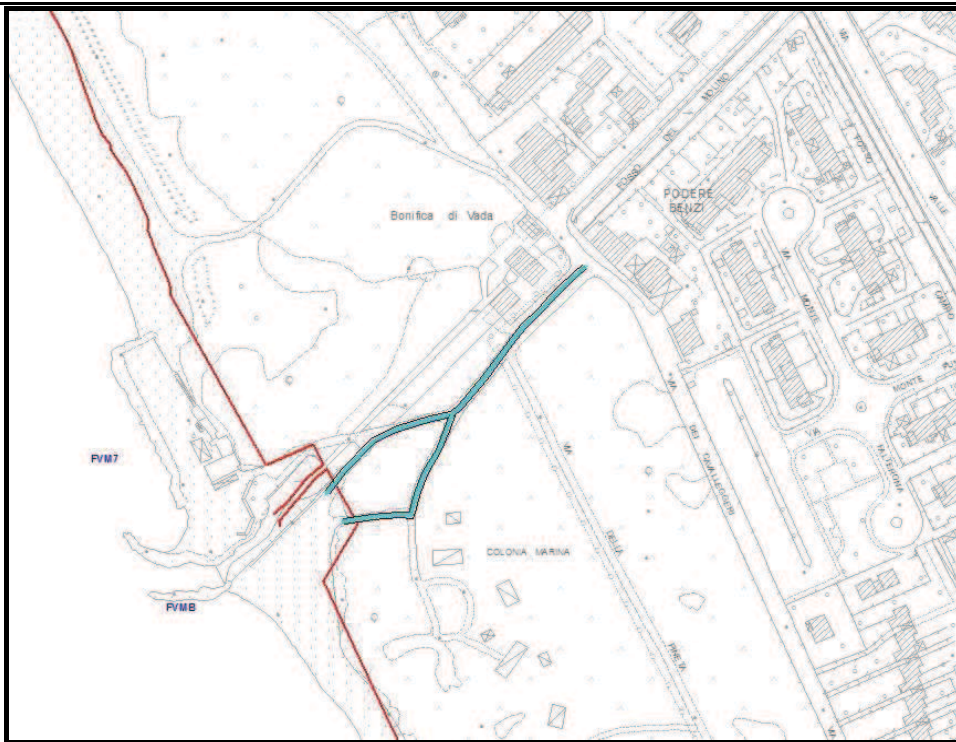




RILEVAMENTO ACCESSO AL DEMANIO MARITTIMO

Accesso a spiaggia libera

Tipo percorso	Pedonale	Grado accessibilità	Accesso facile
Frazione	Vada	Ubicazione	Loc. Mazzanta
Descrizione	Si accede alla spiaggia libera da via dei Cavalleggeri, dopo avere oltrepassato la sbarra a delimitazione della via della Forestale, la quale risulta percorribile solo a piedi o in bicicletta. L'accesso è consentito anche ai disabili, anche se il percorso risulta nell'ultima parte sabbioso. E' possibile parcheggiare nelle strade e parcheggi limitrofi.		



Legenda:

-  **Delimitazione Demanio Marittimo**
-  **Accesso Demanio Marittimo descritto nella scheda**

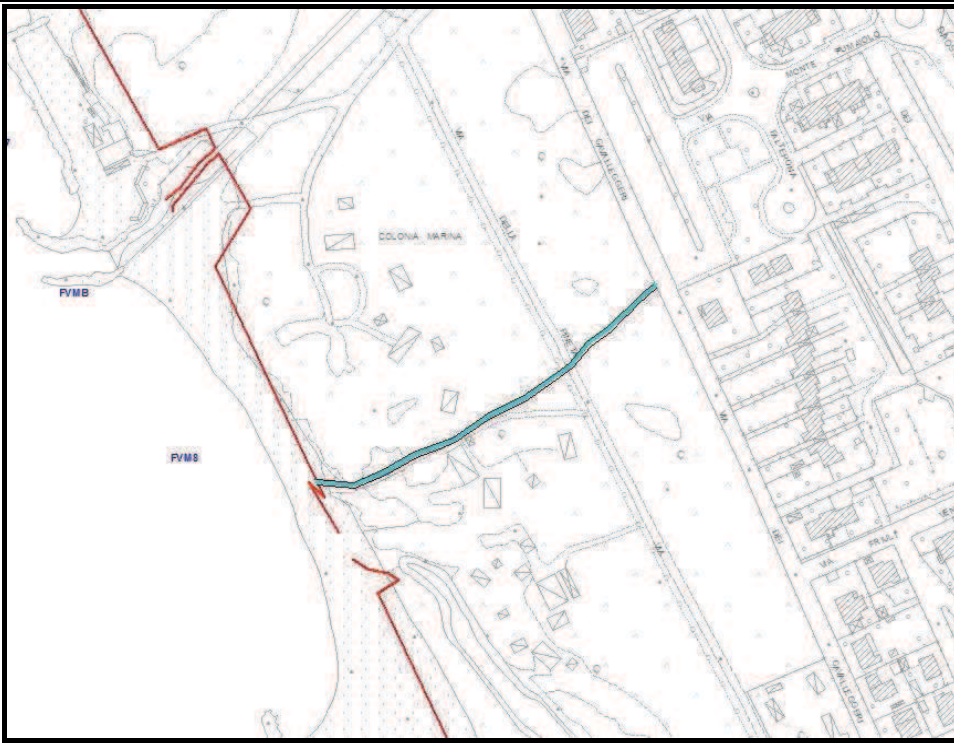




RILEVAMENTO ACCESSO AL DEMANIO MARITTIMO

Accesso a spiaggia libera

Tipo percorso	Ciclabile	Grado accessibilità	Accesso facile
Frazione	Vada	Ubicazione	Loc. Mazzanta
Descrizione	Si accede alla spiaggia libera attraversando la pineta da via dei Cavalleggeri e costeggiando una recinzione. L'accesso è consentito anche ai disabili, anche se il percorso risulta in parte sabbioso. E' possibile parcheggiare nei parcheggi e strade limitrofe.		



Legenda:

-  **Delimitazione Demanio Marittimo**
-  **Accesso Demanio Marittimo descritto nella scheda**

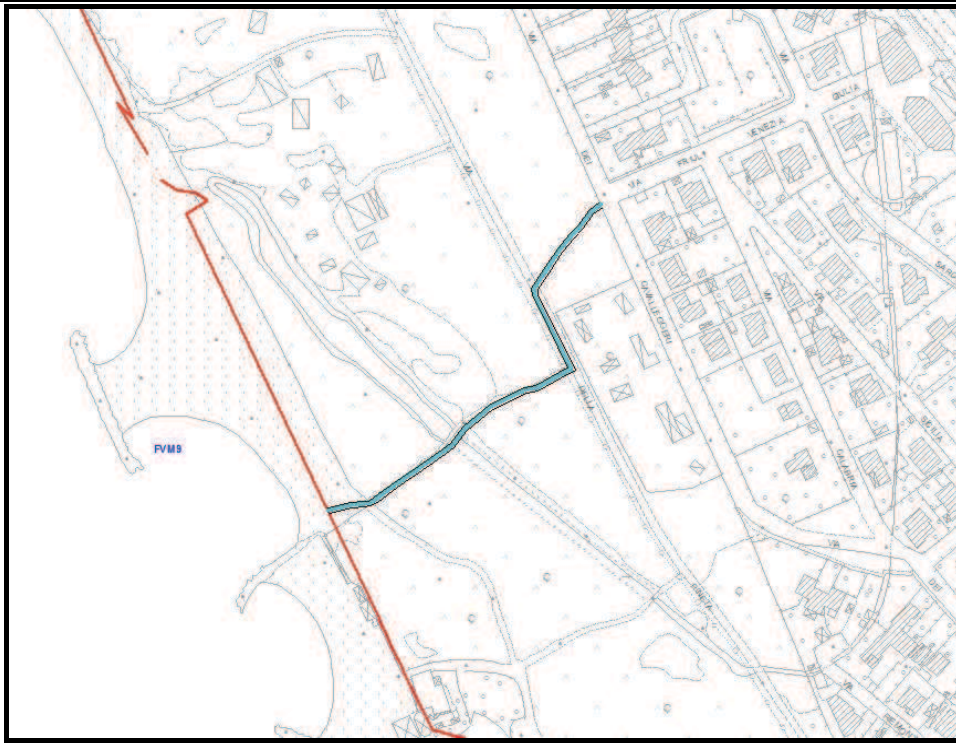




RILEVAMENTO ACCESSO AL DEMANIO MARITTIMO

Accesso allo stabilimento balneare "Tahiti" ed alla spiaggia libera

Tipo percorso	Ciclabile	Grado accessibilità	Accesso medio
Frazione	Vada	Ubicazione	Loc. Mazzanta
Descrizione	Si accede allo stabilimento balneare "Tahiti" ed alla spiaggia libera attraversando la pineta ed un piccolo ponticello in cemento armato che permette di oltrepassare un fosso: tale ponticello risulta privo di sponde e con gradini, risultando inaccessibile ai disabili. Il percorso risulta quindi ciclabile nella prima parte all'interno della pineta per poi diventare pedonale. E' possibile parcheggiare nei parcheggi o strade limitrofe alla pineta.		



Legenda:

-  **Delimitazione Demanio Marittimo**
-  **Accesso Demanio Marittimo descritto nella scheda**

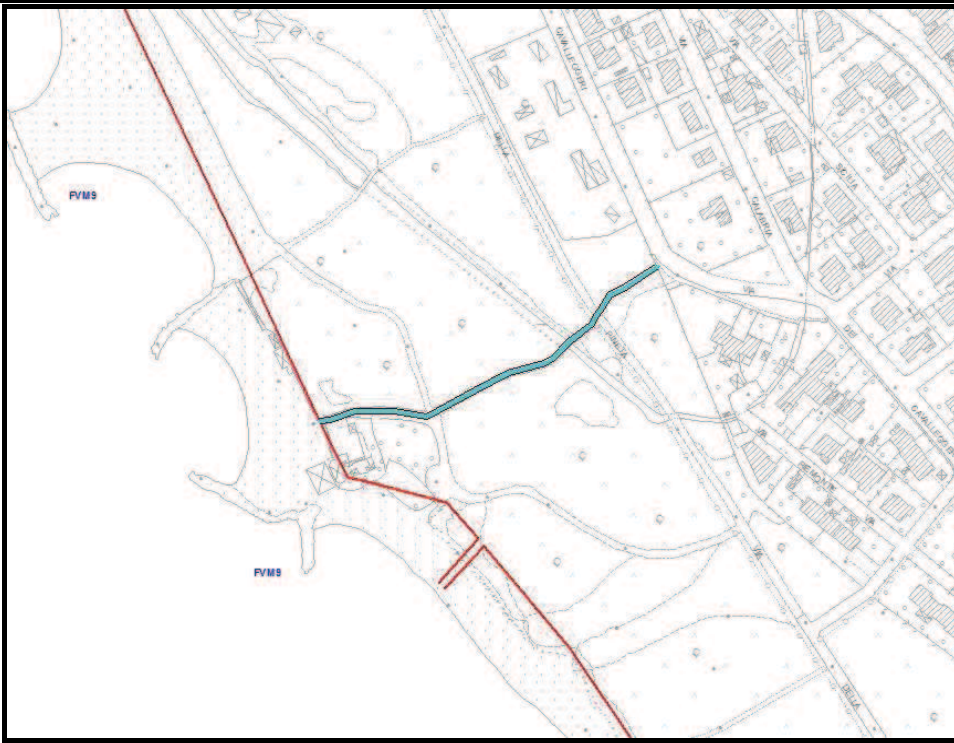




RILEVAMENTO ACCESSO AL DEMANIO MARITTIMO

Accesso al bagno "Tahiti"

Tipo percorso	Ciclabile	Grado accessibilità	Accesso facile
Frazione	Vada	Ubicazione	Loc. Mazzanta
Descrizione	Si accede allo stabilimento balneare "Tahiti" attraversando la pineta pubblica da via dei Cavalleggeri; per raggiungere il bagno è necessario attraversare un piccolo ponticello in cemento armato delimitato da sponde. L'accesso risulta agevole anche ai disabili. E' possibile parcheggiare nelle strade o parcheggi limitrofi alla pineta.		



Legenda:

-  **Delimitazione Demanio Marittimo**
-  **Accesso Demanio Marittimo descritto nella scheda**





RILEVAMENTO ACCESSO AL DEMANIO MARITTIMO

Accesso a spiaggia libera

Tipo percorso	Ciclabile	Grado accessibilità	Accesso facile
Frazione	Vada	Ubicazione	Loc. Mazzanta
Descrizione	Si accede alla spiaggia libera dopo avere oltrepassato la sbarra a delimitazione della via della Forestale, la quale risulta percorribile solo a piedi o in bicicletta. L'accesso è agevole per i disabili. E' possibile parcheggiare nelle strade e parcheggi limitrofi alla pineta.		



Legenda:

-  **Delimitazione Demanio Marittimo**
-  **Accesso Demanio Marittimo descritto nella scheda**

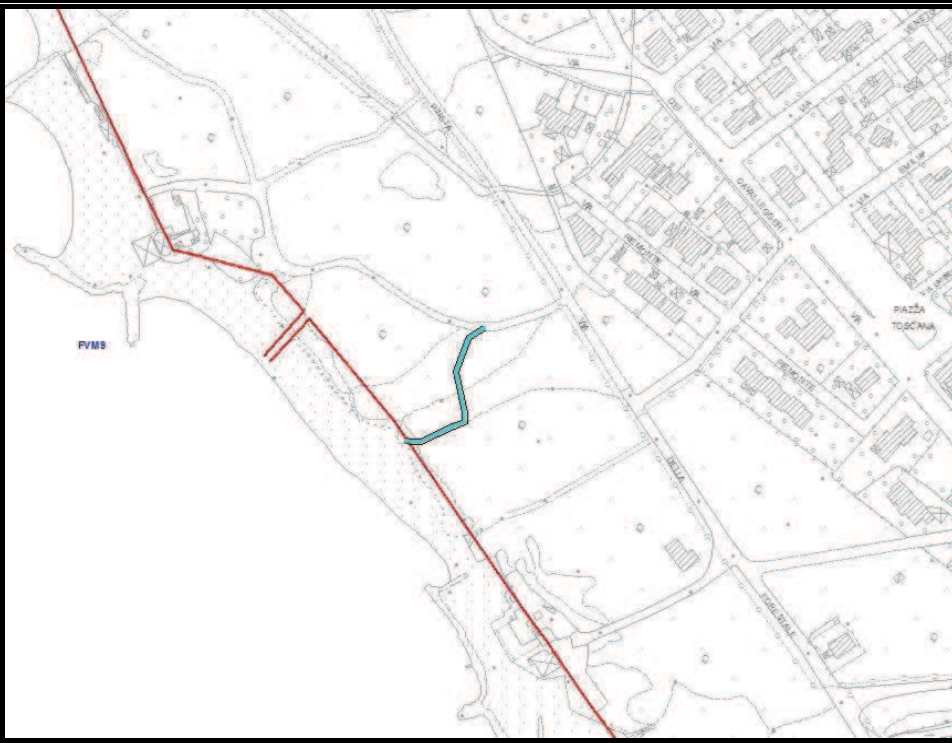




RILEVAMENTO ACCESSO AL DEMANIO MARITTIMO

Accesso a spiaggia libera

Tipo percorso	Ciclabile	Grado accessibilità	Accesso facile
Frazione	Vada	Ubicazione	Loc. Mazzanta
Descrizione	Si accede alla spiaggia libera dopo avere oltrepassato la sbarra a delimitazione della via della Forestale, la quale risulta percorribile solo a piedi o in bicicletta. L'accesso è agevole per i disabili, anche se il percorso risulta in parte sabbioso. E' possibile parcheggiare lungo nelle strade e parcheggi limitrofi alla pineta.		



Legenda:

-  **Delimitazione Demanio Marittimo**
-  **Accesso Demanio Marittimo descritto nella scheda**

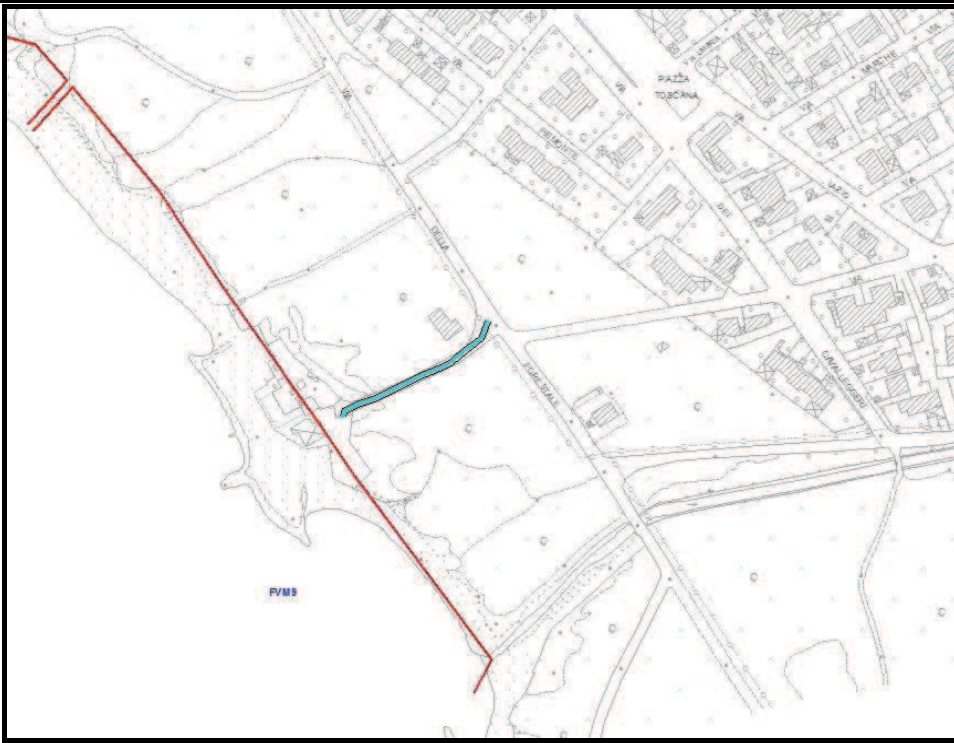




RILEVAMENTO ACCESSO AL DEMANIO MARITTIMO

Accesso al bagno "La Conchiglia"

Tipo percorso	Carrabile	Grado accessibilità	Accesso facile
Frazione	Vada	Ubicazione	Loc. Mazzanta
Descrizione	Si accede allo stabilimento balneare "La Conchiglia" da via della Forestale oltrepassando una sbarra chiusa con possibilità di passaggio pedonale e ciclabile. E' possibile parcheggiare nelle strade e parcheggi limitrofi alla pineta.		



Legenda:

-  **Delimitazione Demanio Marittimo**
-  **Accesso Demanio Marittimo descritto nella scheda**

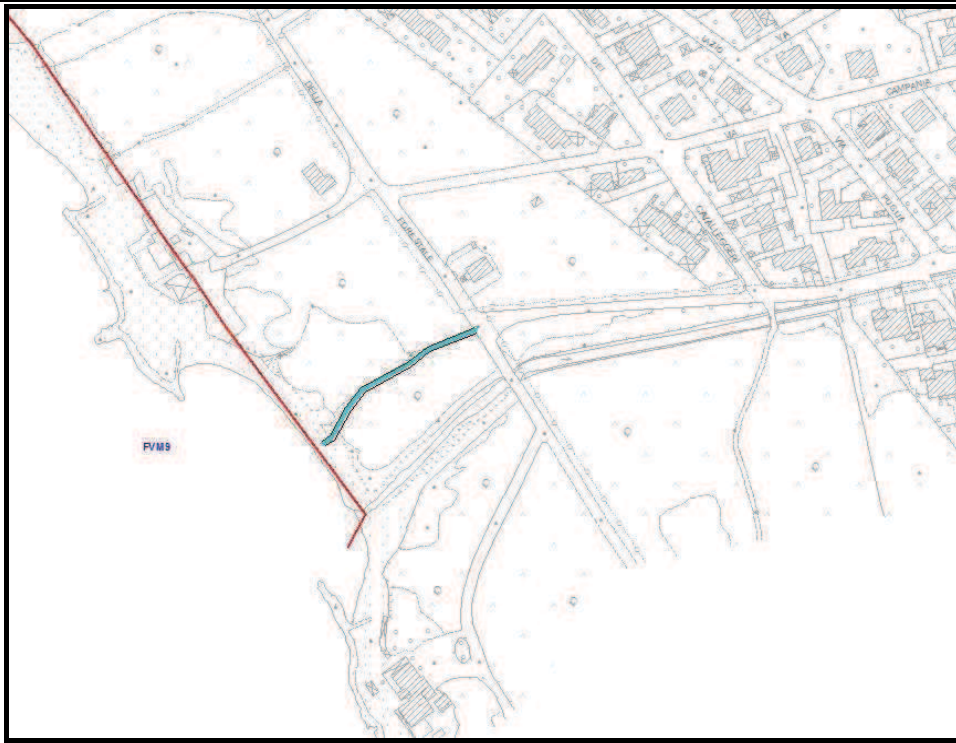




RILEVAMENTO ACCESSO AL DEMANIO MARITTIMO

Accesso a spiaggia libera

Tipo percorso	Ciclabile	Grado accessibilità	Accesso facile
Frazione	Vada	Ubicazione	Loc. Mazzanta
Descrizione	Si accede alla spiaggia libera da via della Pineta, attraverso un percorso in terra battuta, delimitato da steccato. Il percorso risulta agevole ai disabili. E' possibile parcheggiare nelle strade e parcheggi limitrofi alla pineta.		



Legenda:

-  **Delimitazione Demanio Marittimo**
-  **Accesso Demanio Marittimo descritto nella scheda**



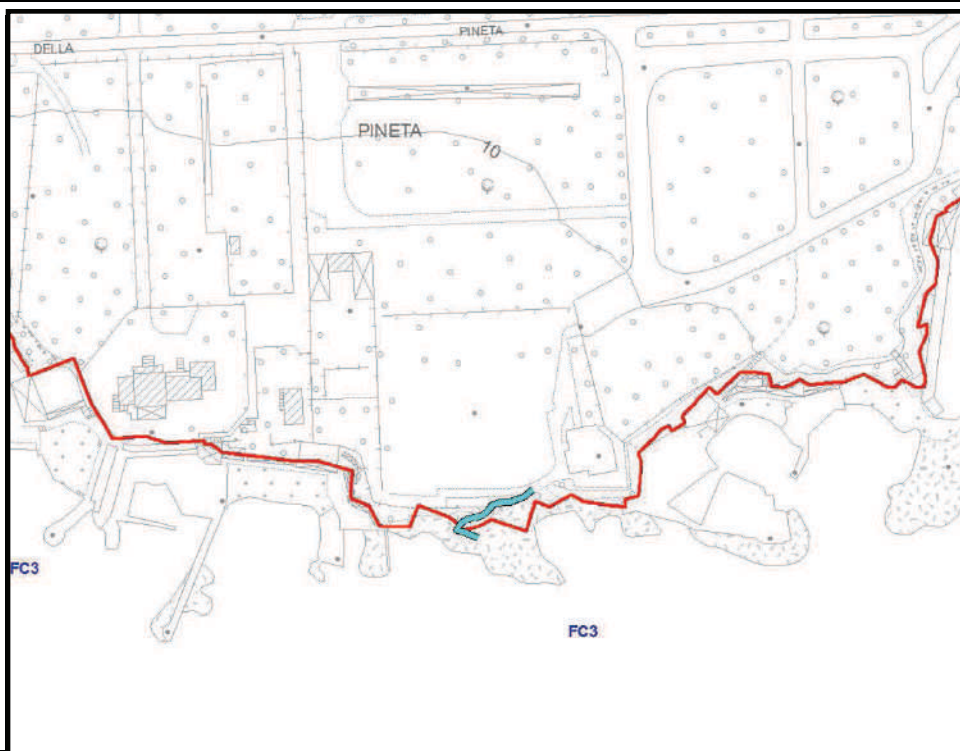


RILEVAMENTO ACCESSO AL DEMANIO MARITTIMO

Accesso al tratto di costa nei pressi de “Il Cardellino”

Tipo percorso	Pedonale	Grado accessibilità	Accesso medio
Frazione	Castiglioncello	Ubicazione	Pineta Marradi

Descrizione Si accede al tratto di costa dal solarium de “Il Cardellino”, tramite un accesso pedonale costituito da rampa in cemento armato pavimentata da lastre di quarzo arenaria, illuminata da segna passi sul muro laterale basso, che termina con un pianerottolo delimitato da un parapetto in vetro e da un secondo tratto composto da una scalinata ricavata nella parete rocciosa che delimita la spiaggia, con utilizzo di legno e acciaio. Il passaggio, essendo costituito da scale, non è consentito ai disabili.



Legenda:

- Delimitazione Demanio Marittimo
- Accesso Demanio Marittimo descritto nella scheda

