

APRILE 2019




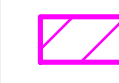

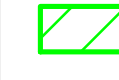

# RIR-INV 1


INVILUPPO DELLE AREE DI DANNO IN  
FUNZIONE DELLE CATEGORIE  
TERRITORIALI SU BASE CARTOGRAFICA  
TECNICA - ROSIGNANO SOLVAY

SCALA 1:10.000

## LEGENDA

### AREEE DI DANNO - CATEGORIE TERRITORIALI

-  EF
-  DEF
-  CDEF
-  BCDEF
-  ABCDEF

 Limite di copertura tra CTR in scala 1:2.000 e CTR in scala 1:10.000

