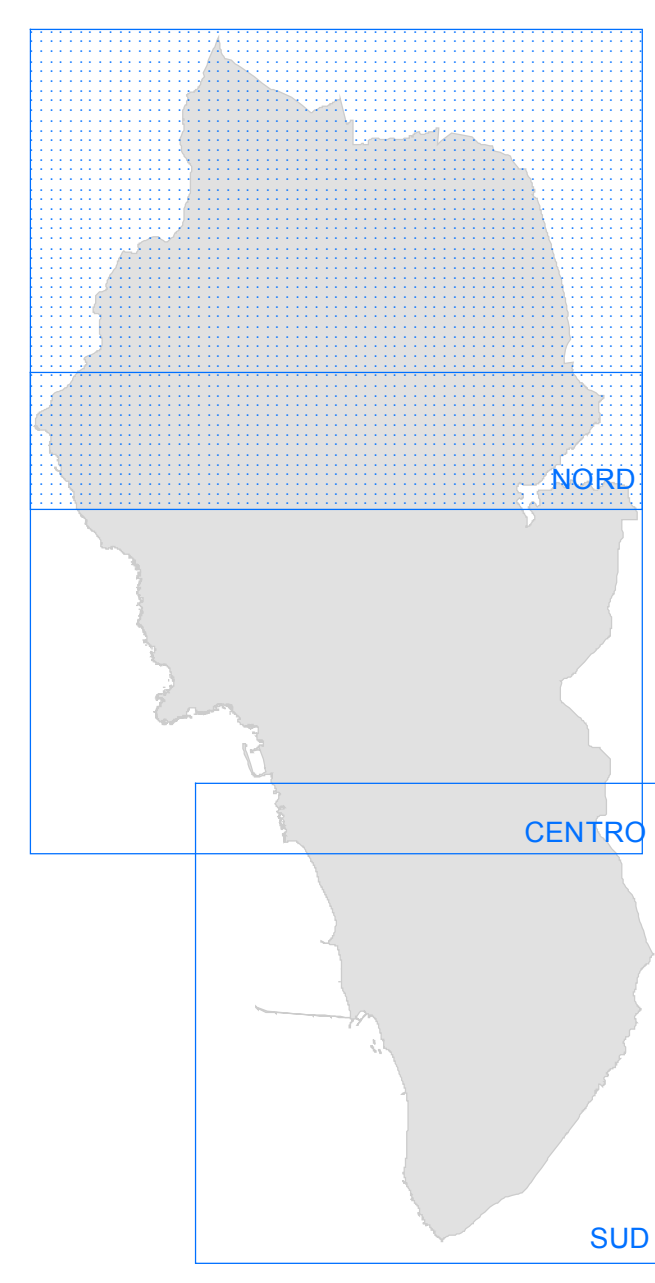







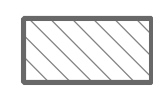
COMUNE DI ROSIGNANO M. MO
PROVINCIA DI LIVORNO

Sindaco: Alessandro Fiorati
Assessorato alla Programmazione del Territorio, Demosia, Manutenzione, Maglieria, Pisci
Direttore del Settore Programmazione e Sviluppo del territorio: Arianna Innocenti
Responsabile del procedimento e dell'U.O. pianificazione: Barbara Miccinesi
Geniale della cartografia: Daniela Fiorucci



FEBBRAIO 2019

I TERRITORI COPERTI DA FORESTA E DA BOSCHI
(Aree tutelate per legge D.Lgs. 22 gennaio 2004 n. 42, art. 142 c.1, lettera g)
Confronto perimetrazione aree boscate PIT/PPR e proposta Piano Operativo
NORD SCALA 1:10.000

- Legenda**
-  Confine comunale
 -  Territorio coperto da foresta e bosco (art. 142, c. 1, lettera g) da Piano Operativo
 -  Territori coperti da foreste e da boschi (art. 142, c. 1, lettera g) da PIT con valenza di Piano Paesaggistico rev. ott. 2018
 -  Individuazione del perimetro del territorio urbanizzato da Piano Operativo.

