NOTE: La quota 0.00 si riferisce alla quota assoluta + 16.41

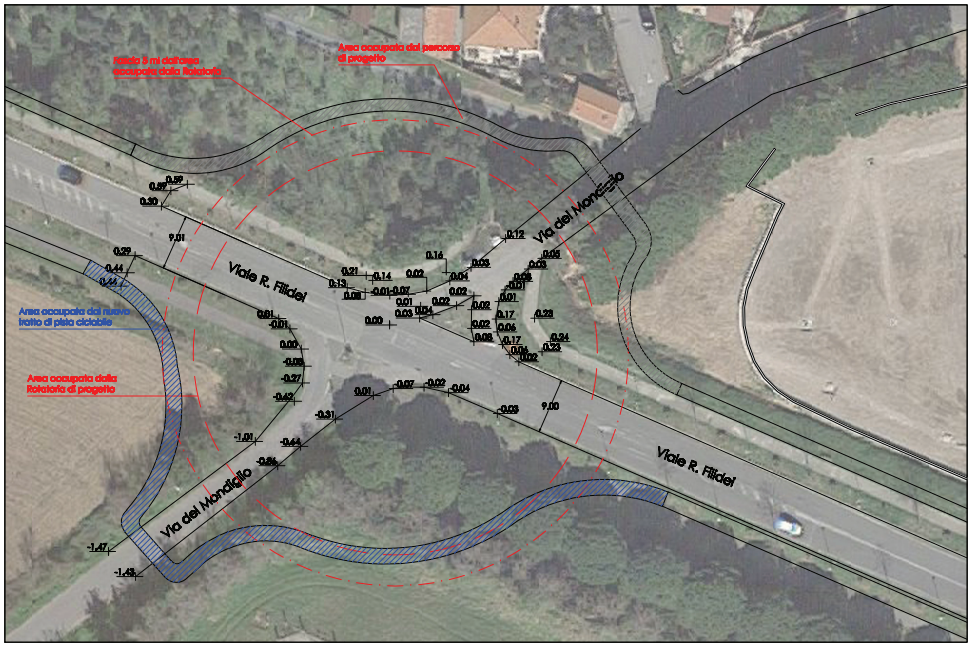

Rilievo Altimetrico dell'area di progetto con fotoserimento scala 1:500

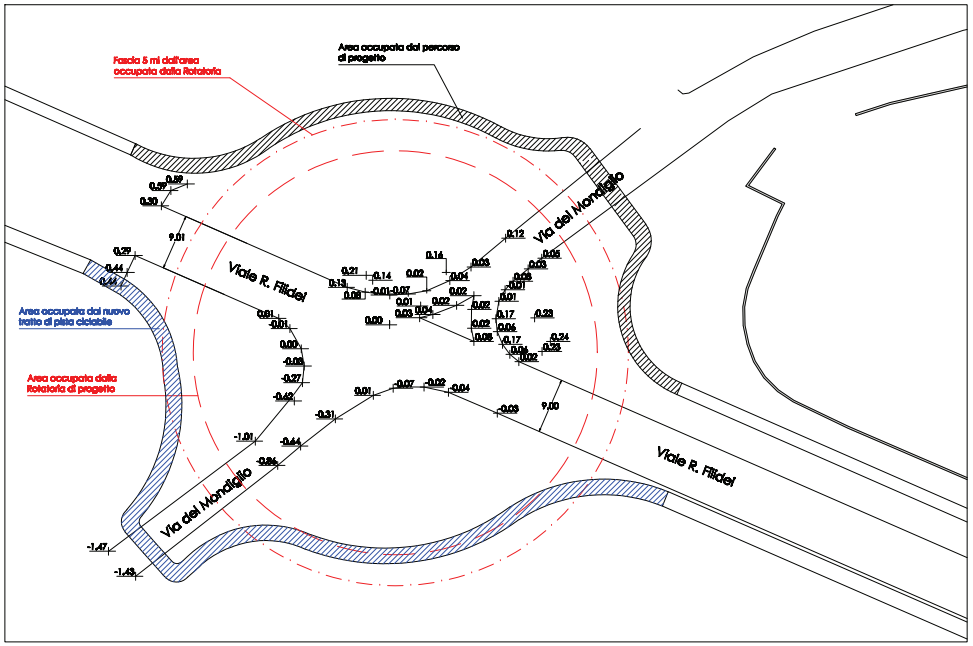

Rilievo Altimetrico dell'area di progetto scala 1:500

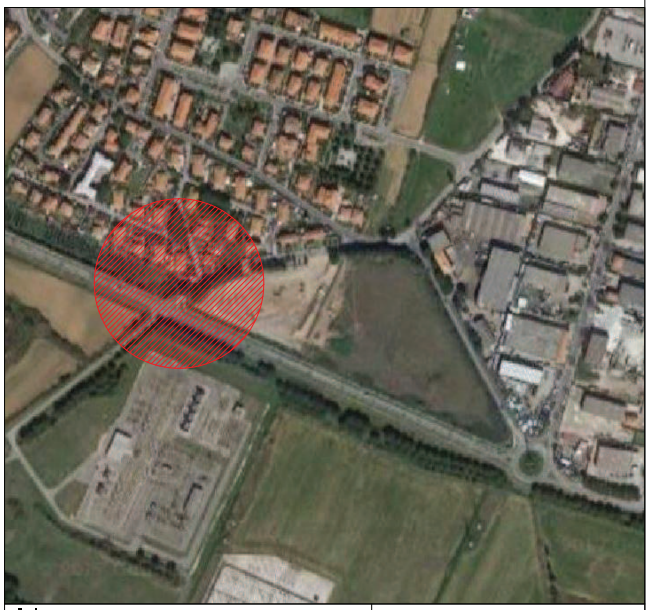

cliente	Building srl MD Tirrenica srl
località	Rosignano
oggetto	Variante al Planivolumetrico
tavola	03
designatore	AL
contenuto tavola	Rilievo altimetrico dell'area dove verrà realizzata la Rotatoria Definitiva — scala 1:500
Progettista	Dott. Ing. Roberto CANESSA
anno	17
formato	A1
disegno Nr.	1330_VP1003 REV.1
note	

QUESTO DOCUMENTO È DI PROPRIETÀ DELLO STUDIO ASSOCIATO CEC SRL E NON PUÒ ESSERE RIPRODOTTO, COPIATO O MOSTRATO A TERZI, NÉ USATO PER NESSUN SCOPO DIVERSO DA QUELLO PER IL QUALE È STATO SPECIFICATAMENTE FORNITO SENZA PREVIA AUTORIZZAZIONE SCRITTA DELLO STUDIO.
This document is CEC's property and it shall neither reproduced, copied, disclosed to others, nor used for any purpose other than for which it is specifically furnished without the prior written consent of CEC srl.