


- LEGENDA**
- Classe di pericolosità geologica
- G1 - pericolosità bassa
 - G2 - pericolosità media
 - G3* - pericolosità medio-elevata
 - G3 - pericolosità elevata
 - G4 - pericolosità molto elevata



Comune di Rosignano M.mo
Provincia di Livorno

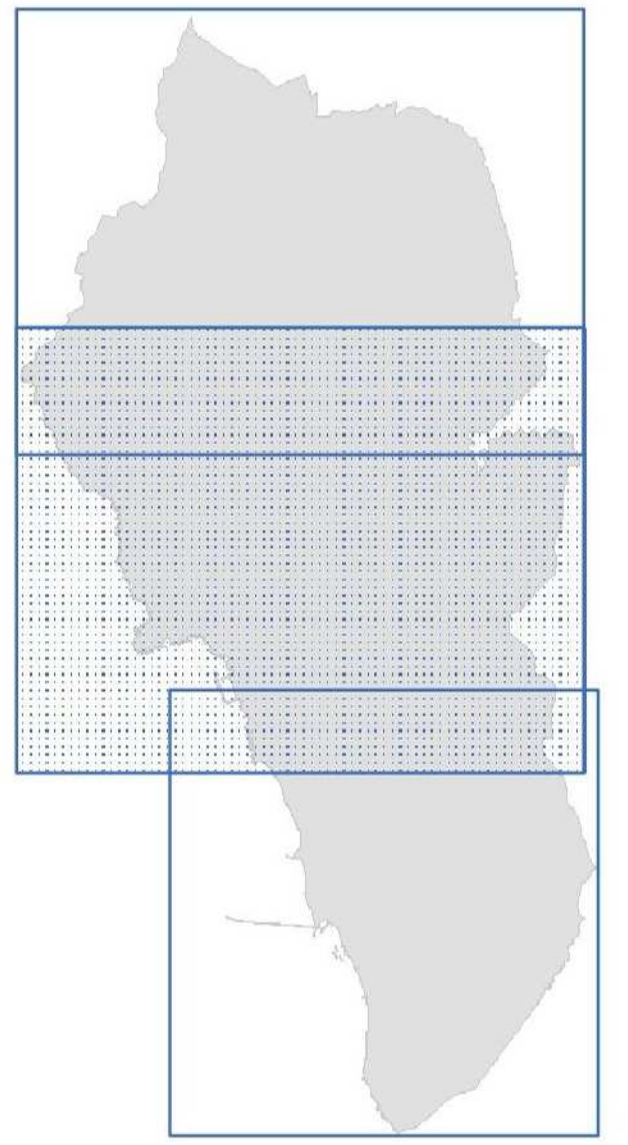
Sindaco: Alessandro Fasini
Assessore alla Programmazione del Territorio, Demanio e Patrimonio: Margherita Pia
Direttore del Settore Programmazione e Sviluppo del territorio: Andrea Innocenzi
Responsabile del procedimento e dell'U.O. pianificatoria: Stefano Mazzoni
Gestore della comunicazione: Davide Finocchiaro


Studi idrogeologici: Dott. Agr. Paolo Ganti
collaboratori:
Dott. Ing. Alessandro Bonoli
Dott. Ing. Flaminia Ganti
Dott. Ing. Silvia Ferrarini

Studi ambientali: Dott. Arch. Michela Chini
collaboratori:
Dott. Ing. Giacomo Rossi
Dott. Ing. Maria Virginia

Studi geologici: GEOTECNO Studio Associato
Dott. Ing. Luciano Luciani
Dott. Ing. Marco Ricci
CHIMERE ASSOCIATI Ingegneri
Dott. Ing. Raimondo
Dott. Ing. Luigi Ripanti
Dott. Ing. Alessandro Berti

Studi urbanistici: Città e Ambiente
Dott. Ing. Raimondo
Dott. Ing. Luigi Ripanti
Dott. Ing. Alessandro Berti





CARTA DELLA PERICOLOSITA' GEOLOGICA

SCALA 1:10.000

