COMUNE DI ROSIGNANO M.MO
PROVINCIA DI LIVORNO

Sindaco - Alessandro Franchi
Assessore alla Programmazione del Territorio, Demanio Marittimo - Margherita Fei
Responsabile del procedimento e dell'U.O. Urbanistica - Stefano Benvenuti
Responsabile del procedimento e dell'U.O. pianificazione - Stefano Benvenuti
Garante della comunicazione - Stefania Bonaccorsi
Consulenza - Geasoc s.r.l. - Gian Andrea Mario
Collaborazioni - Geo Fausto Capecci Sbrr - anna Migliorini

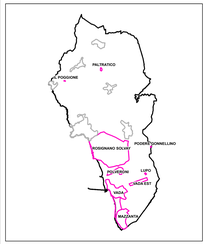

FEBBRAIO 2017

Pr **MS 5b**

CARTA DELLE MICROZONE OMOGENEE IN PROSPETTIVA SISMICA

scala 1:5.000

Legenda

Zone stabili

- 1001 Lapideo

Zone stabili suscettibili di amplificazioni locali

- 2001 Zona 1
- 2002 Zona 2
- 2003 Zona 3
- 2004 Zona 4
- 2005 Zona 5
- 2006 Zona 6
- 2007 Zona 7
- 2008 Zona 8
- 2009 Zona 9
- 2010 Zona 10
- 2011 Zona 11
- 2012 Zona 12
- 2013 Zona 13
- 2014 Zona 14
- 2015 Zona 15
- 2016 Zona 16
- 2017 Zona 17
- 2018 Zona 18
- 2019 Zona 19
- 2020 Zona 20
- 2021 Zona 21
- 2022 Zona 22
- 2023 Zona 23
- 2024 Zona 24
- 2025 Zona 25
- 2026 Zona 26
- 2027 Zona 27
- 2028 Zona 28
- 2029 Zona 29
- 2030 Zona 30
- 2031 Zona 31
- 2032 Zona 32
- 2033 Zona 33
- 2034 Zona 34
- 2035 Zona 35
- 2036 Zona 36
- 2037 Zona 37
- 2038 Zona 38
- 2039 Zona 39
- 2040 Zona 40
- 2041 Zona 41
- 2042 Zona 42
- 2043 Zona 43
- 2044 Zona 44
- 2045 Zona 45
- 2046 Zona 46
- 2047 Zona 47
- 2048 Zona 48
- 2049 Zona 49
- 2050 Zona 50

Zone di attenzione per instabilità

- ZAIO Zona di attenzione per sovrapposizione di Instabilità Differenti
- ZALQ Zona di attenzione per Liquefazione - Zona 19
- ZALQ Zona di attenzione per Liquefazione - Zona 20
- ZALQ Zona di attenzione per Liquefazione - Zona 31
- ZALQ Zona di attenzione per Liquefazione - Zona 33
- ZALQ Zona di attenzione per Liquefazione - Zona 34
- ZALQ Zona di attenzione per Liquefazione - Zona 36
- ZALQ Zona di attenzione per Liquefazione - Zona 37
- ZALQ Zona di attenzione per Liquefazione - Zona 41
- ZALQ Zona di attenzione per Liquefazione - Zona 42
- ZALQ Zona di attenzione per Liquefazione - Zona 43
- ZALQ Zona di attenzione per Liquefazione - Zona 44
- ZALQ Zona di attenzione per Liquefazione - Zona 46
- ZALQ Zona di attenzione per Liquefazione - Zona 47
- ZALQ Zona di attenzione per Liquefazione - Zona 48
- ZALQ Zona di attenzione per Liquefazione - Zona 49
- ZAFR - Zona di attenzione per Instabilità di versante - Zona 1
- ZAFR - Zona di attenzione per Instabilità di versante - Zona 2
- ZAFR - Zona di attenzione per Instabilità di versante - Zona 3
- ZAFR - Zona di attenzione per Instabilità di versante - Zona 4
- ZAFR - Zona di attenzione per Instabilità di versante - Zona 6
- ZAFR - Zona di attenzione per Instabilità di versante - Zona 7
- ZAFR - Zona di attenzione per Instabilità di versante - Zona 8
- ZAFR - Zona di attenzione per Instabilità di versante - Zona 9
- ZAFR - Zona di attenzione per Instabilità di versante - Zona 10
- ZAFR - Zona di attenzione per Instabilità di versante - Zona 11
- ZAFR - Zona di attenzione per Instabilità di versante - Zona 12
- ZAFR - Zona di attenzione per Instabilità di versante - Zona 14
- ZAFR - Zona di attenzione per Instabilità di versante - Zona 15
- ZAFR - Zona di attenzione per Instabilità di versante - Zona 16
- ZAFR - Zona di attenzione per Instabilità di versante - Zona 17
- ZAFR - Zona di attenzione per Instabilità di versante - Zona 18
- ZAFR - Zona di attenzione per Instabilità di versante - Zona 19
- ZAFR - Zona di attenzione per Instabilità di versante - Zona 20
- ZAFR - Zona di attenzione per Instabilità di versante - Zona 21
- ZAFR - Zona di attenzione per Instabilità di versante - Zona 23
- ZAFR - Zona di attenzione per Instabilità di versante - Zona 24
- ZAFR - Zona di attenzione per Instabilità di versante - Zona 25
- ZAFR - Zona di attenzione per Instabilità di versante - Zona 26
- ZAFR - Zona di attenzione per Instabilità di versante - Zona 27
- ZAFR - Zona di attenzione per Instabilità di versante - Zona 28
- ZAFR - Zona di attenzione per Instabilità di versante - Zona 31
- ZAFR - Zona di attenzione per Instabilità di versante - Zona 32
- ZAFR - Zona di attenzione per Instabilità di versante - Zona 36
- ZAFR - Zona di attenzione per Instabilità di versante - Zona 38
- ZAFR - Zona di attenzione per Instabilità di versante - Zona 39
- ZAFR - Zona di attenzione per Instabilità di versante - Zona 41

Forme di superficie e sepolte

- Faglia dentrica
- Punti di misura di rumore ambientale con indicazione del valore di f0
- Aree microzonazione sismica
- Limite Comunale

0 100 200 400 m

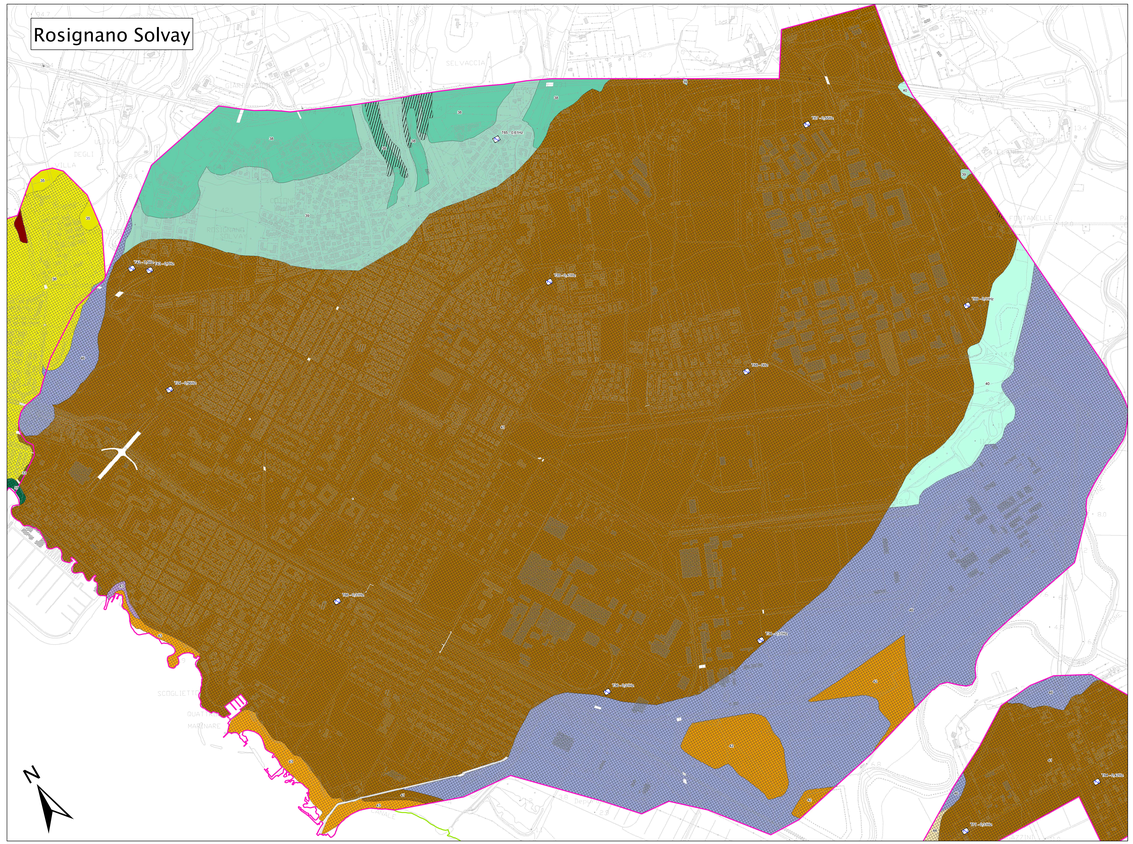

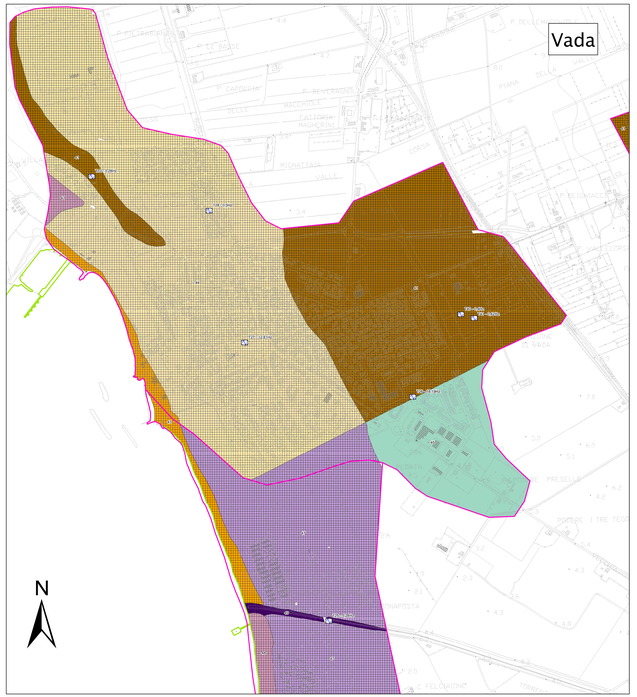

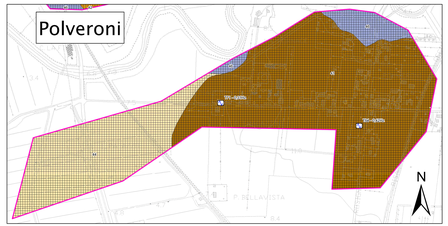

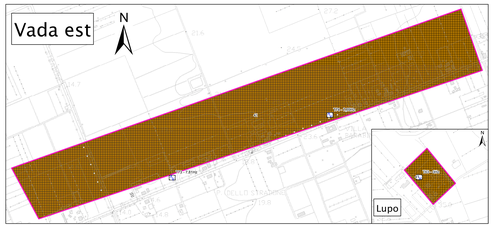

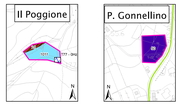

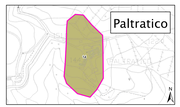

Colonne statigrafiche