

**PIANO OPERATIVO**

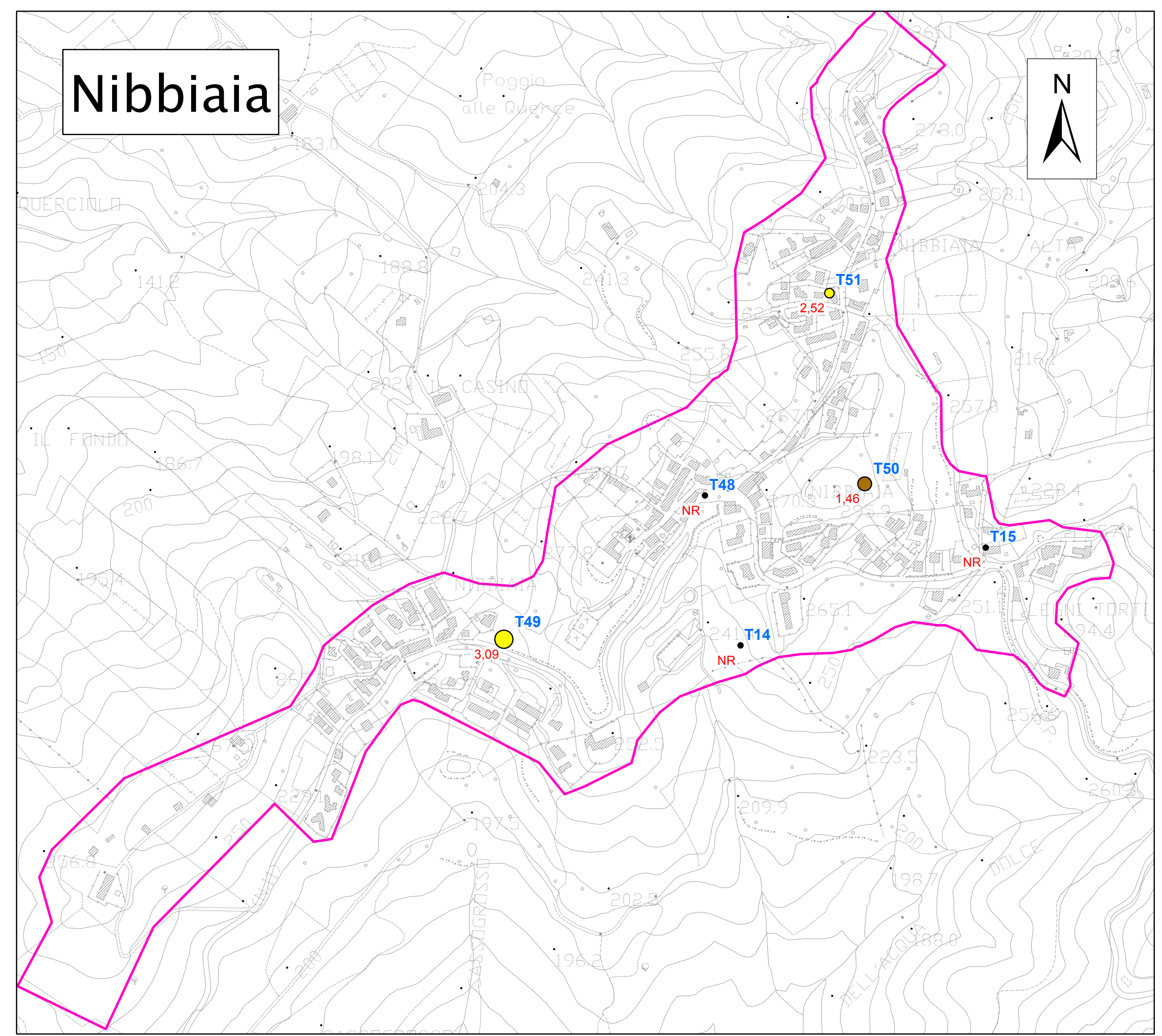
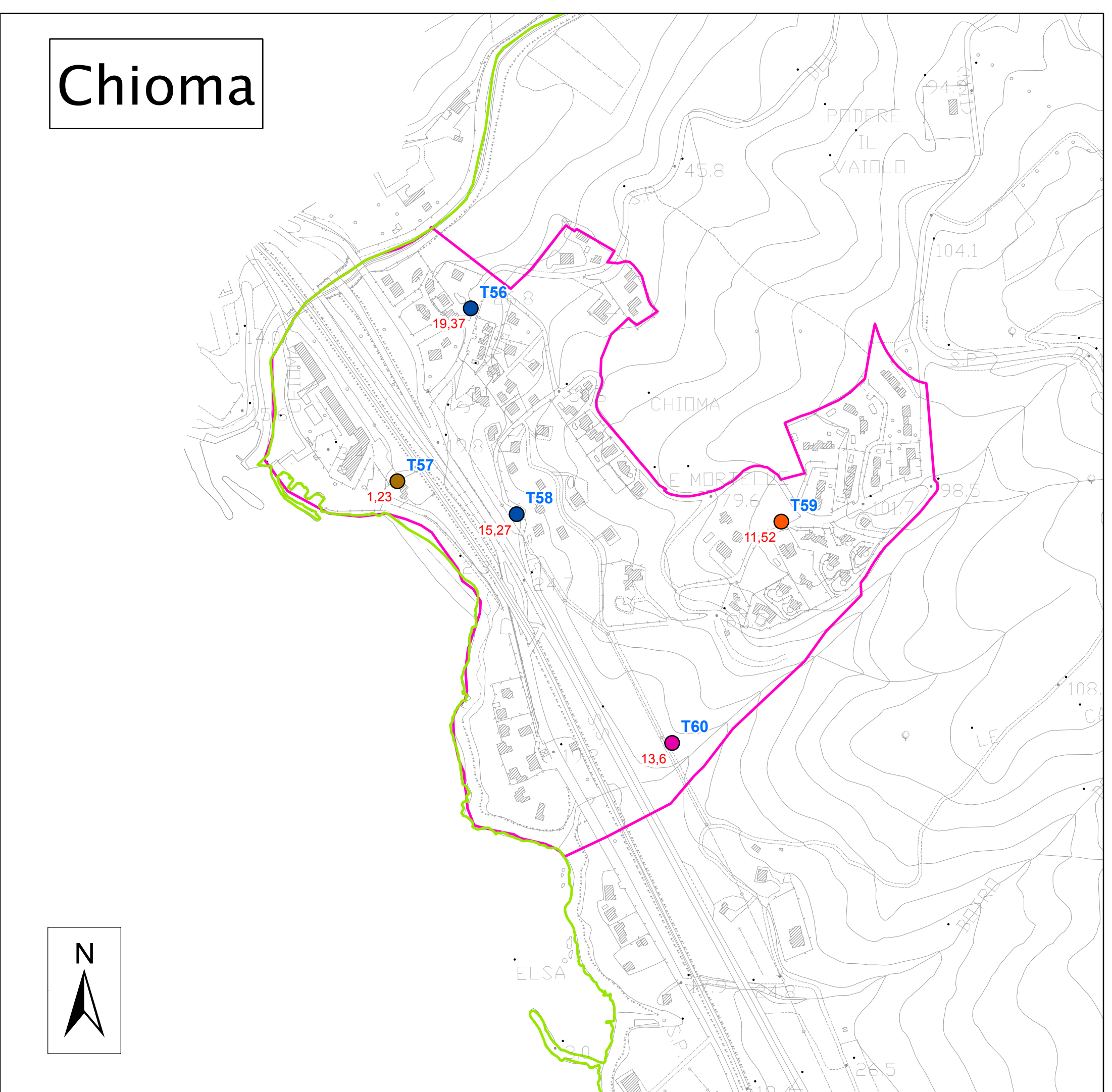
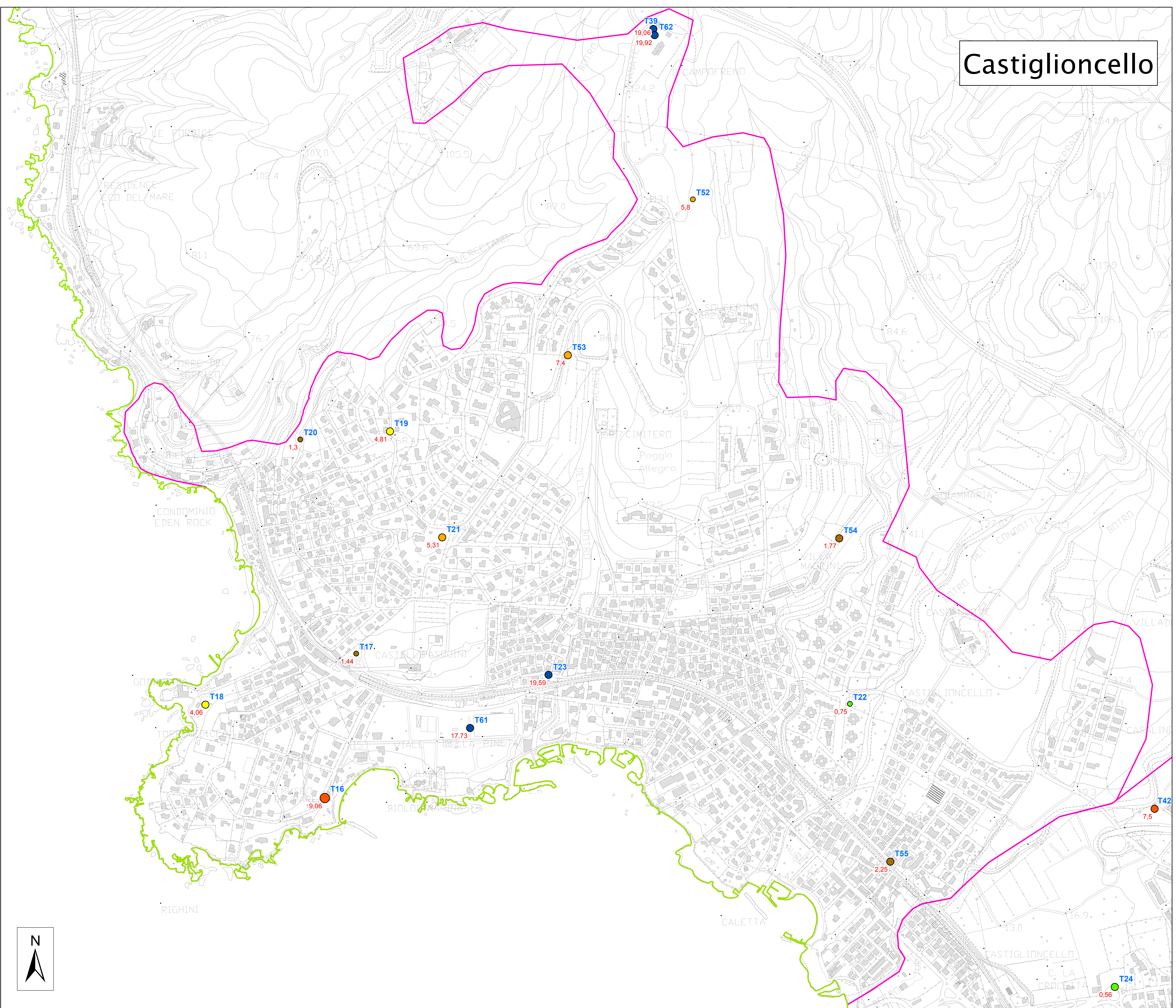
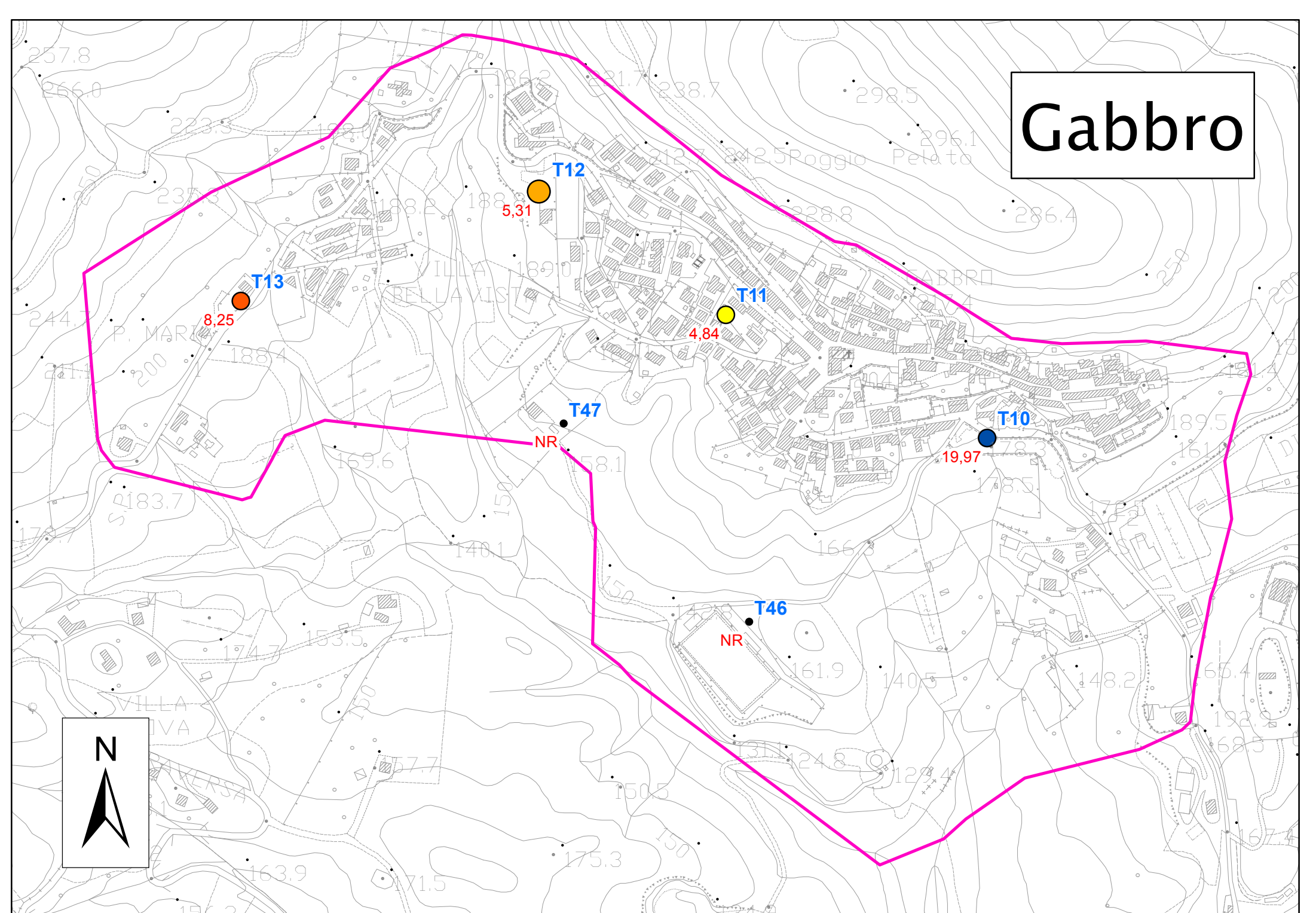
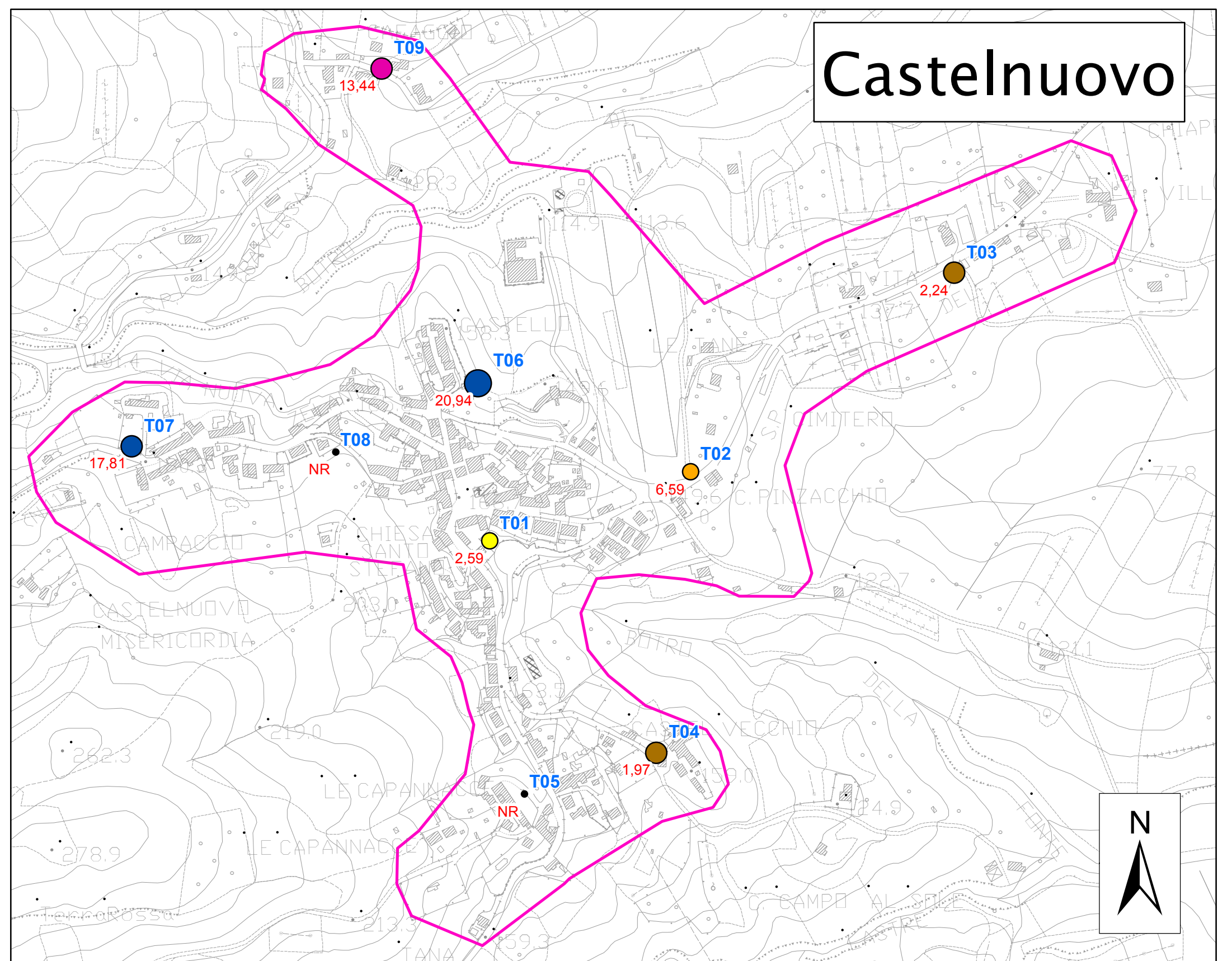
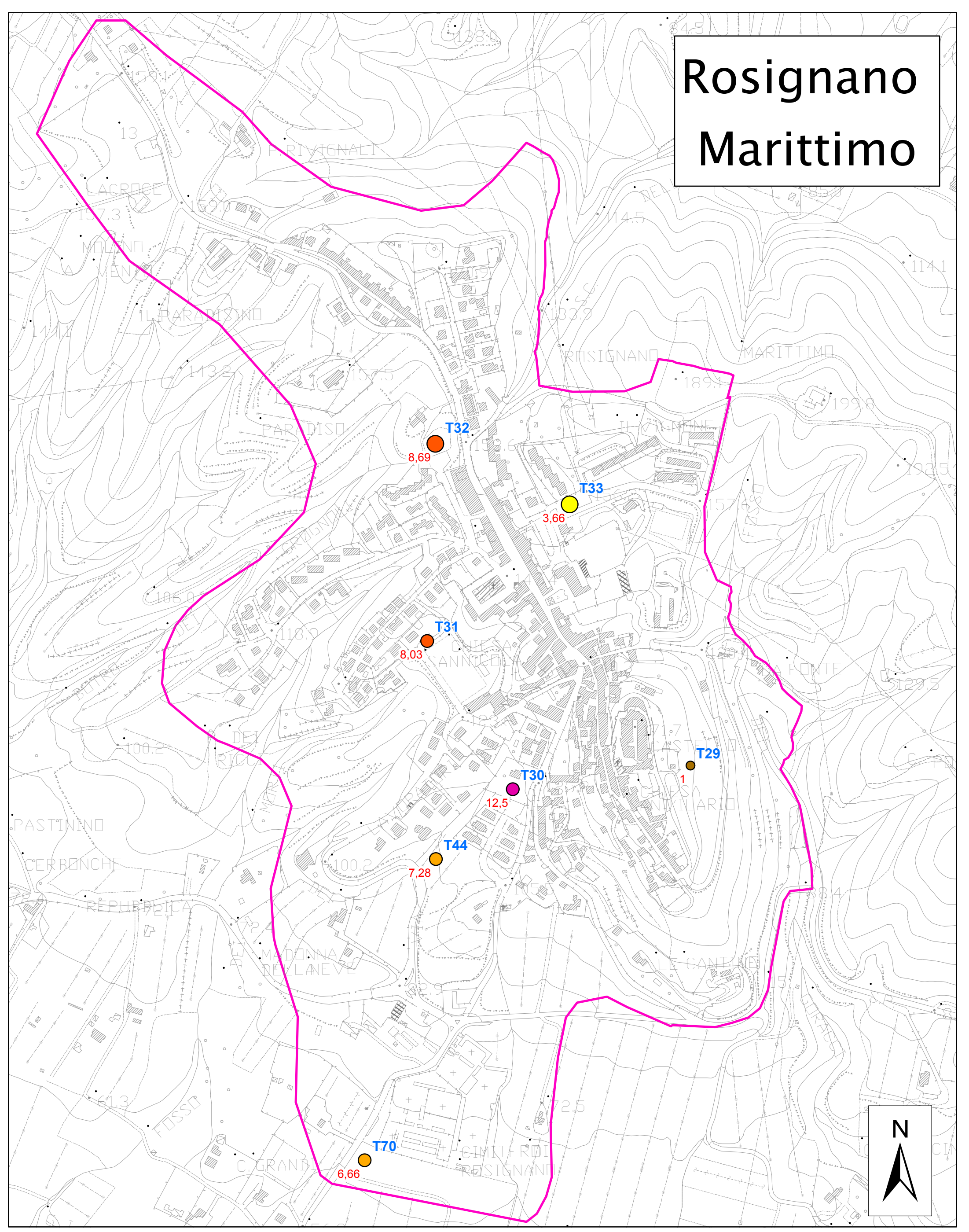
COMUNE DI ROSIGNANO M.MO  
PROVINCIA DI LIVORNO

Assessorato alla Programmazione del Territorio, Demanio Marittimo, Urbanistica PaS  
Direttore del Settore Programmazione e Sviluppo del territorio: **Anna Maria Innocenti**  
Responsabile del procedimento e dell'U.C. Urbanizzazioni: **Giuliana Mancini**  
Garante della comunicazione: **Giuliana Mancini**  
Segretario: **Giuliana Mancini**  
Collaboratori: **Geol. Fausto Caporci Geol. Jerry Migliorini**

FEBBRAIO 2017

**Pr MS 4a** CARTA DELLE FREQUENZE

scala 1:5.000



#### Legenda

**Frequenza fondamentale (f0)**

- nessuna risonanza
- 0.1 Hz <= f0 < 0.5 Hz
- 0.5 Hz <= f0 < 1.0 Hz
- 1.0 Hz <= f0 < 2.5 Hz
- 2.5 Hz <= f0 < 5.0 Hz
- 5.0 Hz <= f0 < 7.5 Hz
- 7.5 Hz <= f0 < 10.0 Hz
- 10.0 Hz <= f0 < 15.0 Hz
- 15.0 Hz <= f0 < 20.0 Hz

**Ampiezza del picco (A0)**

- nessuna risonanza
- 1.1 <= A0 < 2.0
- 2.0 <= A0 < 3.0
- 3.0 <= A0 < 5.0
- 5.0 <= A0

Area microzonazione sismica  
Limite comunale