

RILIEVO ALTIMETRICO

Scala 1:500

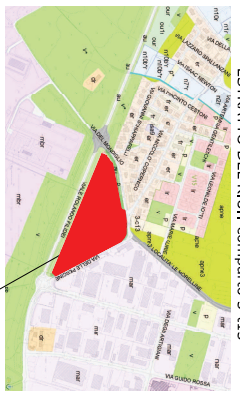

COMUNE DI ROSIGNANO MARO (LU)		P.UB. 46/1	
Progetto: Sp. Edilizia S.14	Tavola: 1	Nuovo regolamento di zona a	
Via Sallustiana n° 9	Rilievo: stato attuale	distribuzione commerciale -	
Rosignano Salsola (LU)	Utilizzazione su:	distribuzione - servizi - area S.14 S.L.U.	
	- estratti del R.U.		
Scala: 1:500	- estratto catastale		
Rosignano S. - ottobre 2014		PIANQUADRANTICO	
Titolo: "Protezione e recupero vincenti" - Regolamento S. S.14			
Aut. di concessione: 10/04/2014			

Centro Progettazioni

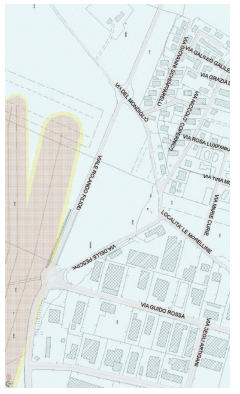
Incaricati:

LEGENDA

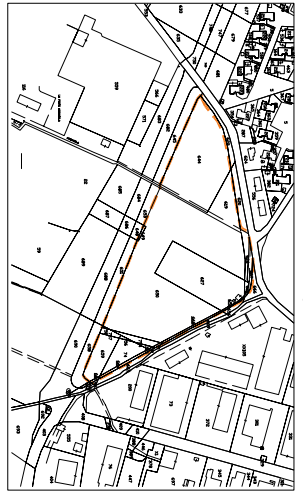
	Perimetrazione comparto
	Curve di livello ad equidistanza 1 metro
	Punti rilevati
	Fasce (identificazioni catastali)
	Fasce (identificazioni da rilievo)



ESTRATTO DEL R.U.: comparto 3-113



ESTRATTO DEL R.U.: vincoli



ESTRATTO CATASTALE foglio 86

