SEZIONE Y''-Y'' VERDE PUBBLICO

scala 1:100

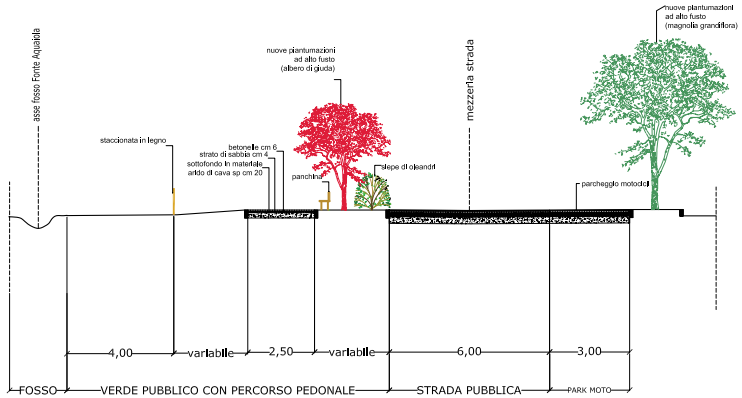

PARTICOLARE 1 - Strade e parcheggi pubblici

scala 1:250

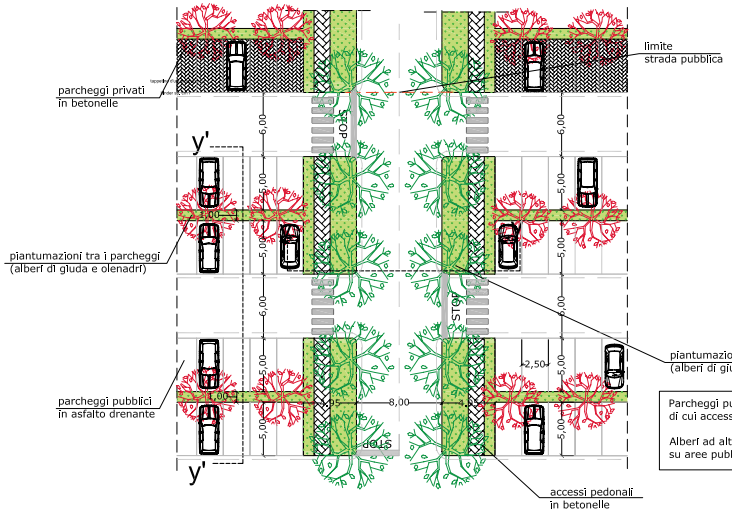

Parcheggi pubblici n.135
di cui accessibili n.5

Alberi ad alto fusto
su aree pubbliche n.53

COMUNE di ROSIGNANO M.mo (LI)		Oggetto: Prot. 4861
Soc. Building S.r.l.	Tavola : 2/B QUATER - Strade e parcheggi pubblici - Verde pubblico SUB COMPARTO B	Nuovo insediamento in area a destinazione commerciale - direzionale - servizi - area 3t-13 R.U. PROGETTO DEFINITIVO OPERE PUBBLICHE (STANDARD) - INTEGRAZIONE 4
Scala 1:1000, 1:500: 1:250, 1:100		
Rosignano S., APRILE 2015		
Tel. 0586-793299-Zona Artigianale"Morelline2", Rosignano S. -Li-		
Centro Progettazioni		SP
I progettisti:		

Per il progetto del profilo stradale vedasi tav 4/B

Per il calcolo della pavimentazione stradale vedasi relazione specialistica

LEGENDA

- Perimetrazione comparto 3–t13
- Divisione in lotti funzionali (A–B–C)
- Strada pubblica di progetto (lotto B) su aree da cedere al Comune
- Strada pubblica di progetto (lotto C) che deve essere realizzata prima o contestualmente alla strada lotto B
- Verde pubblico di progetto su aree da cedere al Comune (vedi tav.4 planivolumetrico)

PLANIMETRIA GENERALE - LOTTO B

scala 1:500

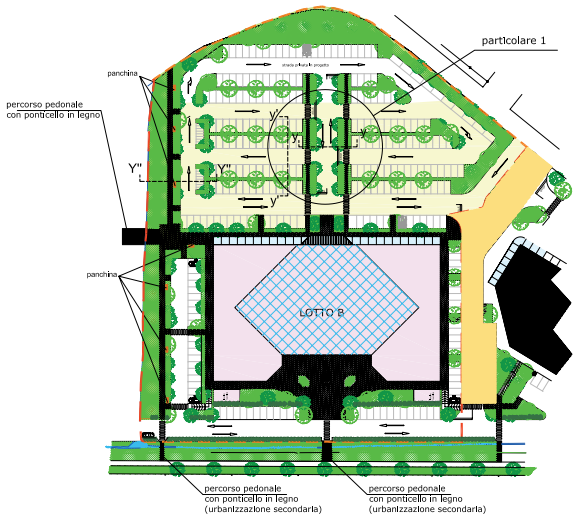

SEZIONE Y'-Y' PARCHEGGI PUBBLICI

scala 1:100

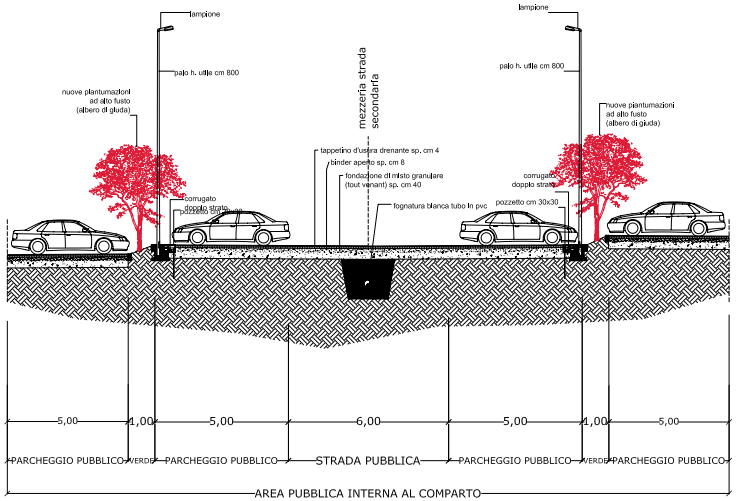

SEZIONE Y-Y STRADA PUBBLICA
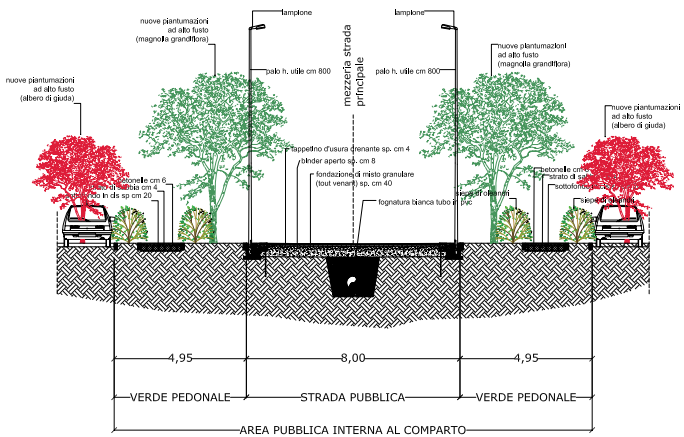
SCALA 1:100