



















Zone ed Ambiti
del Piano di Utilizzo del Demanio Marittimo

-  Demanio Marittimo
-  Proposta di Variante Demanio
- Zone ed Ambiti del Piano di Utilizzo del Demanio Marittimo
-  Zona delle Scogliere - FS
 -  FS1
-  Zona di Castiglioncello e Caletta
 -  FC1
 -  FC2
-  Zona del Porto Turistico - FPT
-  Zona di Rosignano Solvay - FRS
 -  FRS1
 -  FRS2
 -  FRS3
-  Zona di Pietrabbianca - FPP
 -  FPP1
 -  FPP2
 -  FPP3
 -  FPP4
 -  FPP5
 -  FPP6
 -  FPP7
-  Zona del Porto Industriale - FPI
-  Zona di Vada e Mazzanta - FVM
 -  FVMB
 -  FVM1
 -  FVM10
 -  FVM11
 -  FVM12
 -  FVM13
 -  FVM14
 -  FVM2
 -  FVM3
 -  FVM4
 -  FVM5
 -  FVM6
 -  FVM7
 -  FVM8
 -  FVM9
-  Zona del Faro e del Mare territoriale - FMT
 -  FMT1
 -  FMT2
 -  FMT3
 -  FMT4
 -  FMT5
 -  FMT6
 -  FMT7
-  Ambiti interessati dal P.Particolareggiato Chioma Castiglioncello