



**COMUNE DI ROSIGNANO MARITTIMO**  
(Provincia di Livorno)

# Regolamento Urbanistico

## Quadro conoscitivo

### Componente Demanio Marittimo

**“Censimento degli accessi  
al Demanio Marittimo”**

**Allegato D**







**RILEVAMENTO ACCESSI AL DEMANIO MARITTIMO**

*Accesso al bagno "Porticciolo del Chioma  
ed alla spiaggia pubblica*

**N° percorso**

1Ch

**Tipo percorso**

Carrabile


**Ubicazione**

Loc. Chioma

**Grado accessibilità**

Accesso difficile

**Foto**






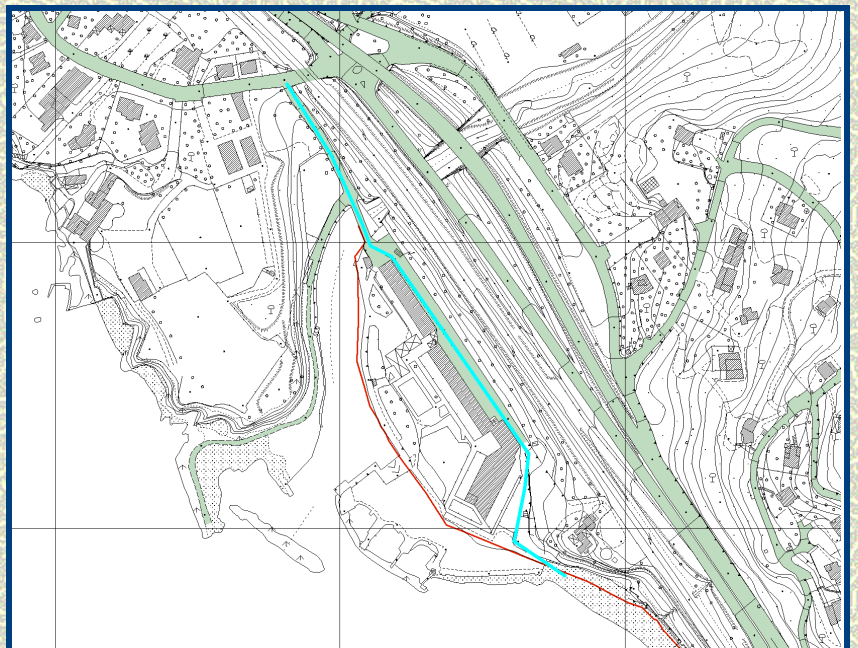
**Descrizione**

Si accede al bagno "Porticciolo del Chioma" ed alla spiaggia pubblica da via Puccini in loc. Quercianella percorrendo la strada privata fino alla sbarra del condominio omonimo. Per accedere alla spiaggia dello stabilimento balneare si percorre la parte che costeggia il porticciolo, mentre per raggiungere la spiaggia pubblica si prosegue verso il parcheggio del condominio, per poi immettersi in un percorso pedonale, con scale, delimitato da una rete, che permette l'accesso a tale spiaggia. Il parcheggio è pubblico, a pagamento, con possibilità di sosta anche per i portatori di handicap con un posto gratuito. Considerando che il passaggio dal parcheggio a tale spiaggia è costituito da scale, l'accesso non è quindi consentito ai portatori di handicap.

**Cartografia**

**Legenda**

-  Delimitazione Demanio Marittimo
-  Accessi Demanio Marittimo
-  Accesso Demanio Marittimo descritto nella scheda



**Proposte  
intervento di  
miglioramento**

Considerando la possibilità di parcheggio ai portatori di handicap, sarebbe altresì opportuno che venisse consentito il passaggio anche alla spiaggia, anche se difficilmente attuabile.





**RILEVAMENTO ACCESSI AL DEMANIO MARITTIMO**

*Accesso a spiaggia libera Loc. Fortullino*

**N° percorso**

4Ch

**Tipo percorso**

Carrabile

**Ubicazione**

Loc. Chioma - Fortullino

**Grado accessibilità**

Accesso facile

**Foto**



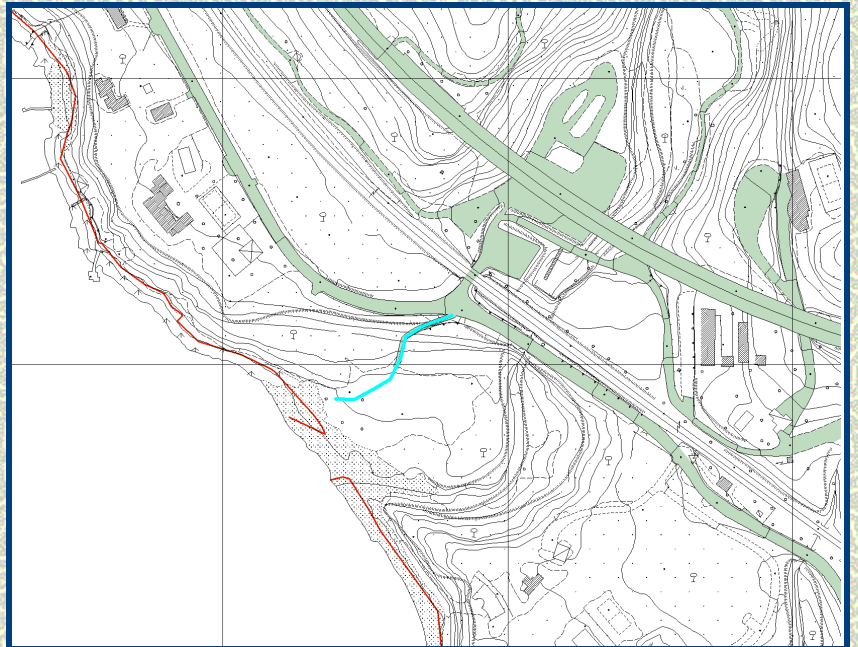
**Descrizione**

Si accede alla spiaggia libera dalla vecchia S.S. n. 1 Aurelia. Non è consentito raggiungere la spiaggia con le auto seppur l'accesso risulti carrabile. Tale accesso risulta agevole anche per i portatori di handicap.

**Cartografia**

**Legenda**

-  Delimitazione Demanio Marittimo
-  Accessi Demanio Marittimo
-  Accesso Demanio Marittimo descritto nella scheda



**Proposte intervento di miglioramento**

Empty box for improvement proposals.





**RILEVAMENTO ACCESSI AL DEMANIO MARITTIMO**

*Accesso al bagno "La Conchiglia"*

**N° percorso**

2M

**Tipo percorso**

Carrabile

**Ubicazione**

Loc. Mazzanta

**Grado accessibilità**

Accesso facile

**Foto**






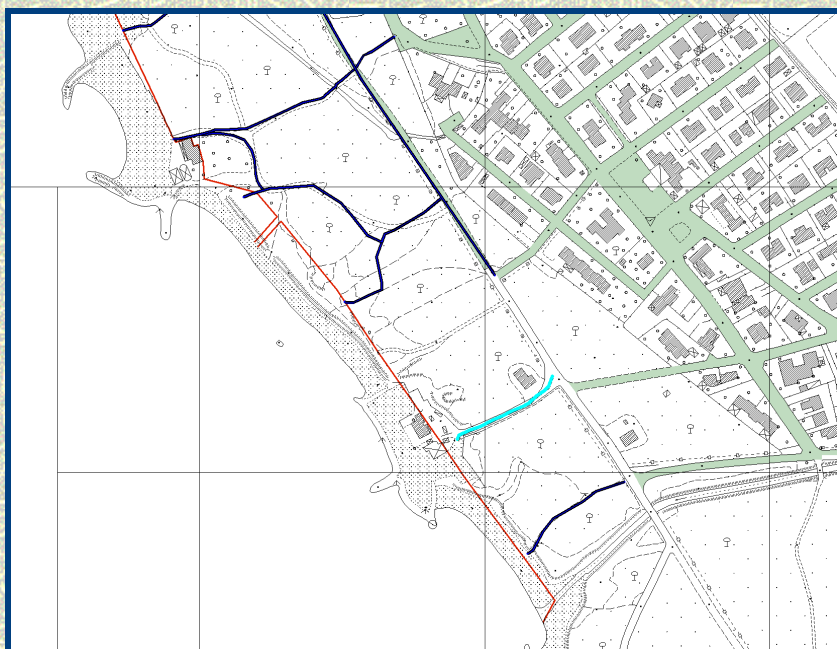
**Descrizione**

Si accede al bagno "La Conchiglia" da via della Forestale (tratto di strada carrabile e pubblica) oltrepassando una sbarra chiusa con possibilità di passaggio pedonale e ciclabile, mentre per quanto riguarda il passaggio delle auto e per i diversamente abili è necessario suonare al bagno. E' possibile parcheggiare lungo la via della Forestale, lato mare o nelle strade limitrofe alla pineta.

**Cartografia**

**Legenda**

-  Delimitazione Demanio Marittimo
-  Accessi Demanio Marittimo
-  Accesso Demanio Marittimo descritto nella scheda



**Proposte intervento di miglioramento**

Empty box for improvement proposals.





**RILEVAMENTO ACCESSI AL DEMANIO MARITTIMO**

*Accesso a spiaggia libera*

**N° percorso**

6V

**Tipo percorso**

Carrabile

**Ubicazione**

Vada

**Grado accessibilità**

Accesso facile

**Foto**



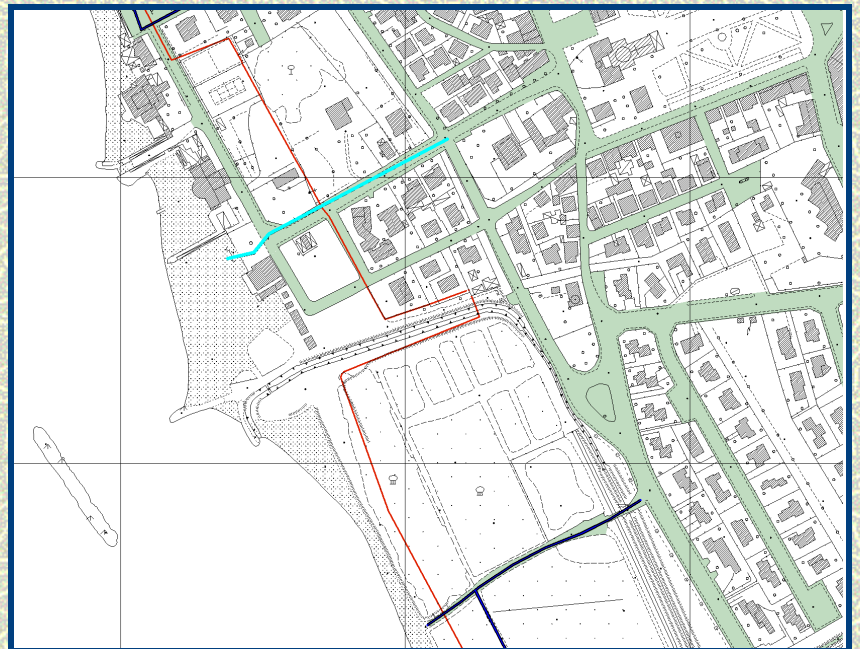
**Descrizione**

Si accede alla spiaggia pubblica da Via Marina, oltrepassando la Piazzetta dell'Ancora. Il percorso è agevole anche per le persone portatrici di handicap. E' possibile parcheggiare l'auto nel parcheggio posto nelle immediate vicinanze.

**Cartografia**

**Legenda**

-  Delimitazione Demanio Marittimo
-  Accessi Demanio Marittimo
-  Accesso Demanio Marittimo descritto nella scheda



**Proposte intervento di miglioramento**

Empty box for improvement proposals.





**RILEVAMENTO ACCESSI AL DEMANIO MARITTIMO**

*Accesso a spiaggia libera*

**N° percorso**

7V

**Tipo percorso**

Carrabile

**Ubicazione**

Vada

**Grado accessibilità**

Accesso facile

**Foto**



**Descrizione**

Si accede alla spiaggia libera da via di Marina o da via del Mediterraneo anche con auto ed è possibile usufruire di un parcheggio di medie dimensioni. L'accesso è agevole anche per le persone portatrici di handicap. A tale spiaggia è possibile accedere anche da un percorso pedonale che costeggia il campo da calcio, non agevole ai portatori di handicap.

**Cartografia**

**Legenda**

-  Delimitazione Demanio Marittimo
-  Accessi Demanio Marittimo
-  Accesso Demanio Marittimo descritto nella scheda



**Proposte intervento di miglioramento**







# COMUNE DI ROSIGNANO MARITTIMO

Provincia di Livorno

## RILEVAMENTO ACCESSI AL DEMANIO MARITTIMO

*Accesso al "Circolo Velico Pietrabianca" - ristorante, bar, bagni "Sole Mare" ed a parcheggio*

### Foto

**N° percorso**

9V

**Tipo percorso**


Carrabile

### Ubicazione

Loc. Vada

### Grado accessibilità

Accesso facile




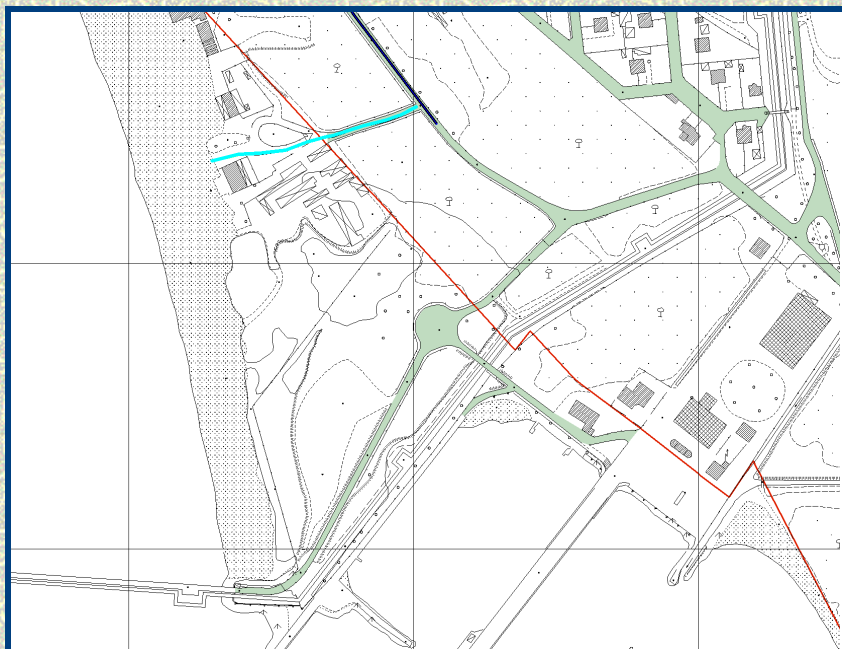
### Descrizione

Si accede al Circolo Velico Pietrabianca, al ristorante, bar, bagni "Sole Mare" ed ad un parcheggio pubblico a pagamento, tramite Via di Pietrabianca provenendo da Vada. L'accesso al parcheggio è consentito anche ai Camper con sosta a pagamento. Accesso agevole anche per i portatori di handicap.

### Cartografia

#### Legenda

-  Delimitazione Demanio Marittimo
-  Accessi Demanio Marittimo
-  Accesso Demanio Marittimo descritto nella scheda



**Proposte intervento di miglioramento**





**RILEVAMENTO ACCESSI AL DEMANIO MARITTIMO**

*Accesso a Stabilimento balneare "La Pinetina"*

**N° percorso**

10V

**Tipo percorso**

Carrabile

**Ubicazione**

Loc. Vada

**Grado accessibilità**

Accesso facile

**Foto**





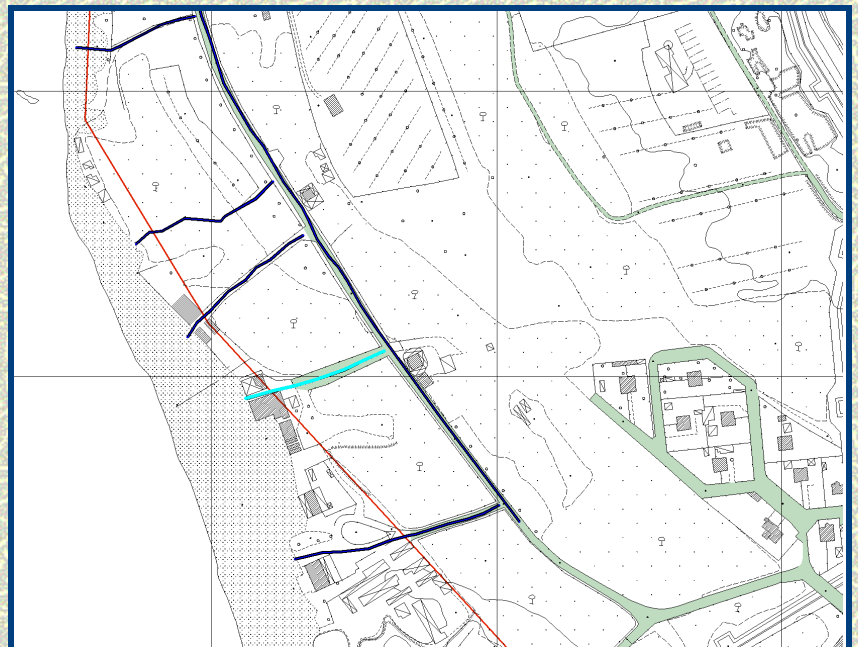
**Descrizione**

Accesso al Bar, ristorante, pizzeria, Stabilimento balneare "La Pinetina" da via di Pietrabianca provenendo da Vada. Il parcheggio all'interno dello stabilimento è consentito solo ai clienti. Il parcheggio su Via di Pietrabianca non è consentito dal 1 giugno al 30 settembre di ogni anno per divieto di sosta su tutto il tratto. L'accesso è agevole anche per i portatori di handicap, i quali possono parcheggiare anche su via di Pietrabianca con diversi posti auto appositamente riservati.

**Cartografia**

**Legenda**

-  Delimitazione Demanio Marittimo
-  Accessi Demanio Marittimo
-  Accesso Demanio Marittimo descritto nella scheda



**Proposte intervento di miglioramento**

Empty box for improvement proposals.





**RILEVAMENTO ACCESSI AL DEMANIO MARITTIMO**

*Accesso allo Stabilimento balneare "La Lanterna"*

**N° percorso**

11V

**Tipo percorso**

Carrabile

**Ubicazione**

Loc. Vada

**Grado accessibilità**

Accesso facile

**Foto**






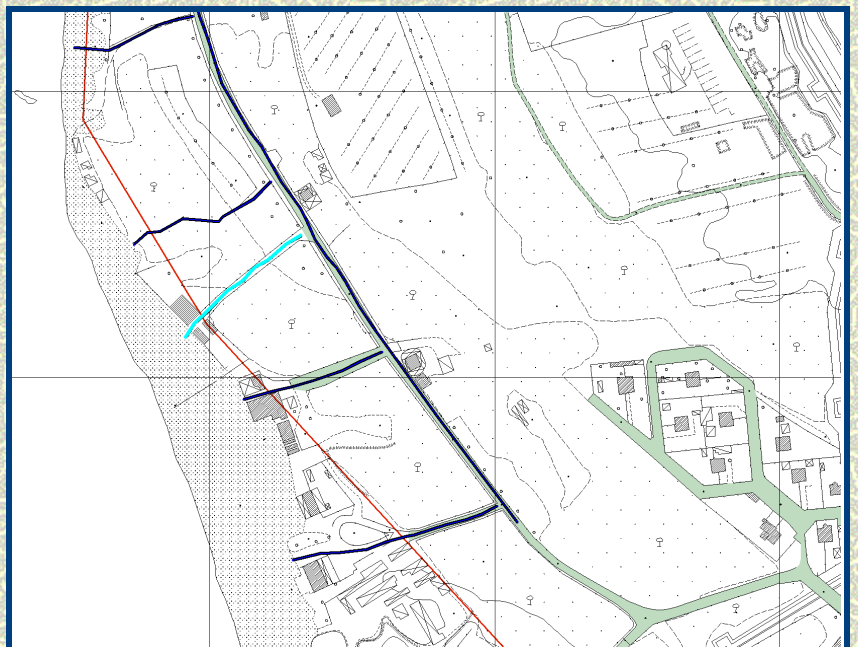
**Descrizione**

Accesso allo Stabilimento balneare "La Lanterna" da via di Pietrabianca proveniente da Vada. Il parcheggio all'interno dello stabilimento è consentito solo ai clienti del bagno, mentre il parcheggio su Via di Pietrabianca non è consentito dal 1 giugno al 30 settembre di ogni anno per divieto di sosta su tutto il tratto. L'accesso è agevole anche per i portatori di handicap, i quali possono usufruire dei posti posti auto su via di Pietrabianca appositamente riservati.


**Cartografia**

**Legenda**

-  Delimitazione Demanio Marittimo
-  Accessi Demanio Marittimo
-  Accesso Demanio Marittimo descritto nella scheda



**Proposte intervento di miglioramento**







**RILEVAMENTO ACCESSI AL DEMANIO MARITTIMO**

*Accesso a spiaggia libera*

**N° percorso**

12V

**Tipo percorso**

Carrabile

**Ubicazione**

Loc. Vada

**Grado accessibilità**

Accesso facile

**Foto**






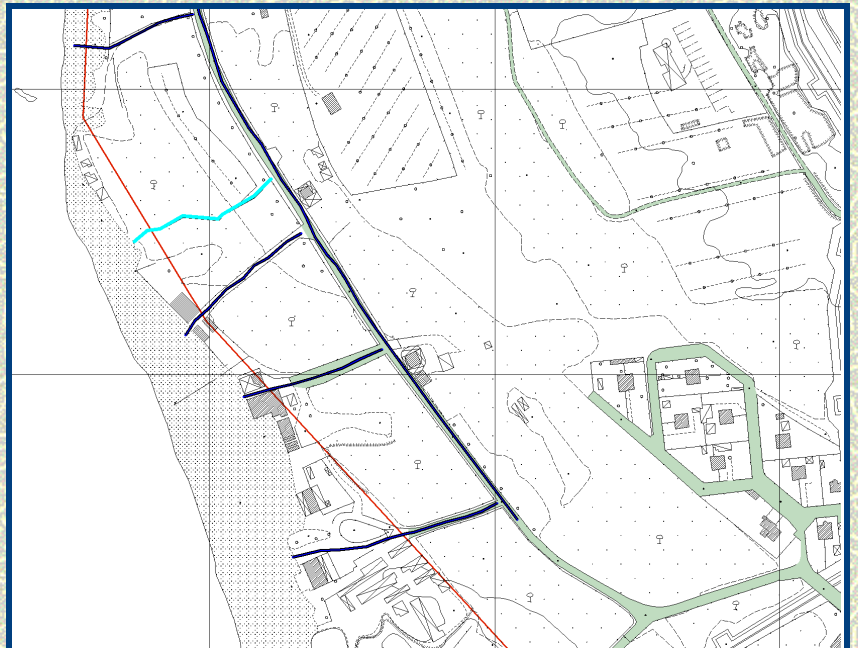
**Descrizione**

Al percorso si accede da via di Pietrabianca la quale è in parte carrabile provenendo da Vada, ma non vi è consentito il parcheggio dal 1 giugno al 30 settembre di ogni anno per divieto di sosta su tutto il tratto. Tuttavia è possibile usufruire dei parcheggi pubblici a pagamento posti sulla Via Aurelia di fronte all'imbocco di via di Pietrabianca e del parcheggio pubblico a pagamento posto su via del Porto tra il villaggio "Fanfani" ed il villaggio "Pontile". Per quanto riguarda i portatori di handicap, l'accesso è facile; il parcheggio è loro consentito su tutta via di Pietrabianca con diversi posti auto appositamente riservati.

**Cartografia**

**Legenda**

-  Delimitazione Demanio Marittimo
-  Accessi Demanio Marittimo
-  Accesso Demanio Marittimo descritto nella scheda



**Proposte intervento di miglioramento**

Empty box for improvement proposals.





**RILEVAMENTO ACCESSI AL DEMANIO MARITTIMO**

*Accesso Stabilimento Balneare "Canottieri"*

**N° percorso**

4R

**Tipo percorso**

Carrabile

**Ubicazione**

Rosignano Solvay

**Grado accessibilità**

Accesso facile

**Foto**






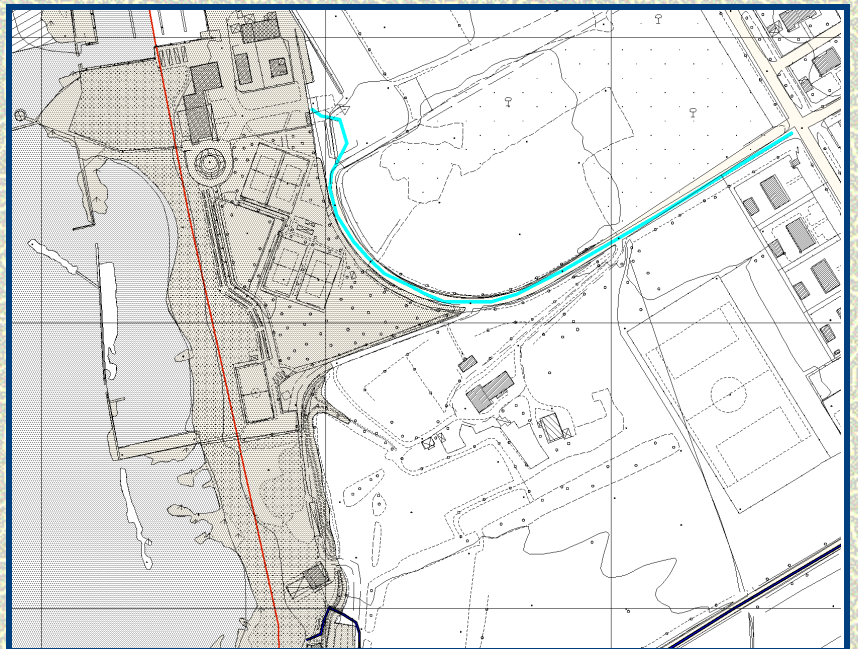
**Descrizione**

Si accede allo stabilimento balneare privato denominato "Canottieri", tramite la via Vittorio Veneto con accesso carrabile. Lo stabilimento non è accessibile se non ai soci, i quali possono usufruire anche di un parcheggio privato.

**Cartografia**

**Legenda**

-  Delimitazione Demanio Marittimo
-  Accessi Demanio Marittimo
-  Accesso Demanio Marittimo descritto nella scheda



**Proposte intervento di miglioramento**

Empty box for improvement proposals.





**RILEVAMENTO ACCESSI AL DEMANIO MARITTIMO**

*Accesso a spiaggia libera*

**N° percorso**

15V

**Tipo percorso**

Carrabile


**Ubicazione**

Loc. Vada

**Grado accessibilità**

Accesso facile

**Foto**






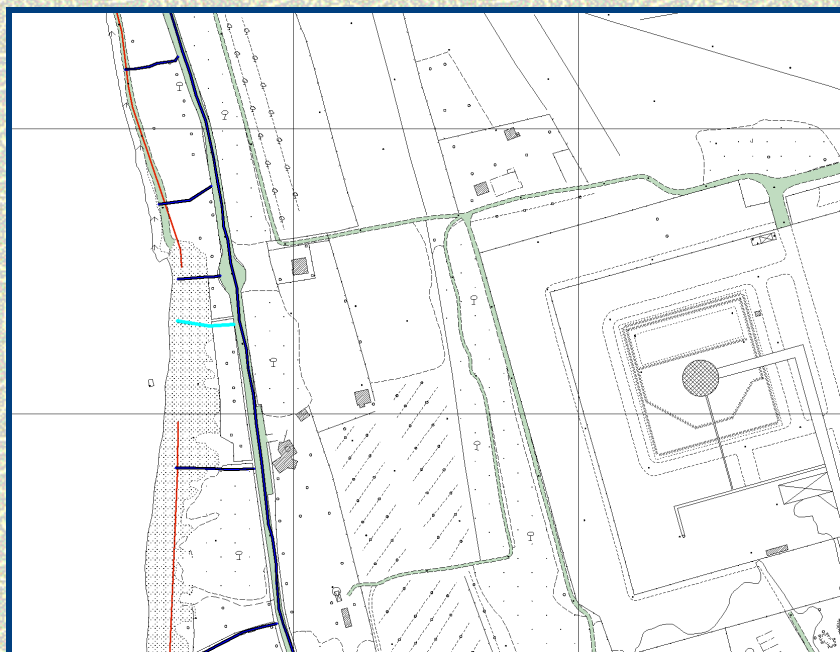
**Descrizione**

Al percorso si accede da via di Pietrabianca la quale è in parte carrabile provenendo da Vada, ma non vi è consentito il parcheggio dal 1 giugno al 30 settembre di ogni anno per divieto di sosta su tutto il tratto. Tuttavia è possibile usufruire dei parcheggi pubblici a pagamento posti sulla Via Aurelia di fronte all'imbocco di via di Pietrabianca e del parcheggio pubblico a pagamento posto su via del Porto tra il villaggio "Fanfani" ed il villaggio "Pontile". Per quanto riguarda i portatori di handicap, l'accesso è facile; il parcheggio è loro consentito su tutta via di Pietrabianca con diversi posti auto appositamente riservati.

**Cartografia**

**Legenda**

-  Delimitazione Demanio Marittimo
-  Accessi Demanio Marittimo
-  Accesso Demanio Marittimo descritto nella scheda



**Proposte intervento di miglioramento**







**RILEVAMENTO ACCESSI AL DEMANIO MARITTIMO**

*Accesso a spiaggia libera*

**N° percorso**

3M

**Tipo percorso**

Ciclabile

**Ubicazione**

Loc. Mazzanta

**Grado accessibilità**

Accesso facile

**Foto**






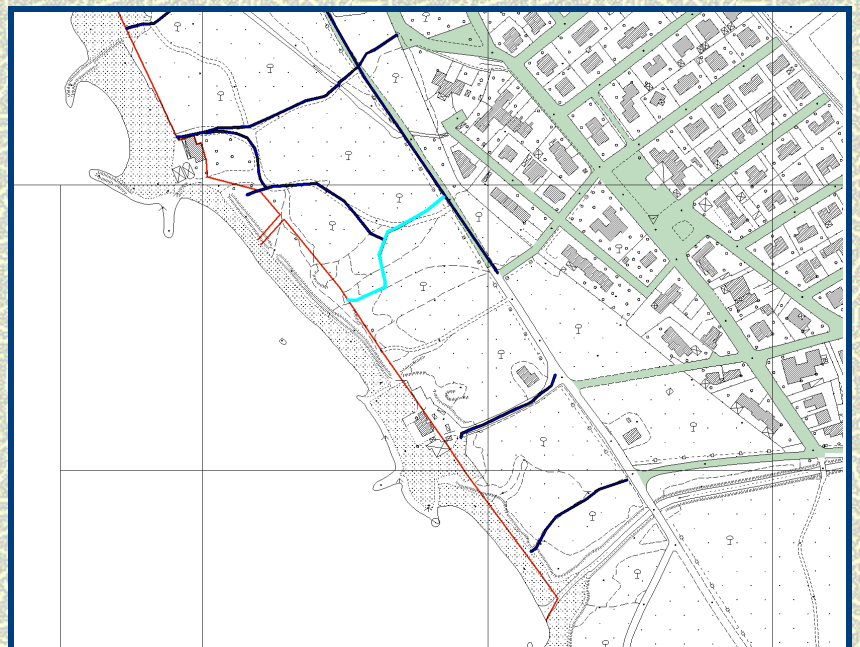
**Descrizione**

Si accede alla spiaggia libera dopo avere oltrepassato la sbarra a delimitazione della via della Forestale, la quale risulta chiusa per il passaggio delle auto ma con possibilità di passaggio pedonale e ciclabile. L'accesso è consentito anche ai portatori di handicap, anche se il percorso risulta in parte sabbioso. E' possibile parcheggiare lungo la parte di via della Forestale, lato mare o nelle strade limitrofe alla pineta.

**Cartografia**

**Legenda**

-  Delimitazione Demanio Marittimo
-  Accessi Demanio Marittimo
-  Accesso Demanio Marittimo descritto nella scheda



**Proposte intervento di miglioramento**

Si propone l'installazione di pedana in legno per i portatori di handicap, vista la presenza di radici e sabbia.





**RILEVAMENTO ACCESSI AL DEMANIO MARITTIMO**

*Accesso a spiaggia libera*

**N° percorso**

4M

**Tipo percorso**

Ciclabile

**Ubicazione**

Loc. Mazzanta

**Grado accessibilità**

Accesso facile

**Foto**



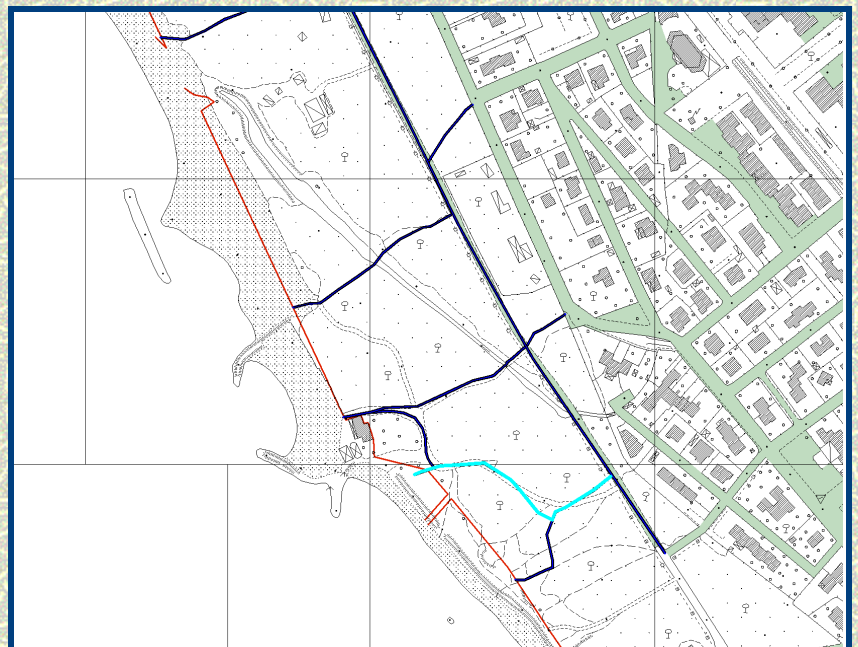
**Descrizione**

Si accede alla spiaggia libera dopo avere oltrepassato la sbarra a delimitazione della via della Forestale, la quale risulta chiusa per il passaggio delle auto ma con possibilità di passaggio pedonale e ciclabile. L'accesso è consentito anche ai portatori di handicap. E' possibile parcheggiare lungo la parte di via della Forestale lato mare o nelle strade e parcheggi limitrofi alla pineta.

**Cartografia**

**Legenda**

-  Delimitazione Demanio Marittimo
-  Accessi Demanio Marittimo
-  Accesso Demanio Marittimo descritto nella scheda



**Proposte intervento di miglioramento**

Si propone l'installazione di pedana in legno per i portatori di handicap, nell'ultima parte del percorso, visto il terreno sabbioso.





**RILEVAMENTO ACCESSI AL DEMANIO MARITTIMO**

*Accesso al bagno "Tahiti"*

**N° percorso**

5M

**Tipo percorso**

Ciclabile

**Ubicazione**

Loc. Mazzanta

**Grado accessibilità**

Accesso facile

**Foto**



**Descrizione**

Si accede al bagno "Tahiti" attraversando la pineta pubblica da via dei Cavalleggeri; per raggiungere il bagno è necessario attraversare un piccolo ponticello in c.a. delimitato da sponde. L'accesso risulta agevole anche per i portatori di handicap. E' possibile parcheggiare nelle strade o parcheggi limitrofi alla pineta.

**Cartografia**

**Legenda**

-  Delimitazione Demanio Marittimo
-  Accessi Demanio Marittimo
-  Accesso Demanio Marittimo descritto nella scheda



**Proposte intervento di miglioramento**

Empty box for improvement proposals.





**RILEVAMENTO ACCESSI AL DEMANIO MARITTIMO**

*Accesso al bagno "Tahiti" ed alla spiaggia libera*

**N° percorso**

6M

**Tipo percorso**

Ciclabile

**Ubicazione**

Loc. Mazzanta

**Grado accessibilità**

Accesso medio

**Foto**





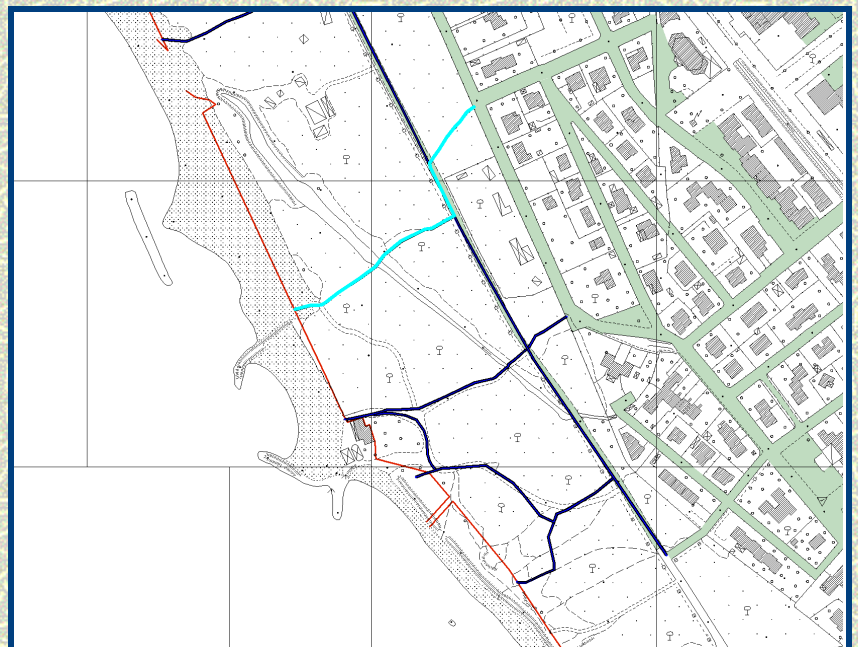
**Descrizione**

Si accede al bagno "Tahiti" ed alla spiaggia libera attraversando la pineta ed un piccolo ponticello in c.a. che permette di oltrepassare un fosso: tale ponticello risulta privo di sponde e con gradini, risultando inaccessibile alle persone diversamente abili. Il percorso risulta quindi ciclabile nella prima parte all'interno della pineta per poi diventare pedonale. E' possibile parcheggiare nei parcheggi o strade limitrofe alla pineta.

**Cartografia**

**Legenda**

-  Delimitazione Demanio Marittimo
-  Accessi Demanio Marittimo
-  Accesso Demanio Marittimo descritto nella scheda



**Proposte intervento di miglioramento**

Si propone di sistemare il ponticello con opere adeguate, tali da consentire il passaggio anche ai portatori di handicap e di rendere ciclabile il percorso fino alla spiaggia





**RILEVAMENTO ACCESSI AL DEMANIO MARITTIMO**

*Accesso a spiaggia libera*

**N° percorso**

7M

**Tipo percorso**

Ciclabile

**Ubicazione**

Loc. Mazzanta

**Grado accessibilità**

Accesso facile

**Foto**




**Descrizione**

Si accede alla spiaggia libera attraversando la pineta da via dei Cavalleggeri e costeggiando una recinzione. L'accesso è consentito anche ai portatori di handicap, anche se il percorso risulta in parte sabbioso. E' possibile parcheggiare nei parcheggi e strade limitrofe.

**Cartografia**

**Legenda**

-  Delimitazione Demanio Marittimo
-  Accessi Demanio Marittimo
-  Accesso Demanio Marittimo descritto nella scheda



**Proposte intervento di miglioramento**

Si propone l'installazione di pedana in legno per i portatori di handicap, vista la presenza di terreno sabbioso. Inoltre sarebbe opportuno allargare il passaggio della staccionata posta ad entrata nella pineta.





**RILEVAMENTO ACCESSI AL DEMANIO MARITTIMO**

*Accesso a bagno "Aldebaran"*

**N° percorso**

9/10M

**Tipo percorso**

Ciclabile

**Ubicazione**

Loc. Mazzanta

**Grado accessibilità**

Accesso facile

**Foto**






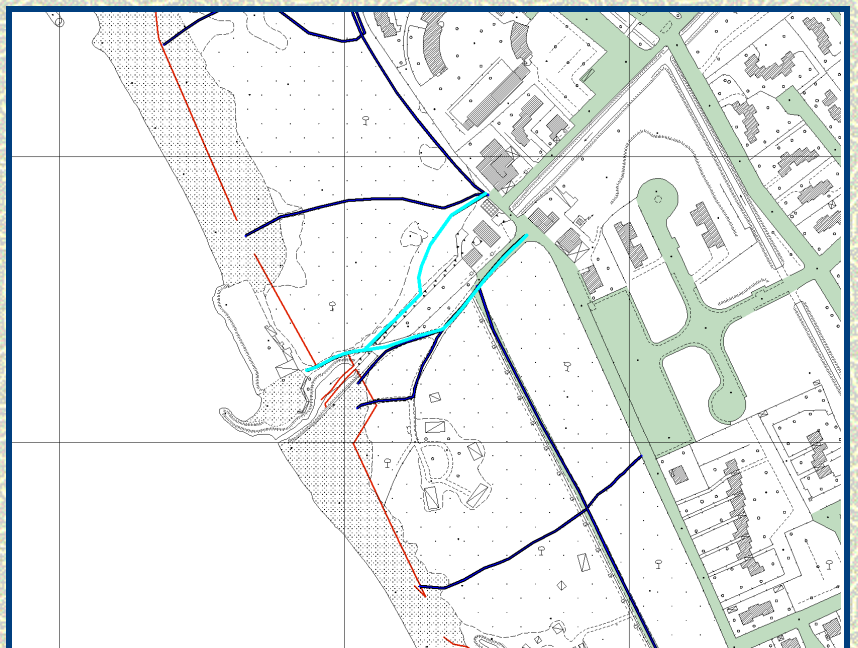
**Descrizione**

Si accede al bagno "Aldebaran" oltrepassando la pineta pubblica da via dei Cavalleggeri ed avere attraversato una sbarra a delimitazione della via della Forestale, la quale risulta chiusa, con possibilità di passaggio pedonale e ciclabile. Al medesimo bagno si può giungere oltrepassando un cancello, posto sempre su via dei Cavalleggeri ma più a nord, e costeggiando la recinzione del Consorzio di Bonifica. In quest'ultimo caso la prima parte del percorso all'interno della pineta è ciclabile, mentre l'ultima parte risulta un piccolo sentiero solo pedonale. E' possibile usufruire dei parcheggi limitrofi alla pineta. Il primo percorso è agevole anche per le persone portatrici di handicap, mentre il secondo non lo è per le sue ridotte dimensioni.

**Cartografia**

**Legenda**

-  Delimitazione Demanio Marittimo
-  Accessi Demanio Marittimo
-  Accesso Demanio Marittimo descritto nella scheda



**Proposte intervento di miglioramento**

Si propone di sistemare il secondo percorso descritto, essendo stretto e con presenza di radici e basi di alberi tagliati.





**RILEVAMENTO ACCESSI AL DEMANIO MARITTIMO**

*Accesso a spiaggia libera*

**N° percorso**

1M

**Tipo percorso**

Ciclabile

**Ubicazione**

Loc. Mazzanta

**Grado accessibilità**

Accesso facile

**Foto**



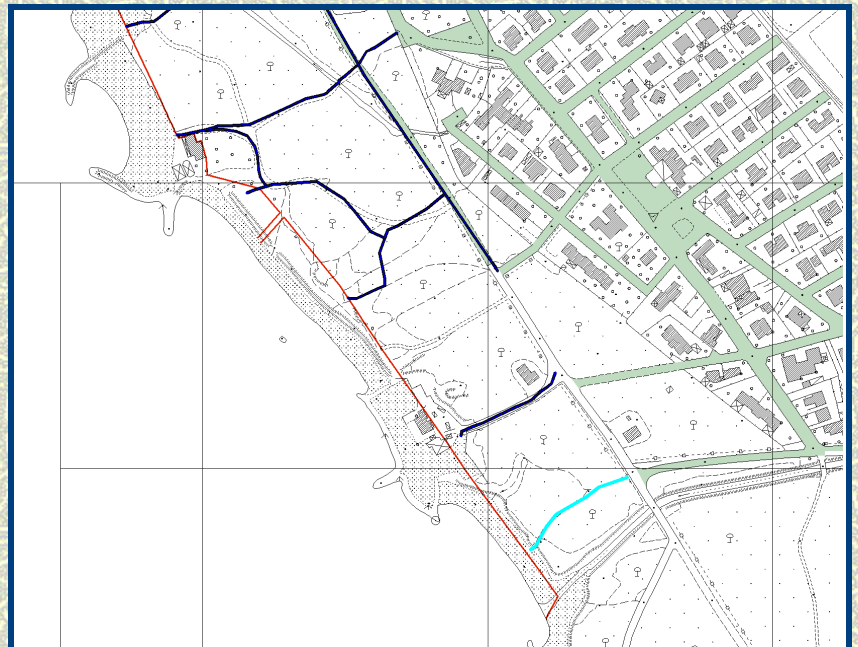
**Descrizione**

Si accede alla spiaggia libera da via della Pineta oltrepassando la pineta e attraverso un percorso, in terra battuta, delimitato da steccato. Il percorso risulta agevole anche per i portatori di handicap. E' possibile parcheggiare lungo la via della Forestale, lato mare o nelle strade limitrofe alla pineta. .

**Cartografia**

**Legenda**

-  Delimitazione Demanio Marittimo
-  Accessi Demanio Marittimo
-  Accesso Demanio Marittimo descritto nella scheda



**Proposte intervento di miglioramento**

Si propone l'installazione di pedana in legno per i portatori di handicap, vista la presenza di radici e leggera pendenza del terreno. Inoltre sarebbe opportuno allargare il passaggio della staccionata ad entrata nella pineta.





**RILEVAMENTO ACCESSI AL DEMANIO MARITTIMO**

*Accesso a spiaggia libera*

**N° percorso**

11M

**Tipo percorso**

Ciclabile

**Ubicazione**

Loc. Mazzanta

**Grado accessibilità**

Accesso facile

**Foto**




**Descrizione**

Si accede alla spiaggia libera dalla pineta tramite un percorso agevole senza difficoltà anche per le persone portatrici di handicap. Il percorso si collega ad una strada ciclabile posta all'interno della pineta che parte dal cancello di Via dei Cavalleggeri lato Loc. Mazzanta fino al Botro del Tesorino. E' possibile usufruire dei parcheggi limitrofi alla pineta.

**Cartografia**

**Legenda**

-  Delimitazione Demanio Marittimo
-  Accessi Demanio Marittimo
-  Accesso Demanio Marittimo descritto nella scheda



**Proposte intervento di miglioramento**

Nell'ultima parte del percorso sarebbe opportuno installare una pedana in legno.





**RILEVAMENTO ACCESSI AL DEMANIO MARITTIMO**

*Accesso a spiaggia libera*

**N° percorso**

12M

**Tipo percorso**

Ciclabile

**Ubicazione**

Loc. Mazzanta

**Grado accessibilità**

Accesso medio

**Foto**






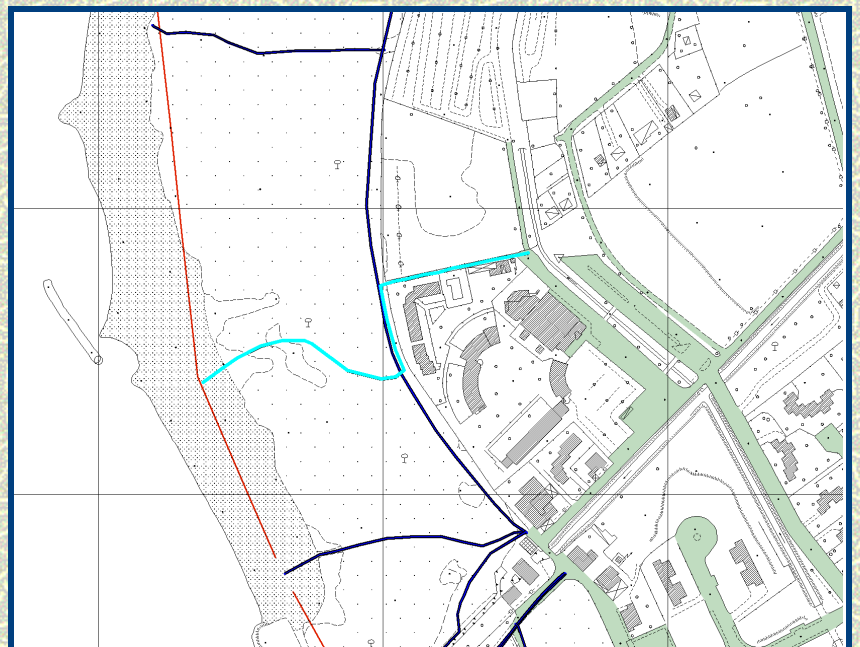
**Descrizione**

Si accede a tale percorso dal parcheggio della piscina Comunale, costeggiando la recinzione di alcuni fabbricati tramite un sentiero poco agevole. Il percorso si collega ad una strada ciclabile posta all'interno della pineta che parte dal cancello di Via dei Cavalleggeri lato Loc. Mazzanta fino al Botro del Tesorino, per poi proseguire verso il mare. Il percorso non è agevole alle persone portatrici di handicap, nella prima parte del percorso.

**Cartografia**

**Legenda**

-  Delimitazione Demanio Marittimo
-  Accessi Demanio Marittimo
-  Accesso Demanio Marittimo descritto nella scheda



**Proposte intervento di miglioramento**

Si propone di sistemare il passaggio dal parcheggio della piscina fino alla pista ciclabile all'interno della pineta. Nell'ultima parte del percorso, verso la spiaggia, sarebbe opportuno installare una pedana in legno





**RILEVAMENTO ACCESSI AL DEMANIO MARITTIMO**

*Accesso a spiaggia libera*

**N° percorso**

13M

**Tipo percorso**

Ciclabile

**Ubicazione**

Loc. Mazzanta

**Grado accessibilità**

Accesso facile

**Foto**




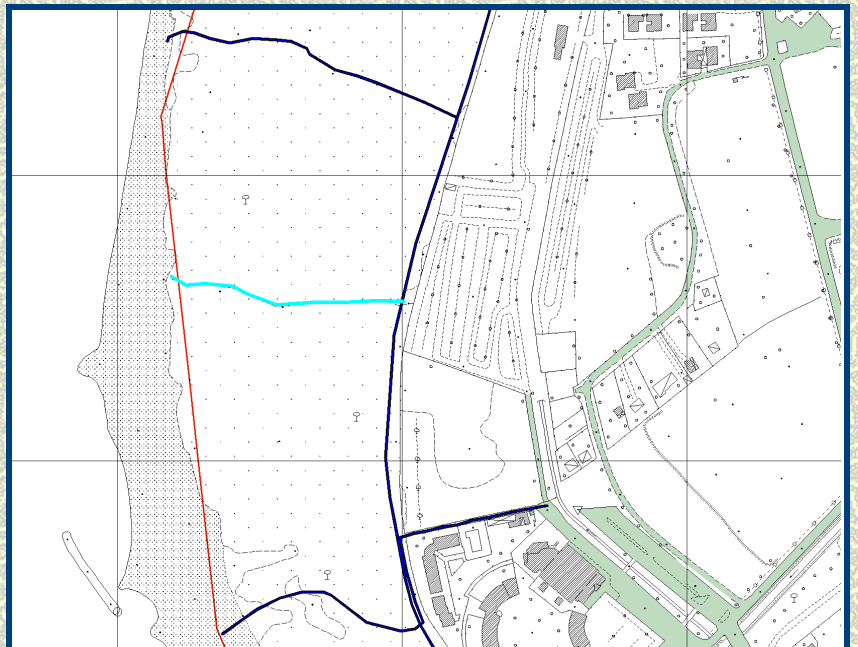
**Descrizione**

Si accede alla spiaggia libera dalla pineta tramite un percorso senza difficoltà per le persone diversamente abili, ma lontano dai parcheggi. Il percorso si collega ad una strada ciclabile posta all'interno della pineta che parte dal cancello di Via dei Cavalleggeri lato Loc. Mazzanta fino al Botro del Tesorino.

**Cartografia**

**Legenda**

-  Delimitazione Demanio Marittimo
-  Accessi Demanio Marittimo
-  Accesso Demanio Marittimo descritto nella scheda



**Proposte intervento di miglioramento**

Sarebbe opportuno l'installazione di pedana in legno nell'ultima parte del percorso.





**RILEVAMENTO ACCESSI AL DEMANIO MARITTIMO**

*Accesso a spiaggia libera*

**N° percorso**

14M

**Tipo percorso**

Ciclabile


**Ubicazione**

Loc. Mazzanta

**Grado accessibilità**

Accesso facile

**Foto**




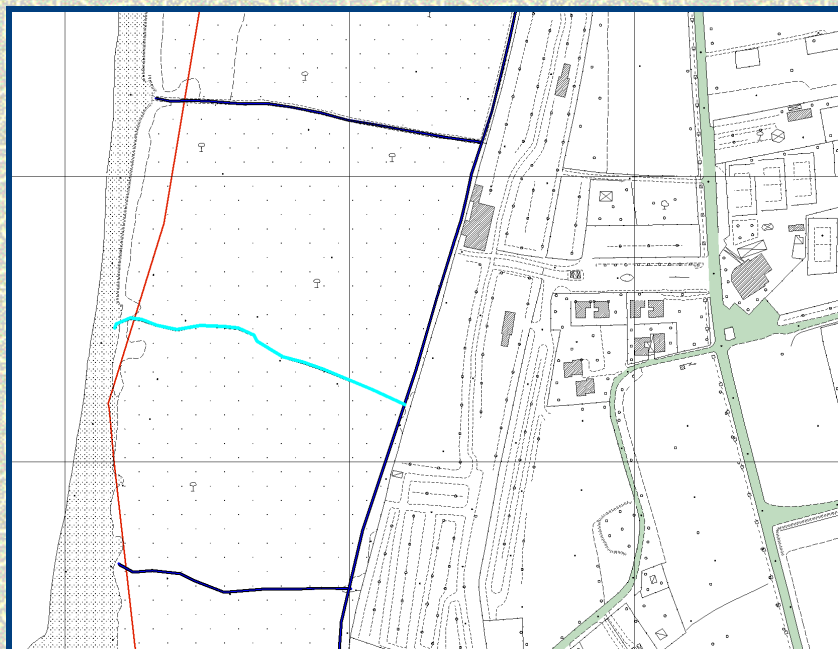
**Descrizione**

Si accede alla spiaggia libera dalla pineta tramite un percorso senza difficoltà per le persone diversamente abili, ma lontano dai parcheggi. Il percorso si collega ad una strada ciclabile posta all'interno della pineta che parte dal cancello di Via dei Cavalleggeri lato Loc. Mazzanta fino al Botro del Tesorino.

**Cartografia**

**Legenda**

-  Delimitazione Demanio Marittimo
-  Accessi Demanio Marittimo
-  Accesso Demanio Marittimo descritto nella scheda



**Proposte intervento di miglioramento**

Sarebbe opportuno l'installazione di pedana in legno nell'ultima parte del percorso.





**RILEVAMENTO ACCESSI AL DEMANIO MARITTIMO**

*Accesso a spiaggia libera*

**N° percorso**

15M

**Tipo percorso**

Ciclabile

**Ubicazione**

Loc. Mazzanta

**Grado accessibilità**

Accesso facile

**Foto**






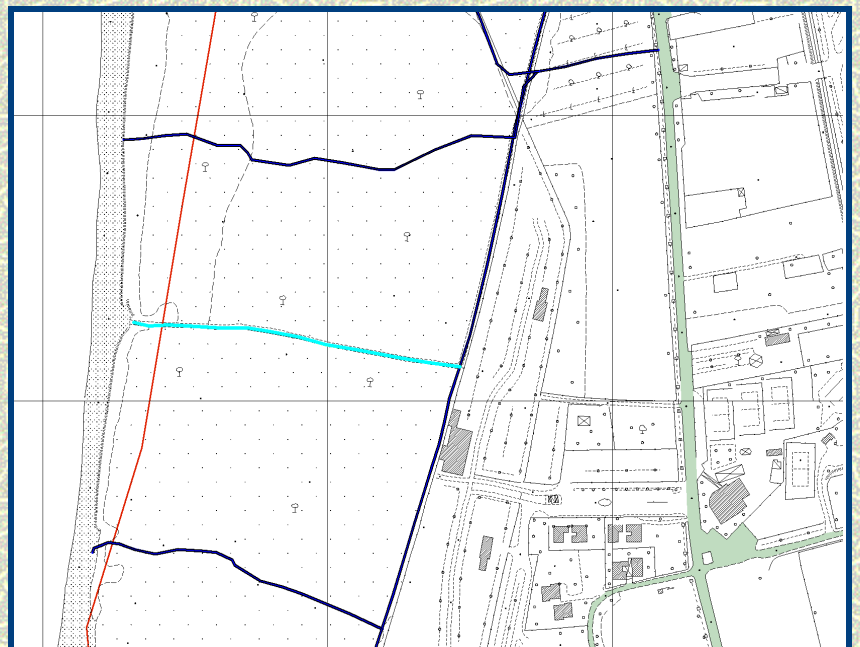
**Descrizione**

Il percorso, che parte dal Campeggio Molino a Fuoco, permette di raggiungere la spiaggia libera dalla pineta tramite un percorso senza difficoltà per le persone diversamente abili, ma lontano dai parcheggi. Il percorso si collega ad una strada ciclabile posta all'interno della pineta che parte dal cancello di Via dei Cavalleggeri lato Loc. Mazzanta fino al Botro del Tesorino.

**Cartografia**

**Legenda**

-  Delimitazione Demanio Marittimo
-  Accessi Demanio Marittimo
-  Accesso Demanio Marittimo descritto nella scheda



**Proposte intervento di miglioramento**

Sarebbe opportuno l'installazione di pedana in legno nell'ultima parte del percorso.





**RILEVAMENTO ACCESSI AL DEMANIO MARITTIMO**

*Accesso a spiaggia libera*

**N° percorso**

16M

**Tipo percorso**

Ciclabile

**Ubicazione**

Loc. Mazzanta

**Grado accessibilità**

Accesso facile

**Foto**



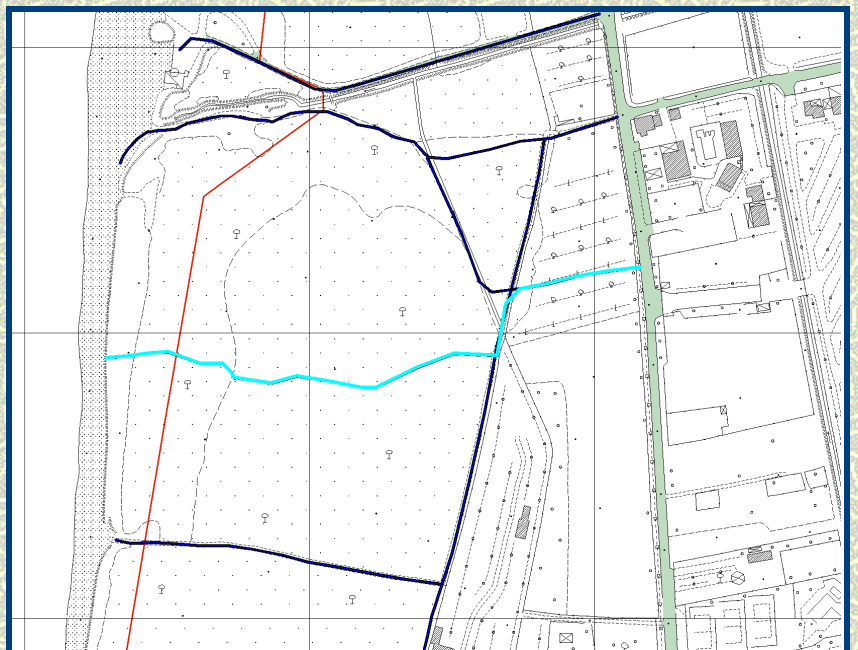
**Descrizione**

Il percorso parte dalla via dei Cavalleggeri per poi raggiungere la spiaggia libera dalla pineta tramite un percorso senza difficoltà per le persone diversamente abili, ma lontano dai parcheggi. Il percorso si collega ad una strada ciclabile posta all'interno della pineta che parte dal cancello di Via dei Cavalleggeri lato Loc. Mazzanta fino al Botro del Tesorino.

**Cartografia**

**Legenda**

-  Delimitazione Demanio Marittimo
-  Accessi Demanio Marittimo
-  Accesso Demanio Marittimo descritto nella scheda



**Proposte intervento di miglioramento**

Si propone l'installazione di una pedana in legno nell'ultima parte del percorso per rendere più agevole l'accesso alla spiaggia ai portatori di handicap.





**RILEVAMENTO ACCESSI AL DEMANIO MARITTIMO**

*Accesso a spiaggia libera*

**N° percorso**

17M

**Tipo percorso**

Ciclabile

**Ubicazione**

Loc. Mazzanta

**Grado accessibilità**

Accesso facile

**Foto**






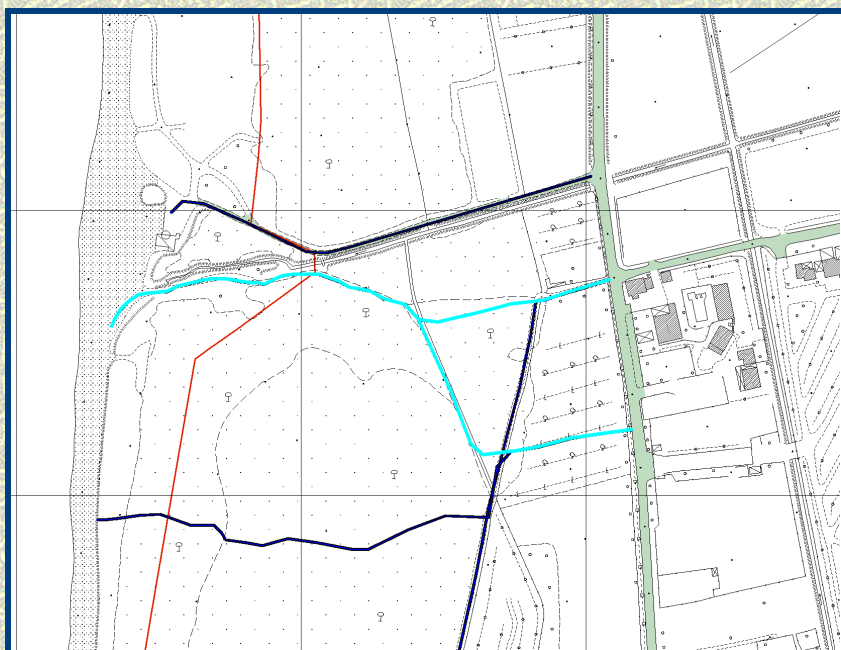
**Descrizione**

Il percorso che consta di due sentieri separati, ma confluenti in un unico punto della spiaggia libera, parte da Via dei Cavalleggeri, con possibilità di due punti di entrata, costeggiando, dopo avere oltrepassato la pineta, il fosso del Tesorino, tramite un cammino, in quest'ultima parte poco agevole alle persone portatrici di handicap. Tali sentieri confluiscono anche in una strada ciclabile posta all'interno della pineta che parte dal cancello di Via dei Cavalleggeri lato Loc. Mazzanta fino al Botro del Tesorino.

**Cartografia**

**Legenda**

-  Delimitazione Demanio Marittimo
-  Accessi Demanio Marittimo
-  Accesso Demanio Marittimo descritto nella scheda



**Proposte intervento di miglioramento**

Da sistemare l'ultima parte del percorso che costeggia il Botro del Tesorino, inoltre sarebbe opportuna l'installazione di pedana in legno nell'ultima parte del percorso.





**RILEVAMENTO ACCESSI AL DEMANIO MARITTIMO**

*Accesso al Punto Azzurro "Il Tesorino"*

**N° percorso**

1V

**Tipo percorso**

Ciclabile

**Ubicazione**

Vada

**Grado accessibilità**

Accesso facile

**Foto**






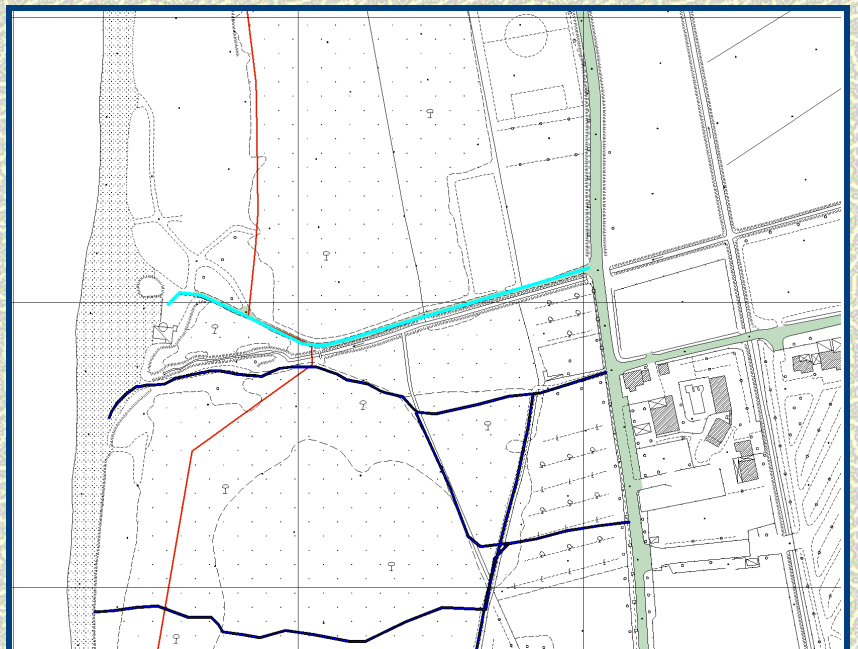
**Descrizione**

Si accede al Punto Azzurro "Il Tesorino" da via dei Cavalleggeri, costeggiando il Fosso del Tesorino. Pur essendo una strada carrabile, l'accesso non è consentito alle auto, se non a servizio del Punto Azzurro. La stessa infatti è delimitata da una sbarra, al lato della quale vi è la possibilità di un passaggio pedonale/ciclabile. A servizio di tale Punto Azzurro vi è un parcheggio libero sterrato. L'accesso alle persone portatrici di handicap è agevole, sia nel percorso per raggiungere il Punto Azzurro, sia all'interno dello stesso grazie alla presenza di piattaforme in legno.

**Cartografia**

**Legenda**

-  Delimitazione Demanio Marittimo
-  Accessi Demanio Marittimo
-  Accesso Demanio Marittimo descritto nella scheda



**Proposte intervento di miglioramento**

Empty box for improvement proposals.





**RILEVAMENTO ACCESSI AL DEMANIO MARITTIMO**

*Accesso a spiaggia libera*

**N° percorso**

2V

**Tipo percorso**

Ciclabile

**Ubicazione**

Vada

**Grado accessibilità**

Accesso medio

**Foto**





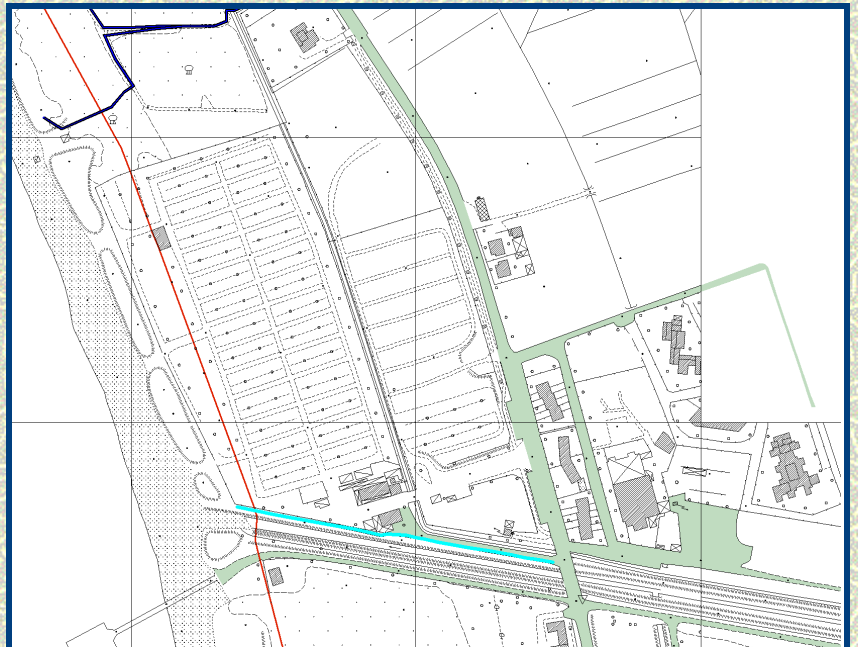
**Descrizione**

Si accede alla spiaggia libera da via dei Cavalleggeri attraverso un percorso, per la prima parte, su strada asfaltata senza possibilità di parcheggio, per poi proseguire oltrepassando un cancello, aperto per l'accesso pedonale/ciclabile, chiuso, con un cartello di "Divieto di transito e sosta", per la parte carrabile; la seconda parte del percorso confluisce in un piccolo sentiero che costeggia il Fosso Tripesce. La strada costeggia la recinzione del campeggio Tripesce. L'accesso alla spiaggia non è consentito ai portatori di handicap. Non vi sono parcheggi vicini.

**Cartografia**

**Legenda**

-  Delimitazione Demanio Marittimo
-  Accessi Demanio Marittimo
-  Accesso Demanio Marittimo descritto nella scheda



**Proposte intervento di miglioramento**

Da segnalare la sistemazione dell'ultima parte del percorso che costeggia il Fosso Tripesce





**RILEVAMENTO ACCESSI AL DEMANIO MARITTIMO**

*Accesso al Punto Azzurro più vicino a Vada ed alla  
Spiaggia Libera*

**Foto**

**N° percorso**

5V

**Tipo percorso**

Ciclabile

**Ubicazione**

Vada

**Grado accessibilità**

Accesso facile






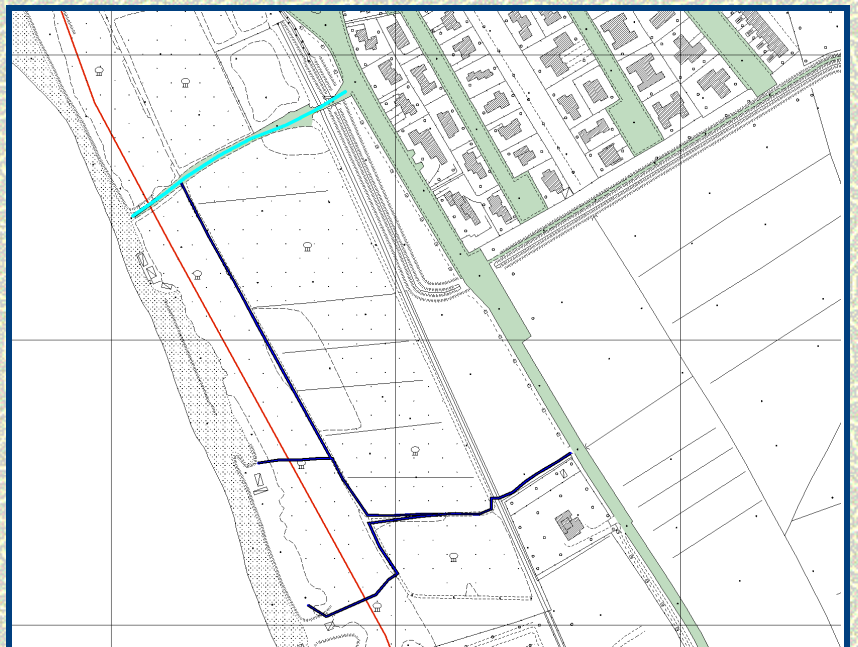
**Descrizione**

Si accede alla spiaggia libera ed al Punto Azzurro più vicino a Vada (detto n. 1) da via dei Cavalleggeri, con la possibilità di usufruire di un parcheggio pubblico. Il percorso è delimitato da una sbarra, al lato della quale vi è la possibilità di un passaggio pedonale/ciclabile, agevole anche alle persone portatrici di handicap grazie alla presenza di una pedana in legno che arriva fino alla spiaggia. A metà di tale accesso si trova un percorso dal quale è possibile raggiungere il Punto Azzurro più vicino alla Loc. Mazzanta (detto n. 2).

**Cartografia**

**Legenda**

-  Delimitazione Demanio Marittimo
-  Accessi Demanio Marittimo
-  Accesso Demanio Marittimo descritto nella scheda



**Proposte  
intervento di  
miglioramento**

Empty box for improvement proposals.





**RILEVAMENTO ACCESSI AL DEMANIO MARITTIMO**

*Accesso alla spiaggia libera*

**N° percorso**

8V

**Tipo percorso**

Ciclabile

**Ubicazione**

Vada

**Grado accessibilità**

Accesso medio

**Foto**




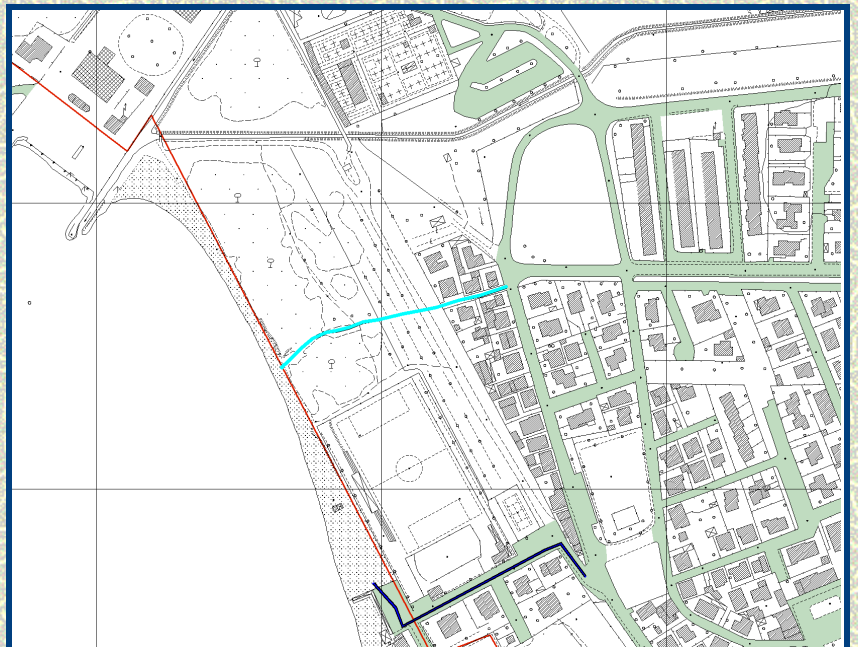
**Descrizione**

Si accede alla spiaggia libera da una traversa di via Telesio proseguendo per un primo tratto carrabile, senza possibilità di parcheggio, per poi divenire ciclabile/pedonale. Si raggiunge la spiaggia oltrepassando 2 piccoli ponticelli in legno posti su dei fossi e una pineta attrezzata con dei tavolini in legno. Il percorso non è agevole ai portatori di handicap.

**Cartografia**

**Legenda**

-  Delimitazione Demanio Marittimo
-  Accessi Demanio Marittimo
-  Accesso Demanio Marittimo descritto nella scheda



**Proposte intervento di miglioramento**

Si propone di eliminare la sbarra che impedisce il passaggio dei portatori di handicap e la sistemazione del "parco pubblico" dotato di attrezzature per pic-nic, che risultano ad oggi in degrado.





**RILEVAMENTO ACCESSI AL DEMANIO MARITTIMO**

*Accesso a spiaggia libera*

**N° percorso**

1R

**Tipo percorso**

Ciclabile

**Ubicazione**

Rosignano Solvay

**Grado accessibilità**

Accesso facile

**Foto**





**Descrizione**

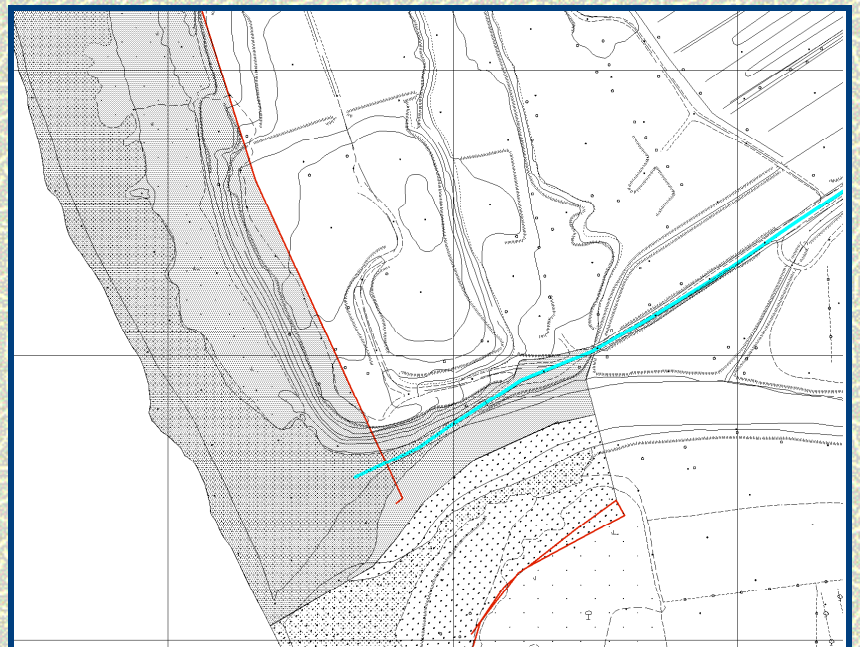
Accesso alla spiaggia libera dalla via Aurelia. Tale spiaggia è servita da parcheggi che si trovano in prossimità dell'accesso. Per raggiungere la spiaggia è necessario oltrepassare una sbarra che permette il passaggio pedonale/ciclabile, e non quello carrabile.

Il percorso è, nella prima parte su strada battuta, per poi diventare un piccolo sentiero che costeggia il Fiume Fine. Disagevole per le persone portatrici di handicap per gran parte del percorso in quanto sabbioso.

**Cartografia**

**Legenda**

-  Delimitazione Demanio Marittimo
-  Accessi Demanio Marittimo
-  Accesso Demanio Marittimo descritto nella scheda



**Proposte intervento di miglioramento**

Sarebbe opportuno l'installazione di pedana in legno.





**RILEVAMENTO ACCESSI AL DEMANIO MARITTIMO**

*Accesso a passeggiata pubblica e spiaggia libera*

**N° percorso**

6R

**Tipo percorso**

Ciclabile

**Ubicazione**

Rosignano Solvay

**Grado accessibilità**

Accesso facile

**Foto**






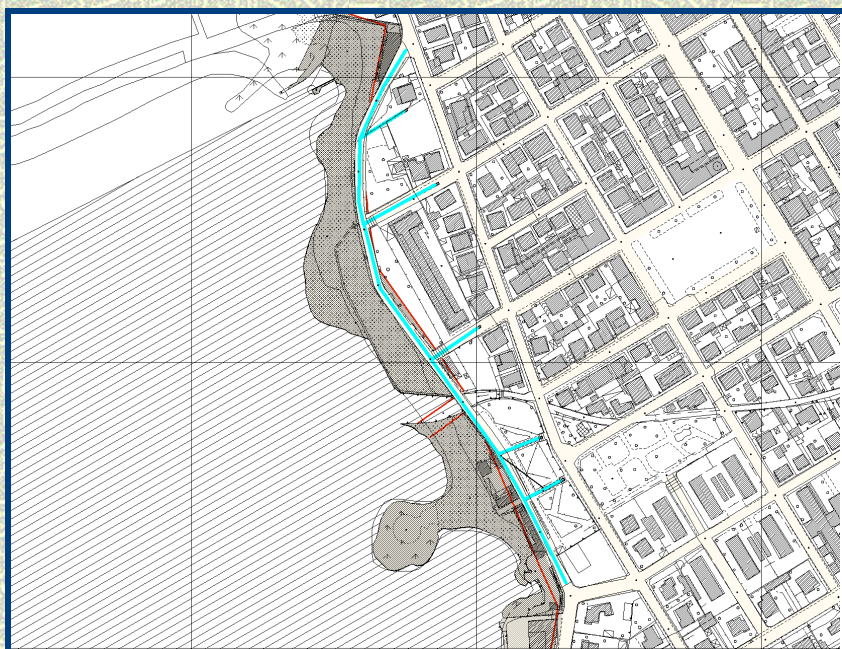
**Descrizione**

Trattasi di una passeggiata pedonale/ciclabile, che inizia dai Bagni "Sirena" fino ai Bagni "Trieste", alla quale è possibile accedere da diversi ingressi. Tutti gli accessi menzionati permettono di accedere ad un tratto di spiaggia libera confinante con la passeggiata stessa ed a diversi Stabilimenti Balneari pubblici. Non tutti gli accessi a detta passeggiata sono facilmente percorribili dai portatori di handicap.


**Cartografia**

**Legenda**

-  Delimitazione Demanio Marittimo
-  Accessi Demanio Marittimo
-  Accesso Demanio Marittimo descritto nella scheda



**Proposte intervento di miglioramento**







**RILEVAMENTO ACCESSI AL DEMANIO MARITTIMO**

*Accesso a spiaggia libera*

**N° percorso**

7R

**Tipo percorso**

Ciclabile

**Ubicazione**

Rosignano Solvay

**Grado accessibilità**

Accesso facile

**Foto**




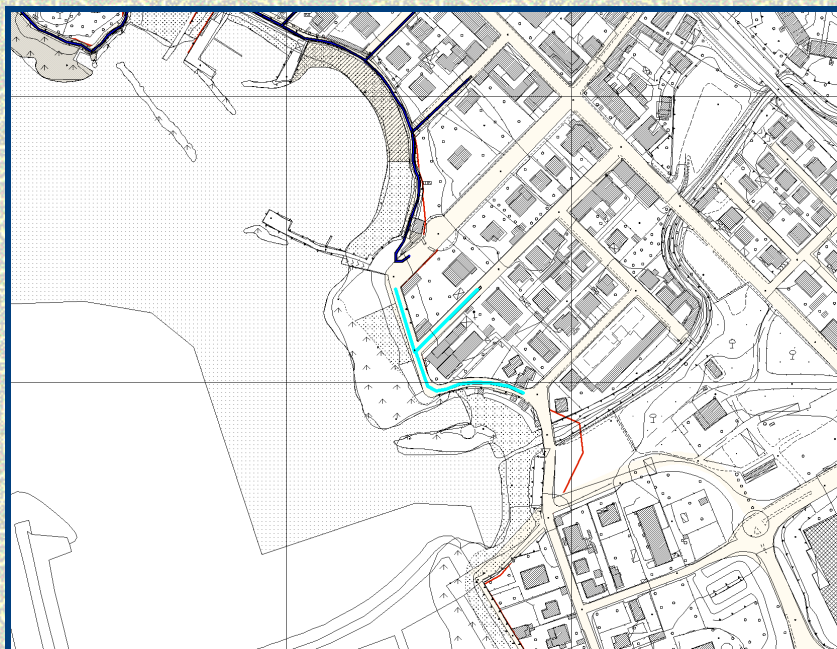
**Descrizione**

A tale spiaggia libera si accede dalla strada pedonale/ciclabile che inizia dai bagni "Caletta" fino ai bagni "Graziella". A tale percorso si può anche accedere dalla via di Crepatura, la quale risulta carrabile senza sfondo. L'accesso agevole fino alla passeggiata non consente ai portatori di handicap di scendere sulla spiaggia.

**Cartografia**

**Legenda**

-  Delimitazione Demanio Marittimo
-  Accessi Demanio Marittimo
-  Accesso Demanio Marittimo descritto nella scheda



**Proposte intervento di miglioramento**

Sarebbe opportuno rendere più agevole il passaggio ai portatori di handicap, dalla via di Crepatura, lasciando uno spazio adeguato tra le fioriere. Per accedere alla spiaggia è opportuno l'installazione di una pedana.





**RILEVAMENTO ACCESSI AL DEMANIO MARITTIMO**

*Accesso a spiaggia libera*

**N° percorso**

13V

**Tipo percorso**

Ciclabile

**Ubicazione**

Loc. Vada

**Grado accessibilità**

Accesso facile

**Foto**






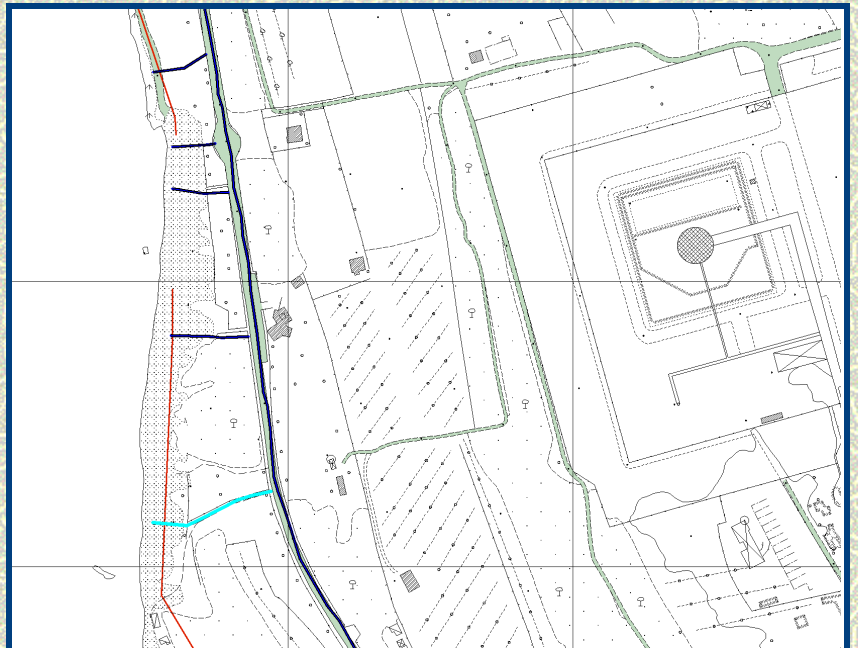
**Descrizione**

Al percorso si accede da via di Pietrabianca la quale è in parte carrabile provenendo da Vada, ma non vi è consentito il parcheggio dal 1 giugno al 30 settembre di ogni anno per divieto di sosta su tutto il tratto. E' possibile, tuttavia, usufruire dei parcheggi pubblici a pagamento posti sulla Via Aurelia di fronte all'imbocco di via di Pietrabianca e del parcheggio pubblico a pagamento posto su via del Porto tra il villaggio "Fanfani" ed il villaggio "Pontile". Per quanto riguarda i portatori di handicap, l'accesso è facile; il parcheggio è loro consentito su tutta via di Pietrabianca con diversi posti auto appositamente riservati.


**Cartografia**

**Legenda**

-  Delimitazione Demanio Marittimo
-  Accessi Demanio Marittimo
-  Accesso Demanio Marittimo descritto nella scheda



**Proposte intervento di miglioramento**







**RILEVAMENTO ACCESSI AL DEMANIO MARITTIMO**

*Accesso a spiaggia libera*

**N° percorso**

14V

**Tipo percorso**

Ciclabile

**Ubicazione**

Loc. Vada

**Grado accessibilità**

Accesso facile

**Foto**






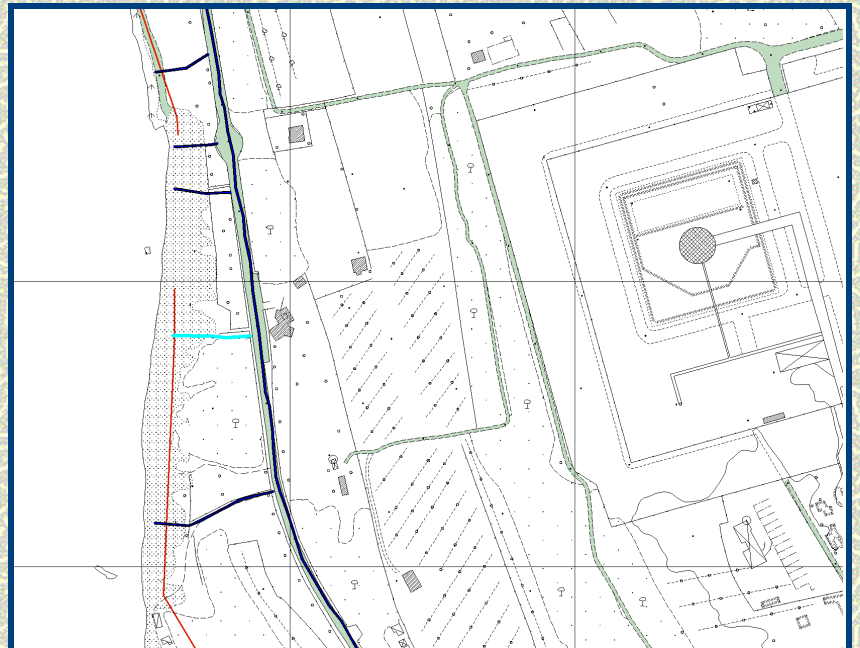
**Descrizione**

Al percorso si accede da via di Pietrabianca la quale è in parte carrabile provenendo da Vada, ma non vi è consentito il parcheggio dal 1 giugno al 30 settembre di ogni anno per divieto di sosta su tutto il tratto. E' possibile, tuttavia, usufruire dei parcheggi pubblici a pagamento posti sulla Via Aurelia di fronte all'imbocco di via di Pietrabianca e del parcheggio pubblico a pagamento posto su via del Porto tra il villaggio "Fanfani" ed il villaggio "Pontile". Per quanto riguarda i portatori di handicap, l'accesso è facile; il parcheggio è loro consentito su tutta via di Pietrabianca con diversi posti auto appositamente riservati.


**Cartografia**

**Legenda**

-  Delimitazione Demanio Marittimo
-  Accessi Demanio Marittimo
-  Accesso Demanio Marittimo descritto nella scheda



**Proposte intervento di miglioramento**







**RILEVAMENTO ACCESSI AL DEMANIO MARITTIMO**

*Accesso a spiaggia libera*

**N° percorso**

16V

**Tipo percorso**

Ciclabile

**Ubicazione**

Loc. Vada

**Grado accessibilità**

Accesso facile

**Foto**






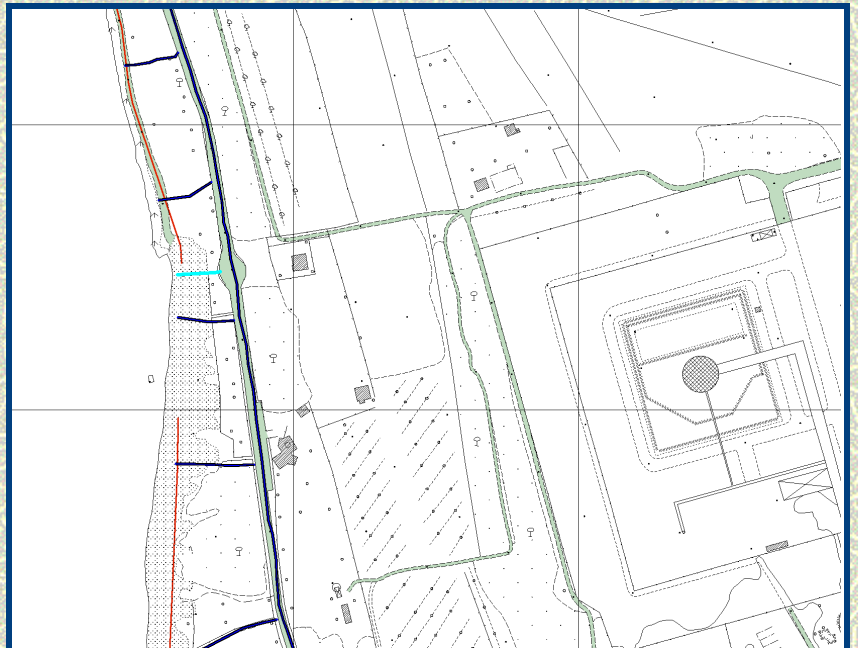
**Descrizione**

Al percorso si accede da via di Pietrabianca, la quale è carrabile fino a tale accesso provenendo da Vada, ma non vi è consentito il parcheggio dal 1 giugno al 30 settembre di ogni anno per divieto di sosta su tutto il tratto. E' possibile, tuttavia, usufruire dei parcheggi pubblici a pagamento posti sulla Via Aurelia di fronte all'imbocco di via di Pietrabianca e del parcheggio pubblico a pagamento posto su via del Porto tra il villaggio "Fanfani" ed il villaggio "Pontile". Per quanto riguarda i portatori di handicap, l'accesso è facile e breve, anche se leggermente sabbioso; il parcheggio è loro consentito su tutta via di Pietrabianca con diversi posti auto appositamente riservati.

**Cartografia**

**Legenda**

-  Delimitazione Demanio Marittimo
-  Accessi Demanio Marittimo
-  Accesso Demanio Marittimo descritto nella scheda



**Proposte intervento di miglioramento**







**RILEVAMENTO ACCESSI AL DEMANIO MARITTIMO**

*Accesso a spiaggia libera*

**N° percorso**

17V

**Tipo percorso**

Ciclabile

**Ubicazione**

Loc. Vada

**Grado accessibilità**

Accesso facile

**Foto**






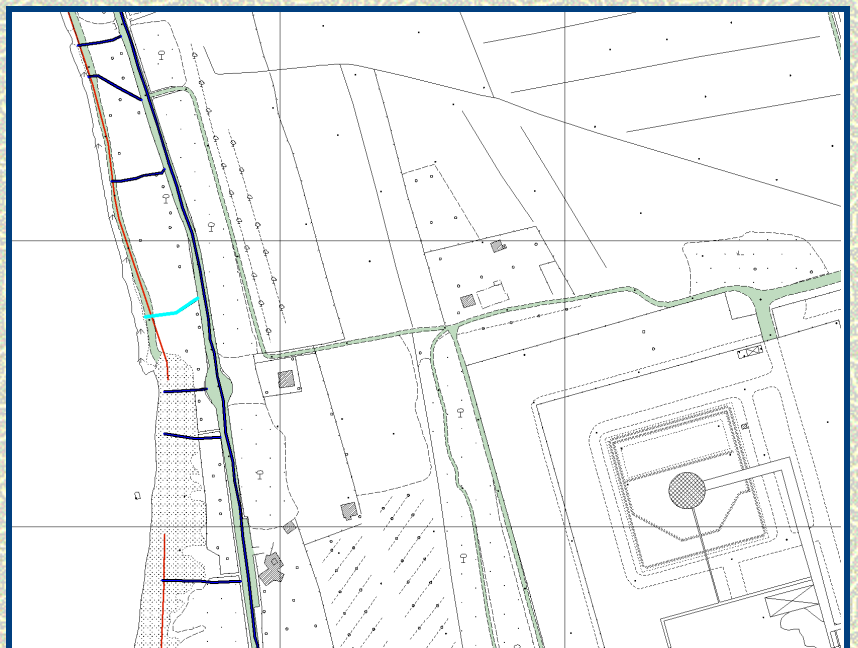
**Descrizione**

Al percorso si accede dal tratto di via di Pietrabanca, il quale pur essendo visibilmente accessibile, non è consentito il transito e la sosta dal 1 giugno al 30 settembre di ogni anno, essendo delimitata alle due estremità da una sbarra. E' possibile, tuttavia, usufruire dei parcheggi pubblici a pagamento posti sulla Via Aurelia di fronte all'imbocco di via di Pietrabanca e del parcheggio pubblico a pagamento posto su via del Porto tra il villaggio "Fanfani" ed il villaggio "Pontile". Per quanto riguarda i portatori di handicap, l'accesso è facile, ed è loro consentito di raggiungerlo attraversando le sbarre agli estremi via di Pietrabanca, custodite in alcuni giorni della settimana da apposito personale e di parcheggiare su tutta la strada in diversi posti auto loro riservati.


**Cartografia**

**Legenda**

-  Delimitazione Demanio Marittimo
-  Accessi Demanio Marittimo
-  Accesso Demanio Marittimo descritto nella scheda



**Proposte intervento di miglioramento**







**RILEVAMENTO ACCESSI AL DEMANIO MARITTIMO**

*Accesso a spiaggia libera*

**N° percorso**

18V

**Tipo percorso**

Ciclabile

**Ubicazione**

Loc. Vada

**Grado accessibilità**

Accesso facile

**Foto**






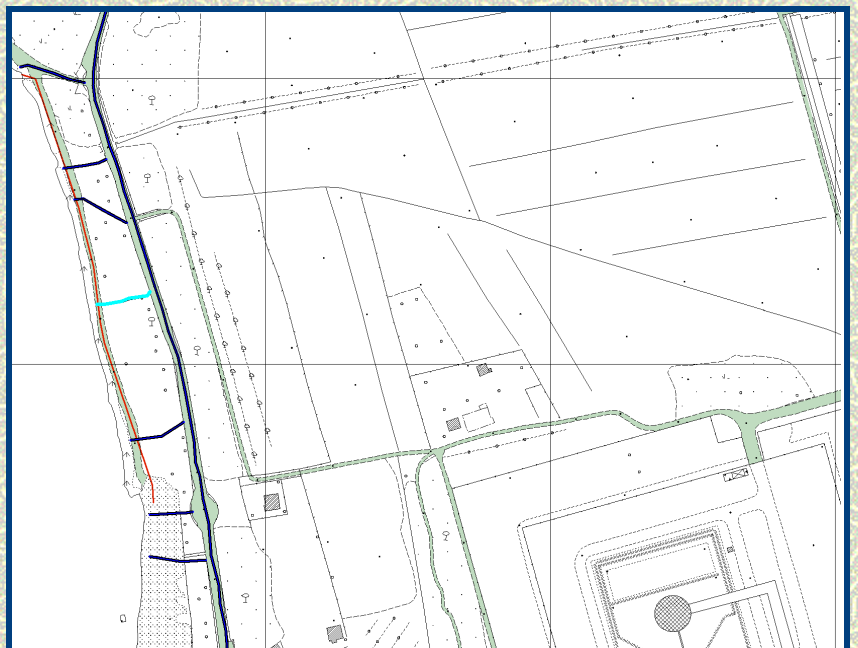
**Descrizione**

Al percorso si accede dal tratto di via di Pietrabianca, il quale pur essendo visibilmente accessibile, non vi è consentito il transito e la sosta dal 1 giugno al 30 settembre di ogni anno, essendo delimitata alle due estremità da una sbarra. E' possibile, tuttavia, usufruire dei parcheggi pubblici a pagamento posti sulla Via Aurelia di fronte all'imbocco di via di Pietrabianca e del parcheggio pubblico a pagamento posto su via del Porto tra il villaggio "Fanfani" ed il villaggio "Pontile". Per quanto riguarda i portatori di handicap, l'accesso è facile, ed è loro consentito di raggiungerlo attraversando le sbarre agli estremi via di Pietrabianca, custodite in alcuni giorni della settimana da apposito personale e di parcheggiare su tutta la strada in diversi posti auto loro riservati.


**Cartografia**

**Legenda**

-  Delimitazione Demanio Marittimo
-  Accessi Demanio Marittimo
-  Accesso Demanio Marittimo descritto nella scheda



**Proposte  
intervento di  
miglioramento**







**RILEVAMENTO ACCESSI AL DEMANIO MARITTIMO**

*Accesso a spiaggia libera*

**N° percorso**

19V

**Tipo percorso**

Ciclabile

**Ubicazione**

Loc. Vada

**Grado accessibilità**

Accesso facile

**Foto**






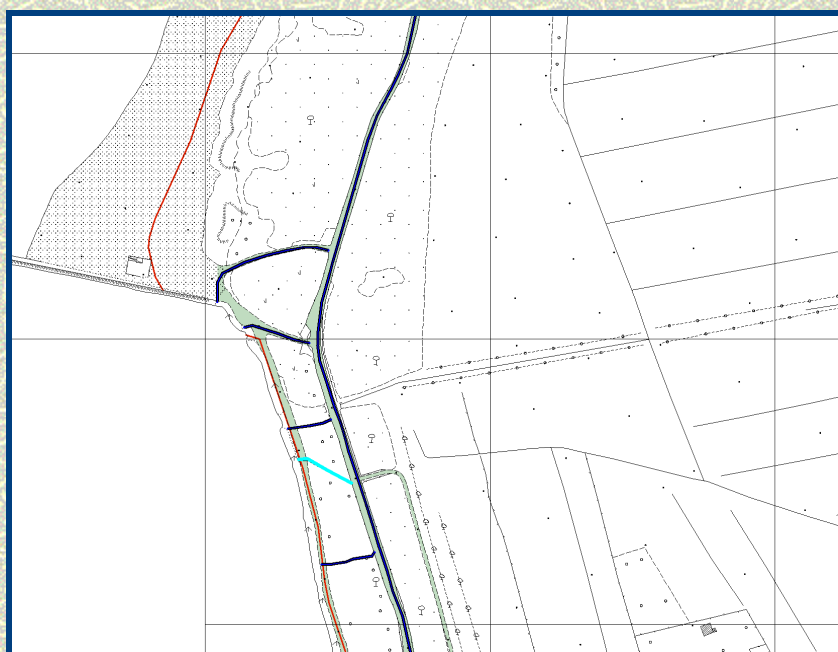
**Descrizione**

Al percorso si accede dal tratto di via di Pietrabianca, nel quale pur essendo visibilmente accessibile, non è consentito il transito e la sosta dal 01/06 al 30/09 di ogni anno, essendo delimitata alle due estremità da una sbarra. E' possibile, tuttavia, usufruire dei parcheggi pubblici a pagamento posti sulla Via Aurelia di fronte all'imbocco di via di Pietrabianca e del parcheggio pubblico a pagamento posto su via del Porto tra il villaggio "Fanfani" ed il villaggio "Pontile". L'accesso non è molto agevole ai portatori di handicap, viste le dimensioni, anche se è loro consentito di raggiungerlo attraversando le sbarre agli estremi via di Pietrabianca, custodite in alcuni giorni della settimana da apposito personale e di parcheggiare su tutta la strada in posti auto loro riservati.

**Cartografia**

**Legenda**

-  Delimitazione Demanio Marittimo
-  Accessi Demanio Marittimo
-  Accesso Demanio Marittimo descritto nella scheda



**Proposte  
intervento di  
miglioramento**

Sarebbe opportuno sistemare il percorso per consentire un agevole passaggio ai portatori di handicap





**RILEVAMENTO ACCESSI AL DEMANIO MARITTIMO**

*Accesso a spiaggia libera*

**N° percorso**

20V

**Tipo percorso**

Ciclabile

**Ubicazione**

Loc. Vada

**Grado accessibilità**

Accesso facile

**Foto**






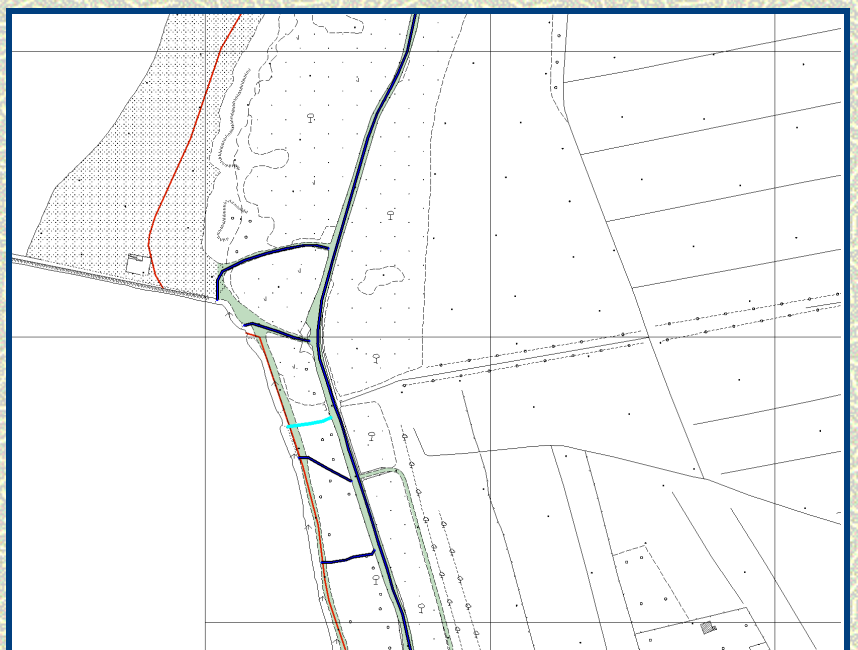
**Descrizione**

Al percorso si accede dal tratto di via di Pietrabianca, il quale pur essendo visibilmente accessibile, non è consentito il transito e la sosta dal 1 giugno al 30 settembre di ogni anno, essendo delimitata alle due estremità da una sbarra. Tuttavia è possibile usufruire dei parcheggi pubblici a pagamento posti sulla Via Aurelia di fronte all'imbocco di via di Pietrabianca e del parcheggio pubblico a pagamento posto su via del Porto tra il villaggio "Fanfani" ed il villaggio "Pontile". Per quanto riguarda i portatori di handicap, l'accesso è facile, ma sabbioso, ed è loro consentito di raggiungerlo attraversando le sbarre agli estremi via di Pietrabianca, custodite in alcuni giorni della settimana da apposito personale e di parcheggiare su tutta la strada in diversi posti auto loro riservati.

**Cartografia**

**Legenda**

-  Delimitazione Demanio Marittimo
-  Accessi Demanio Marittimo
-  Accesso Demanio Marittimo descritto nella scheda



**Proposte  
intervento di  
miglioramento**

Empty box for improvement proposals.





**RILEVAMENTO ACCESSI AL DEMANIO MARITTIMO**

*Accesso a spiaggia libera*

**N° percorso**

21V

**Tipo percorso**

Ciclabile

**Ubicazione**

Loc. Vada

**Grado accessibilità**

Accesso facile

**Foto**






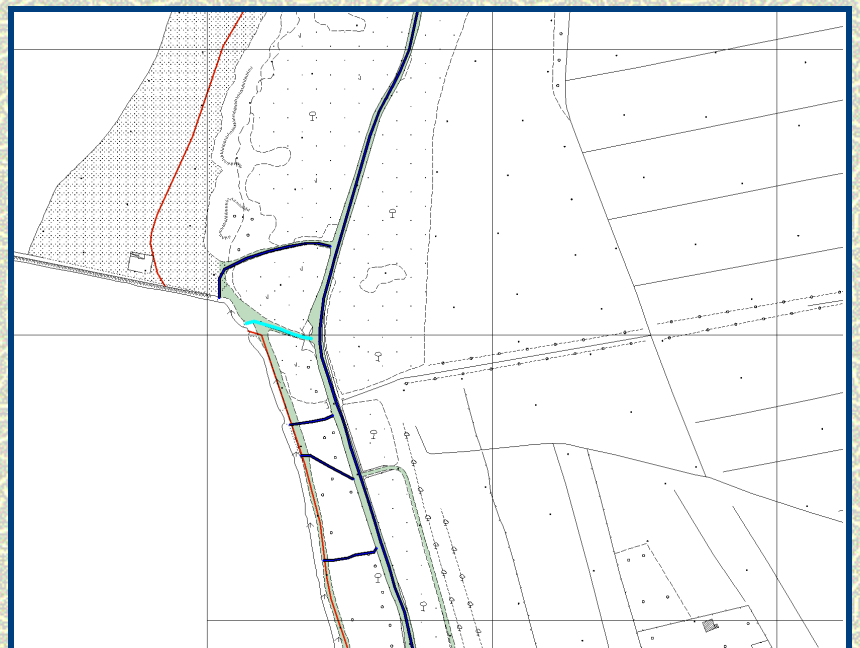
**Descrizione**

Al percorso si accede dal tratto di via di Pietrabianca, nella quale pur essendo visibilmente accessibile, non è consentito il transito e la sosta dal 01/06 al 30/09 di ogni anno, essendo delimitata alle due estremità da una sbarra. E' possibile, tuttavia, usufruire dei parcheggi pubblici a pagamento posti sulla Via Aurelia di fronte all'imbocco di via di Pietrabianca e su via del Porto tra il villaggio "Fanfani" ed il villaggio "Pontile". Per raggiungere la spiaggia si deve passare sotto un ponticello in pietra. Per i portatori di handicap, l'accesso è facile, anche se sabbioso, ed è loro consentito raggiungerlo attraversando le sbarre agli estremi via di Pietrabianca, custodite da apposito personale e di parcheggiare su tutta la strada in diversi posti auto loro riservati.

**Cartografia**

**Legenda**

-  Delimitazione Demanio Marittimo
-  Accessi Demanio Marittimo
-  Accesso Demanio Marittimo descritto nella scheda



**Proposte intervento di miglioramento**

Si propone il posizionamento di pedane in legno lungo il percorso, per la maggior parte sabbioso, per rendere l'accesso più agevole ai portatori di handicap.





**RILEVAMENTO ACCESSI AL DEMANIO MARITTIMO**

*Accesso a spiaggia libera*

**N° percorso**

23V

**Tipo percorso**

Ciclabile

**Ubicazione**

Loc. Vada

**Grado accessibilità**

Accesso facile

**Foto**






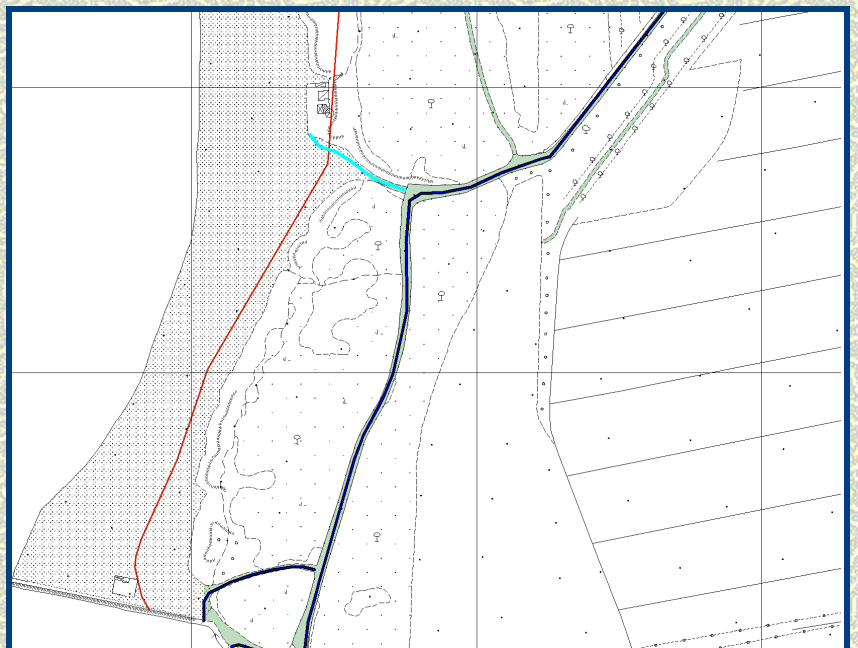
**Descrizione**

Al percorso si accede dal tratto di via di Pietrabianca, il quale pur essendo visibilmente accessibile, non è consentito il transito e la sosta dal 01/06 al 30/06 di ogni anno, essendo delimitata alle due estremità da una sbarra. Tuttavia è possibile usufruire dei parcheggi pubblici a pagamento posti sulla Via Aurelia di fronte all'imbocco di via di Pietrabianca e su via del Porto tra il villaggio "Fanfani" ed il villaggio "Pontile". Per quanto riguarda i portatori di handicap, l'accesso è facile essendovi un percorso lastricato che porta fino alla spiaggia, ed è loro consentito di raggiungerlo attraversando le sbarre agli estremi via di Pietrabianca, custodite in alcuni giorni della settimana da apposito personale e di parcheggiare su tutta la strada in diversi posti auto loro riservati.

**Cartografia**

**Legenda**

-  Delimitazione Demanio Marittimo
-  Accessi Demanio Marittimo
-  Accesso Demanio Marittimo descritto nella scheda



**Proposte  
intervento di  
miglioramento**

Empty box for improvement proposals.





**RILEVAMENTO ACCESSI AL DEMANIO MARITTIMO**

*Accesso a spiaggia libera*

**N° percorso**

8M

**Tipo percorso**

Pedonale

**Ubicazione**

Loc. Mazzanta

**Grado accessibilità**

Accesso facile

**Foto**






**Descrizione**

Si accede alla spiaggia libera da via dei Cavalleggeri, dopo avere oltrepassato la sbarra a delimitazione della via della Forestale, la quale risulta chiusa per il l'accesso delle auto ma con possibilità di passaggio pedonale e ciclabile. L'accesso è consentito anche ai portatori di handicap, anche se il percorso risulta nell'ultima parte sabbioso. E' possibile parcheggiare nelle strade e parcheggi limitrofi.

**Cartografia**

**Legenda**

-  Delimitazione Demanio Marittimo
-  Accessi Demanio Marittimo
-  Accesso Demanio Marittimo descritto nella scheda



**Proposte intervento di miglioramento**

Si propone l'installazione di pedana in legno per i portatori di handicap, vista la presenza di terreno sabbioso.





**RILEVAMENTO ACCESSI AL DEMANIO MARITTIMO**

*Accesso a spiaggia libera*

**N° percorso**

2Ch

**Tipo percorso**

Pedonale

**Ubicazione**

Loc. Chioma

**Grado accessibilità**

Accesso difficile

**Foto**



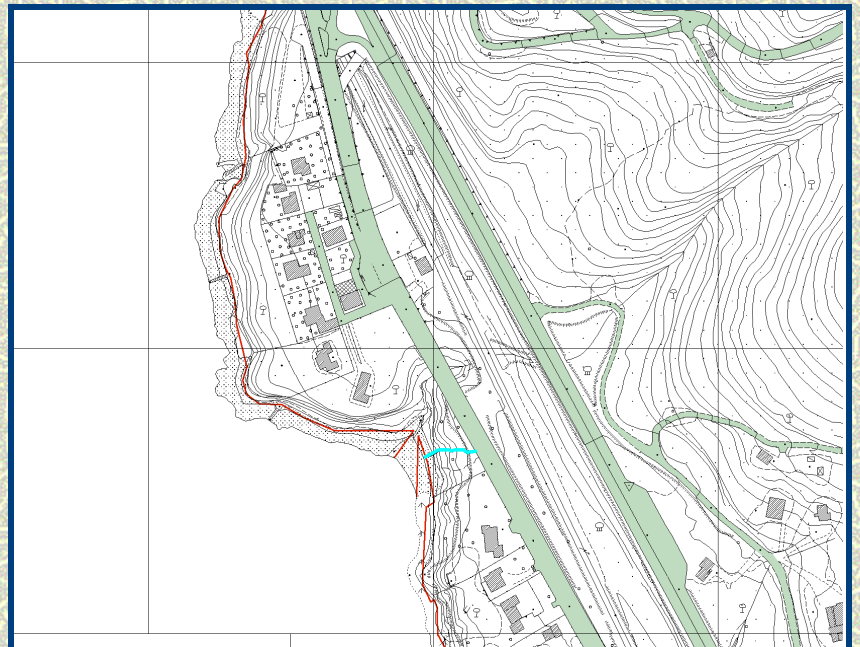
**Descrizione**

Si accede alla scogliera dalla via vecchia S.S. n. 1 Aurelia. Poco accessibile anche ai pedoni, in quanto trattasi di percorso molto ripido e scivoloso su pietre. Non accessibile ai portatori di handicap. E' possibile parcheggiare lungo la Via Vecchia Aurelia S.S. n. 1.

**Cartografia**

**Legenda**

-  Delimitazione Demanio Marittimo
-  Accessi Demanio Marittimo
-  Accesso Demanio Marittimo descritto nella scheda



**Proposte intervento di miglioramento**

Per migliorare l'accesso potrebbe essere realizzato un percorso a gradoni





**RILEVAMENTO ACCESSI AL DEMANIO MARITTIMO**

*Accesso a spiaggia libera*

**N° percorso**

3Ch

**Tipo percorso**

Pedonale


**Ubicazione**

Loc. Chioma

**Grado accessibilità**

Accesso difficile

**Foto**



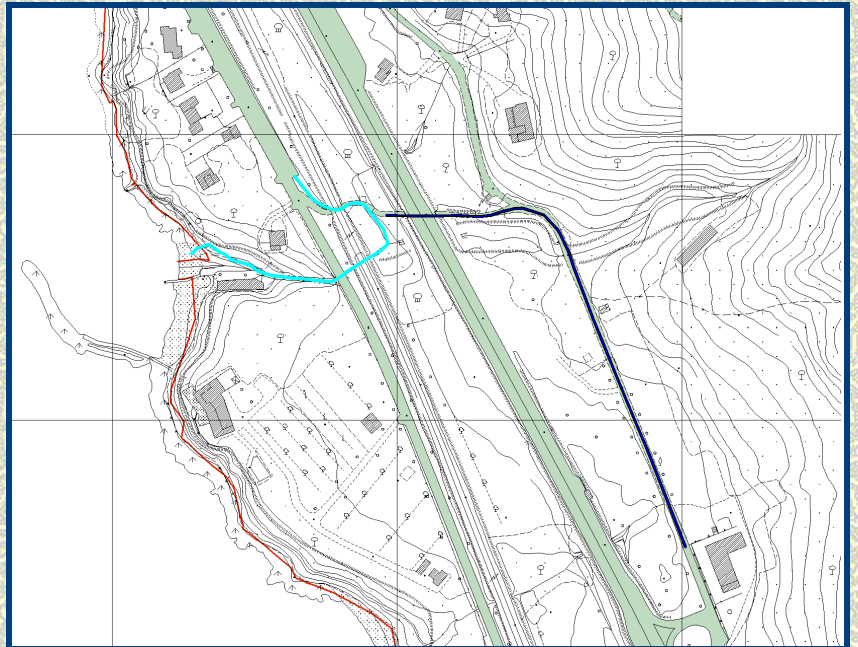
**Descrizione**

Si accede alla scogliera da un passaggio posto sulla vecchia S.S. n. 1 Aurelia: la prima parte è accessibile anche con auto, poi diventa un sentiero poco accessibile che confluisce nel letto del "Botro della Vipera" passando sotto la ferrovia e la vecchia S.S. n. 1 Aurelia. Non accessibile ai portatori di handicap.

**Cartografia**

**Legenda**

-  Delimitazione Demanio Marittimo
-  Accessi Demanio Marittimo
-  Accesso Demanio Marittimo descritto nella scheda



**Proposte intervento di miglioramento**

Si propone di sistemare tale sentiero con apposita potatura e sistemazione dei passaggi sotto la Ferrovia e la S.S. Aurelia, considerando, comunque, che il sentiero confluisce nel letto del "Botro della Vipera", il quale può essere soggetto a inondazioni.





**RILEVAMENTO ACCESSI AL DEMANIO MARITTIMO**

*Accesso a spiaggia libera*

**N° percorso**

5Ch

**Tipo percorso**

Pedonale

**Ubicazione**

Loc. Chioma

**Grado accessibilità**

Accesso medio

**Foto**






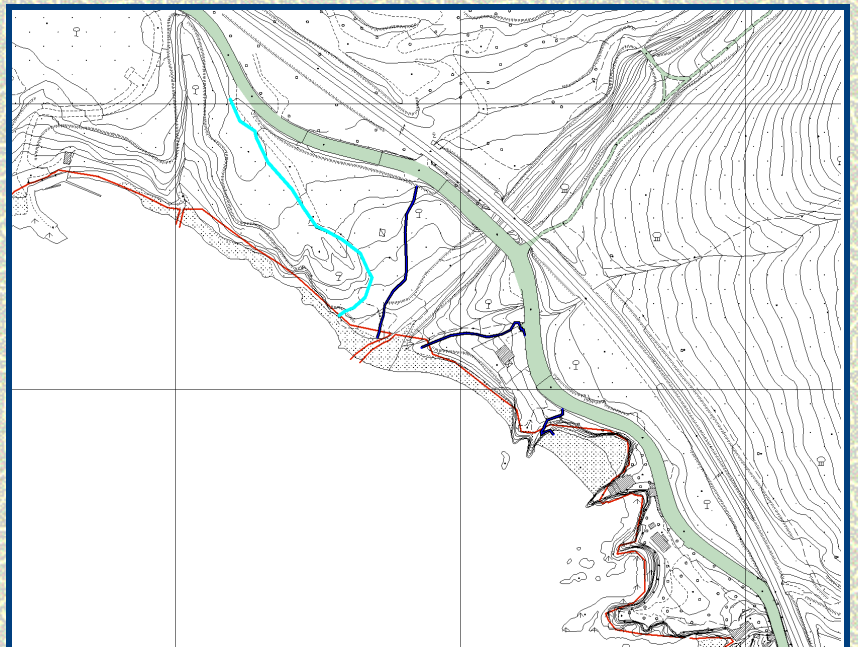
**Descrizione**

Si accede alla spiaggia libera dalla vecchia S.S. n. 1 Aurelia, dove c'è la possibilità di lasciare l'auto (3/4 posti auto). Il sentiero è poco scosceso e permette di raggiungere la spiaggia senza grossi problemi. Non è agevole ai portatori di handicap.

**Cartografia**

**Legenda**

-  Delimitazione Demanio Marittimo
-  Accessi Demanio Marittimo
-  Accesso Demanio Marittimo descritto nella scheda



**Proposte intervento di miglioramento**

Valutare la possibilità di migliorare l'ultimo tratto, costituito da sassi e da una larghezza limitata, per consentire il passaggio dei portatori di handicap anche alla spiaggia.





**RILEVAMENTO ACCESSI AL DEMANIO MARITTIMO**

*Accesso a spiaggia libera*

**N° percorso**

6Ch

**Tipo percorso**

Pedonale

**Ubicazione**

Loc. Chioma

**Grado accessibilità**

Accesso medio

**Foto**






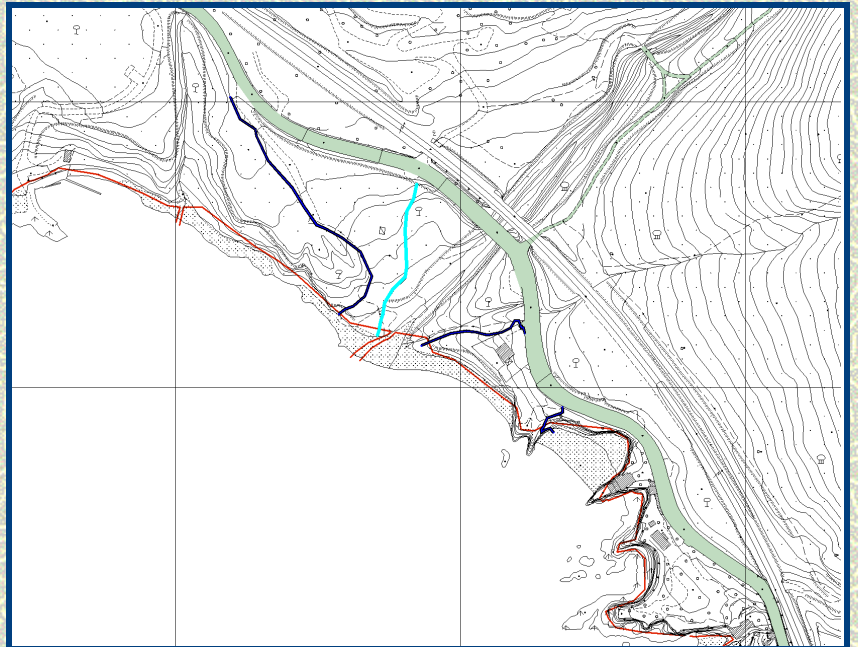
**Descrizione**

Si accede alla spiaggia libera dalla vecchia S.S. n. 1 Aurelia con poca possibilità di lasciare le auto, se non in prossimità della strada. Il percorso è agevole anche se nella prima parte è molto ripido. Non è accessibile ai portatori di handicap.

**Cartografia**

**Legenda**

-  Delimitazione Demanio Marittimo
-  Accessi Demanio Marittimo
-  Accesso Demanio Marittimo descritto nella scheda



**Proposte intervento di miglioramento**

Valutare l'opportunità di sistemare tutto il tratto del percorso.





**RILEVAMENTO ACCESSI AL DEMANIO MARITTIMO**

*Accesso alla spiaggia libera*

**N° percorso**

7Ch

**Tipo percorso**

Pedonale

**Ubicazione**

Loc. Chioma

**Grado accessibilità**

Accesso medio

**Foto**






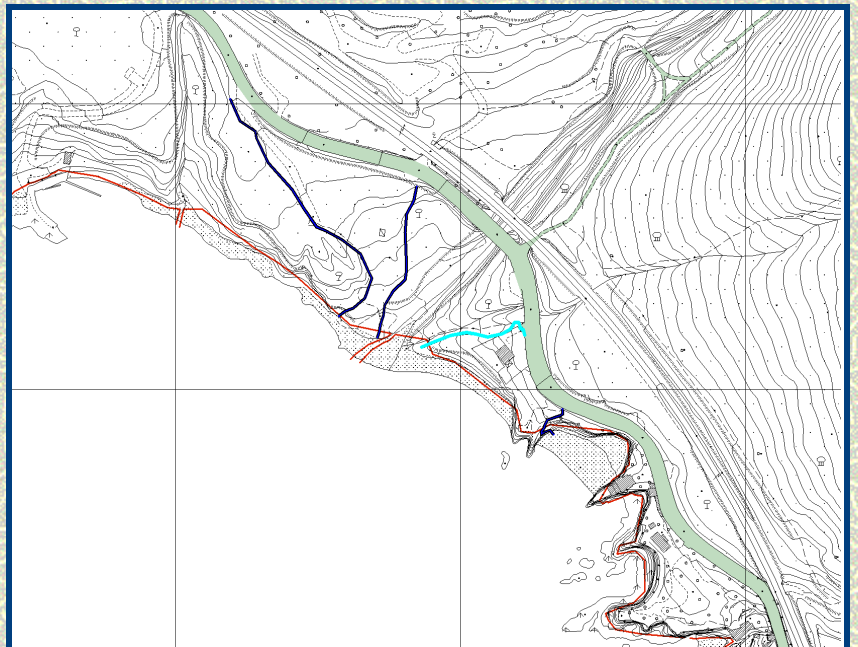
**Descrizione**

Si accede alla spiaggia libera dalla vecchia S.S. n. 1 Aurelia con possibilità di lasciare le auto in prossimità della strada. Il percorso che costeggia il "Botro dell'Arancio" è stretto, ma agevole, senza grosse pendenze. Non è accessibile ai portatori di handicap.

**Cartografia**

**Legenda**

-  Delimitazione Demanio Marittimo
-  Accessi Demanio Marittimo
-  Accesso Demanio Marittimo descritto nella scheda



**Proposte intervento di miglioramento**

Valutare l'opportunità di sistemare il percorso anche con adeguata potatura.





**RILEVAMENTO ACCESSI AL DEMANIO MARITTIMO**

*Accesso alla spiaggia libera*

**N° percorso**

8Ch

**Tipo percorso**

Pedonale

**Ubicazione**

Loc. Chioma

**Grado accessibilità**

Accesso difficile

**Foto**




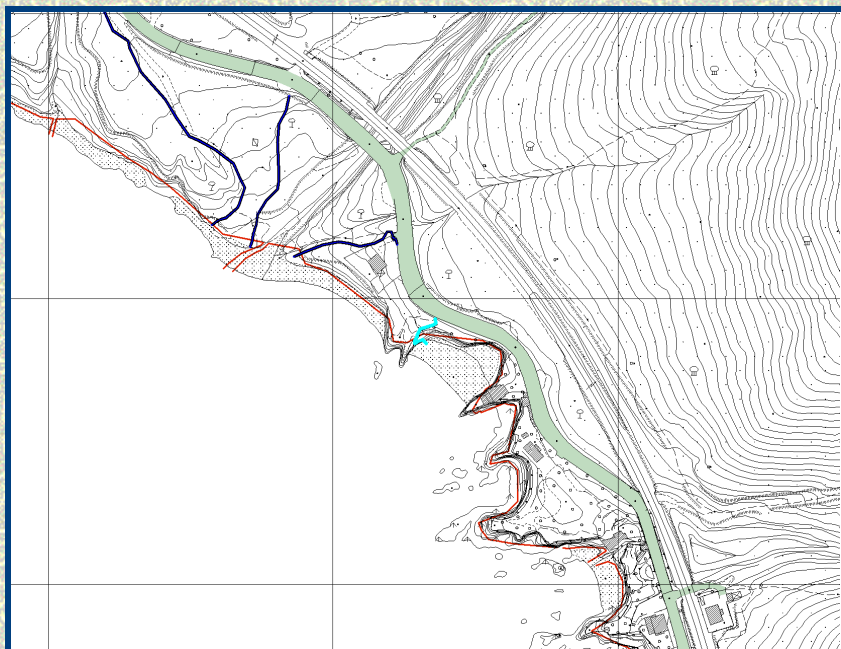
**Descrizione**

Si accede alla spiaggia libera dalla vecchia S.S. n. 1 Aurelia con possibilità di lasciare le auto in prossimità della strada. L'accesso che permette di raggiungere la spiaggia libera è ripido e pericoloso. Non è accessibile ai portatori di handicap.

**Cartografia**

**Legenda**

-  Delimitazione Demanio Marittimo
-  Accessi Demanio Marittimo
-  Accesso Demanio Marittimo descritto nella scheda



**Proposte intervento di miglioramento**

Essendo ad oggi il percorso ripido e pericoloso, dovrebbe essere valutata l'opportunità di impedirne l'accesso o altrimenti sistemarlo, con gradoni o simili, in modo tale da rendere agevole la discesa.





**RILEVAMENTO ACCESSI AL DEMANIO MARITTIMO**

*Accesso a spiaggia libera*

**N° percorso**

3V

**Tipo percorso**

Pedonale

**Ubicazione**

Vada

**Grado accessibilità**

Accesso medio

**Foto**






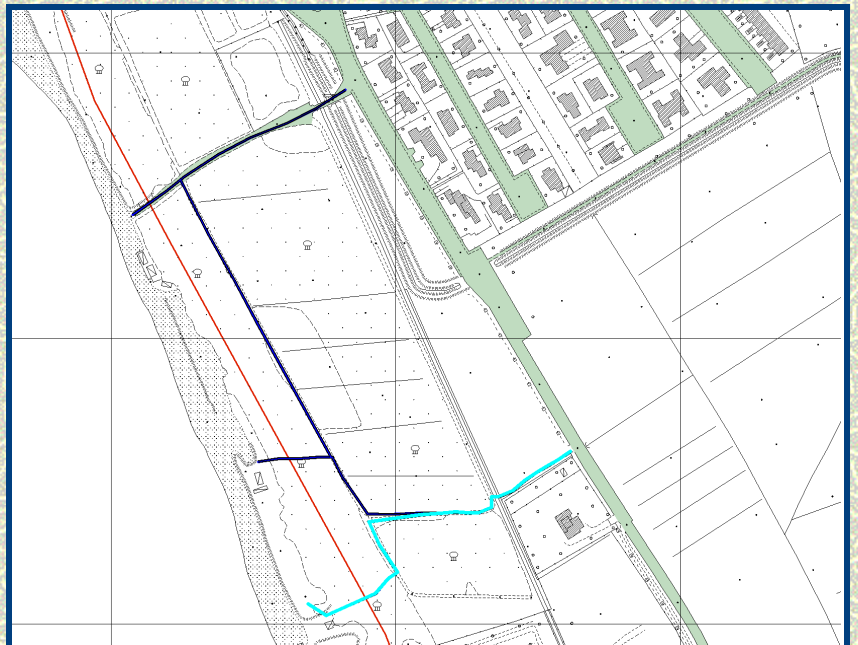
**Descrizione**

Accesso a spiaggia libera e ad un'area demaniale marittima utilizzata per noleggio attrezzature balneari e rimessaggio piccole unità da diporto. Per raggiungere la spiaggia è necessario oltrepassare le tubazioni della Soc. Solvay attraverso un piccolo ponte in legno con una pendenza tale da non permettere l'accesso anche alle persone diversamente abili. Oltrepassato tale ponticello il percorso risulta agibile e nell'ultima parte è anche pavimentato con delle pedane in legno.

**Cartografia**

**Legenda**

-  Delimitazione Demanio Marittimo
-  Accessi Demanio Marittimo
-  Accesso Demanio Marittimo descritto nella scheda



**Proposte intervento di miglioramento**

Si propone di migliorare la pendenza delle pedane di accesso al ponticello di attraversamento delle tubazioni Solvay, così come previsto nell'accesso 4V





**RILEVAMENTO ACCESSI AL DEMANIO MARITTIMO**

*Accesso al Punto Azzurro più vicino alla Loc. Mazzanta ed alla spiaggia libera*

**Foto**

**N° percorso**

5V

**Tipo percorso**

Pedonale

**Ubicazione**

Vada

**Grado accessibilità**

Accesso medio




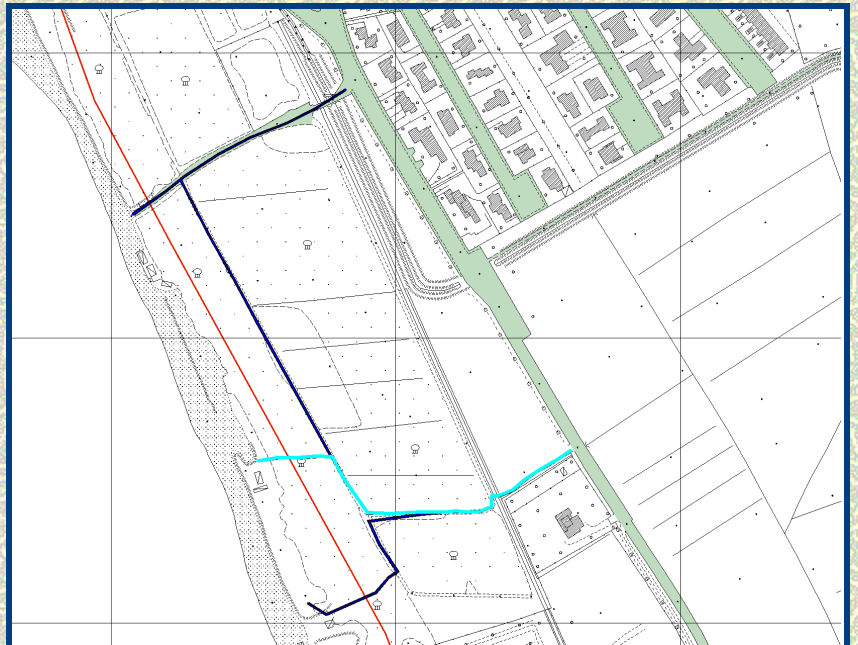
**Descrizione**

Accesso al spiaggia libera e al Punto Azzurro più vicino alla Loc. Mazzanta (detto n. 2). Per raggiungere la spiaggia è necessario oltrepassare le tubazioni della Soc. Solvay attraverso un piccolo ponte in legno con una pendenza tale da non permettere l'accesso alle persone portatrici di handicap. Oltrepassato tale ponticello il percorso risulta agibile e nell'ultima parte è anche pavimentato con delle pedane in legno, le quali proseguono fino al Punto Azzurro più vicino a Vada (detto n. 1) dove è localizzato un parcheggio pubblico.

**Cartografia**

**Legenda**

-  Delimitazione Demanio Marittimo
-  Accessi Demanio Marittimo
-  Accesso Demanio Marittimo descritto nella scheda



**Proposte intervento di miglioramento**

Si propone di migliorare la pendenza delle pedane di accesso al ponticello di attraversamento delle tubazioni Solvay





**RILEVAMENTO ACCESSI AL DEMANIO MARITTIMO**

*Accesso a Loc. Punta a Righini*

**N° percorso**

12C

**Tipo percorso**

Pedonale

**Ubicazione**

Castiglioncello

**Grado accessibilità**

Accesso medio

**Foto**



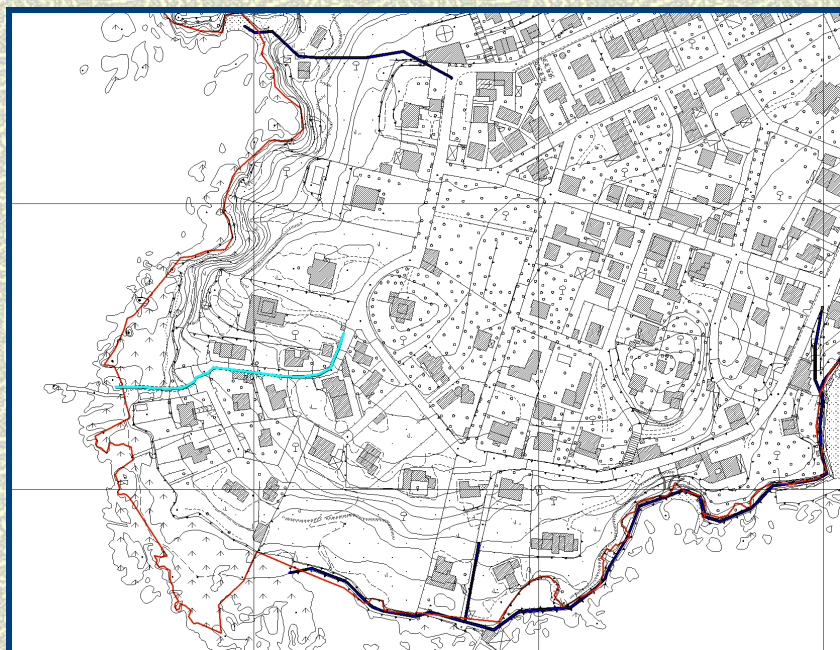
**Descrizione**

Si accede alla Loc. Punta a Righini dalla via Corcos per poi immettersi in una strada privata con cancello che risulta carrabile per i residenti, altrimenti pedonale, per tutti, con passaggio tramite un piccolo cancello chiuso, ma con possibilità di facile apertura. Il percorso prosegue in una strada asfaltata che costeggia le case di proprietà fino ad arrivare ad intersecare una discesa non asfaltata che arriva direttamente agli scogli di "Punta a Righini". L'accesso è accessibile ai portatori di handicap fino alla discesa, per poi divenire inaccessibile nel tratto finale che porta al mare, considerando comunque che anche il percorso a cui confluisce tale accesso non è loro agevole.

**Cartografia**

**Legenda**

-  Delimitazione Demanio Marittimo
-  Accessi Demanio Marittimo
-  Accesso Demanio Marittimo descritto nella scheda



**Proposte intervento di miglioramento**

Sistemare la parte dell'accesso non asfaltato, attualmente costituito da ghiaia e ciottoli.





**RILEVAMENTO ACCESSI AL DEMANIO MARITTIMO**

*Accesso al Punto Azzurro più vicino alla Loc. Mazzanta ed alla spiaggia libera*

**Foto**

**N° percorso**

4V

**Tipo percorso**

Pedonale

**Ubicazione**

Vada

**Grado accessibilità**

Accesso medio




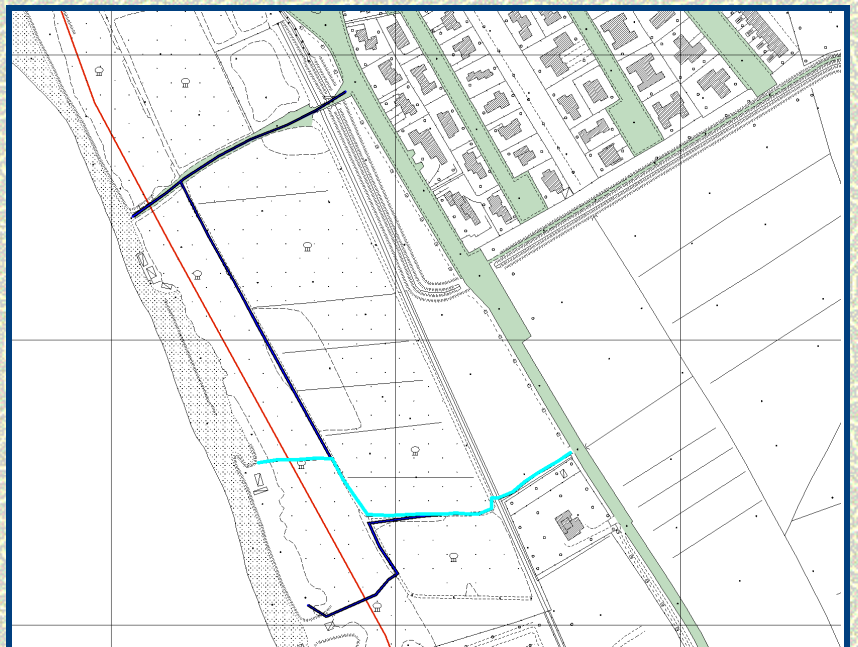
**Descrizione**

Accesso alla spiaggia libera ed al Punto Azzurro più vicino alla loc. Mazzanta (detto n. 2). Per raggiungere la spiaggia è necessario oltrepassare le tubazioni della Soc. Solvay attraverso un piccolo ponte in legno con una pendenza tale da non permettere l'accesso alle persone portatrici di handicap. Oltrepassando tale ponticello il percorso risulta agibile e nell'ultima parte è anche pavimentato con delle pedane in legno, le quali proseguono fino al Punto Azzurro più vicino a Vada (detto n. 1) dove è loclaizzato un parcheggio pubblico.

**Cartografia**

**Legenda**

-  Delimitazione Demanio Marittimo
-  Accessi Demanio Marittimo
-  Accesso Demanio Marittimo descritto nella scheda



**Proposte intervento di miglioramento**

Si propone di migliorare la pendenza delle pedane di accesso al ponticello di attraversamento delle tubazioni Solvay, come già previsto nell'accesso 3V





**RILEVAMENTO ACCESSI AL DEMANIO MARITTIMO**

*Accesso a spiaggia libera*

**N° percorso**

24V

**Tipo percorso**

Pedonale


**Ubicazione**

Vada

**Grado accessibilità**

Accesso medio

**Foto**




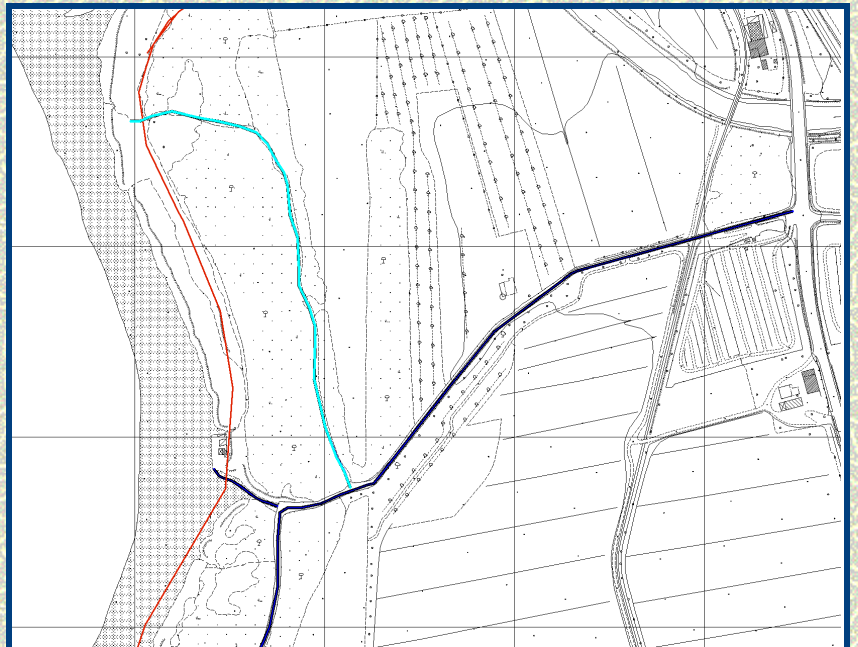
**Descrizione**

Al percorso si accede dal tratto di via di Pietrabianca, nel quale pur essendo visibilmente accessibile, non è consentito il transito e la sosta dal 1 giugno al 30 settembre di ogni anno, essendo delimitata alle due estremità da una sbarra. E' possibile, tuttavia, usufruire dei parcheggi pubblici a pagamento posti sulla Via Aurelia di fronte all'imbocco di via di Pietrabianca. Per quanto riguarda i portatori di handicap, l'accesso è poco agevole specialmente nella parte finale dove per raggiungere la spiaggia è necessario oltrepassare le dune di sabbia.

**Cartografia**

**Legenda**

-  Delimitazione Demanio Marittimo
-  Accessi Demanio Marittimo
-  Accesso Demanio Marittimo descritto nella scheda



**Proposte intervento di miglioramento**

Sistemare l'intero percorso e nella parte finale installare delle pedane in legno per consentire di passare più agevolmente sulle dune.





**RILEVAMENTO ACCESSI AL DEMANIO MARITTIMO**

*Accesso in Loc. Le Forbici*

**N° percorso**

9Ch

**Tipo percorso**

Pedonale


**Ubicazione**

Loc. Chioma

**Grado accessibilità**

Accesso difficile

**Foto**






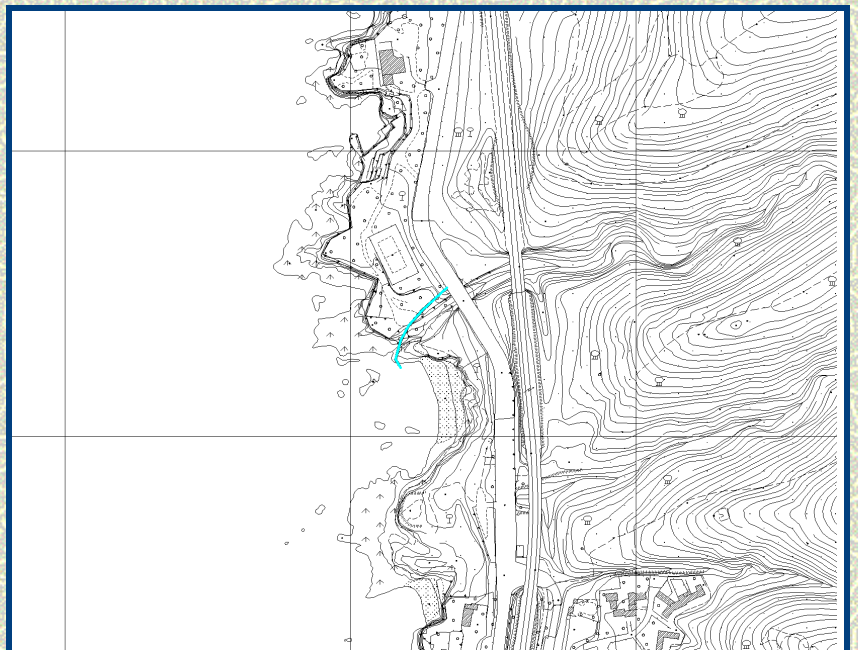
**Descrizione**

Il percorso, raggiungibile camminando lungo la via Aurelia, accede ad una scogliera ed alla Baia sottostante. All'ingresso, attualmente, è posto un cartello con indicato "provvisorio". L'accesso piuttosto agevole termina sulla scogliera costringendo, chi vuole raggiungere la Baia ad un'ulteriore e pericolosa discesa sulla scogliera. Il camminamento lungo la via Aurelia, per raggiungere l'accesso, risulta pericoloso in quanto in prossimità di una curva e la carreggiata risulta spesso occupata da moto parcheggiate che costringono i pedoni a transitare sulla strada creando non poche situazioni di pericolo.

**Cartografia**

**Legenda**

-  Delimitazione Demanio Marittimo
-  Accessi Demanio Marittimo
-  Accesso Demanio Marittimo descritto nella scheda



**Proposte intervento di miglioramento**

Si propone di posizionare segnali ad indicazione della presenza di pedoni, di creare delle aree di sosta per moto, di installare una scaletta provvisoria di accesso alla baia o gradini sulla scogliera e un parcheggio a accesso diretto dal parcheggio





**RILEVAMENTO ACCESSI AL DEMANIO MARITTIMO**

*Accesso a spiaggia libera e alla spiaggia asservita all'attività balneare "Lillatro"*

**Foto**

**N° percorso**

3aR

**Tipo percorso**

Pedonale

**Ubicazione**

Loc. Lillatro

**Grado accessibilità**

Accesso facile



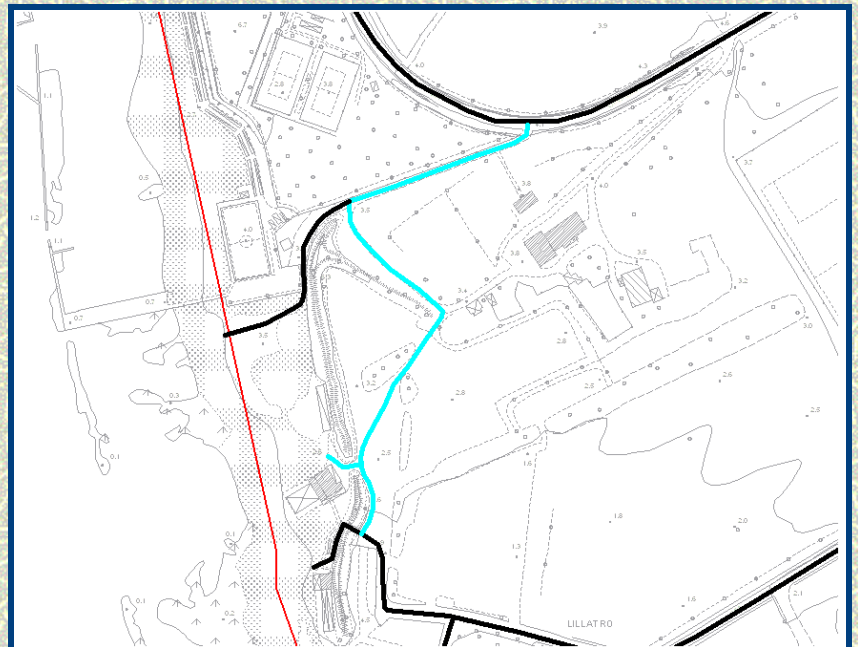
**Descrizione**

Si accede alla spiaggia libera e alla spiaggia asservita all'attività balneare "Lillatro", attraverso un percorso pedonale che parte da via O. Chiesa, per poi proseguire fino a ricongiungersi con il percorso denominati 2R e al percorso 3R che non è agevole per i portatori di handicap.

**Cartografia**

**Legenda**

-  Delimitazione Demanio Marittimo
-  Accessi Demanio Marittimo
-  Accesso Demanio Marittimo descritto nella scheda



**Proposte intervento di miglioramento**

Sarebbe opportuno sistemare il percorso liberandolo da piante ed erbacce, al fine di consentire il passaggio agevole anche ai portatori di handicap e ai passeggini. Si propone una appropriata segnalazione





**RILEVAMENTO ACCESSI AL DEMANIO MARITTIMO**

*Accesso a spiaggia libera*

**N° percorso**

3bR

**Tipo percorso**

Pedonale

**Ubicazione**

Rosignano Solvay

**Grado accessibilità**

Accesso facile

**Foto**






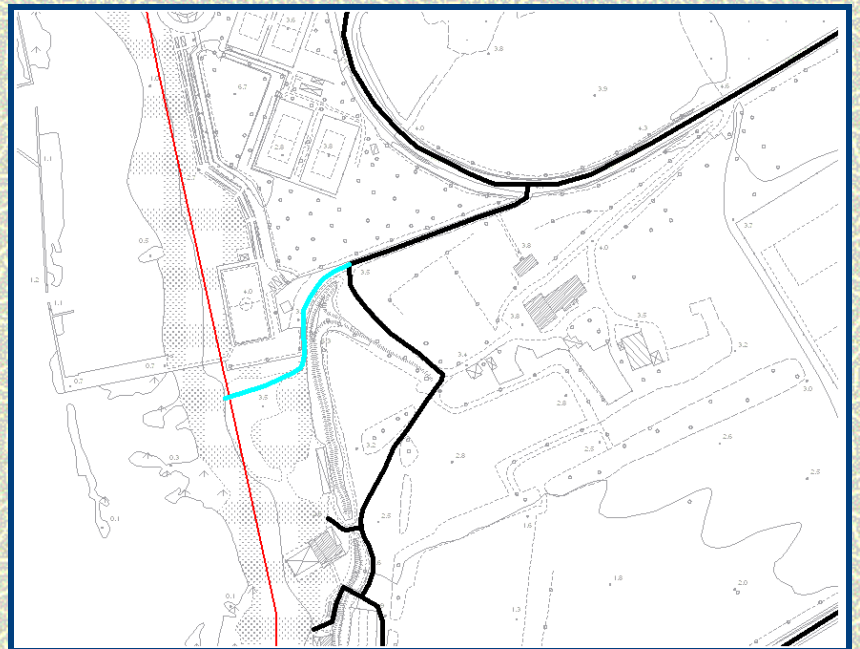
**Descrizione**

Si accede alla spiaggia libera posta a sud dello stabilimento "Canottieri" tramite la via O. Chiesa per poi proseguire fino alla spiaggia tramite un percorso sabbioso

**Cartografia**

**Legenda**

-  Delimitazione Demanio Marittimo
-  Accessi Demanio Marittimo
-  Accesso Demanio Marittimo descritto nella scheda



**Proposte intervento di miglioramento**

Sarebbe opportuno la sistemazione del tratto finale del percorso, apponendo delle pedane in legno al fine di consentire il passaggio agevole ai portatori di handicap e alle famiglie con passeggini





**RILEVAMENTO ACCESSI AL DEMANIO MARITTIMO**

*Accesso a spiaggia libera*

**N° percorso**

4aR

**Tipo percorso**

Pedonale

**Ubicazione**

Rosignano Solvay

**Grado accessibilità**

Accesso facile

**Foto**



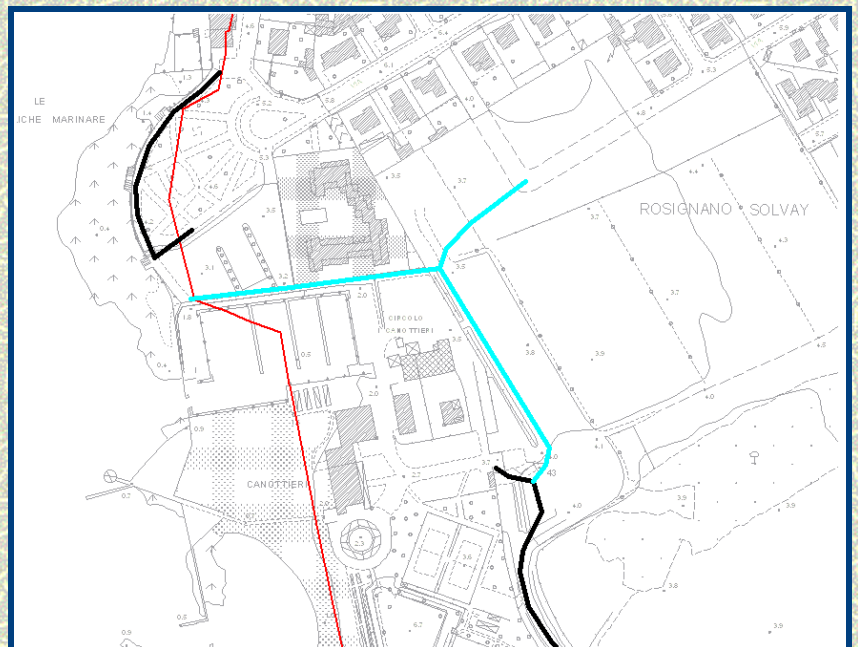
**Descrizione**

Si accede al percorso da Via Matteotti o da via O. Chiesa attraversando l'area privata destinata a parcheggio dello stabilimento balneare "Canottieri", per poi raggiungere la "Piazza delle 4 repubbliche Marinare" tramite un passaggio dotato di girellini. Il percorso pur risultando agevole, non consente il passaggio ai portatori di handicap o ai passeggini, vista la presenza dei girellini.

**Cartografia**

**Legenda**

-  Delimitazione Demanio Marittimo
-  Accessi Demanio Marittimo
-  Accesso Demanio Marittimo descritto nella scheda



**Proposte intervento di miglioramento**

Si propone di segnalare il percorso





**RILEVAMENTO ACCESSI AL DEMANIO MARITTIMO**

*Accesso a spiaggia libera*

**N° percorso**

10Ch

**Tipo percorso**

Pedonale

**Ubicazione**

Loc. Chioma

**Grado accessibilità**

Accesso medio

**Foto**




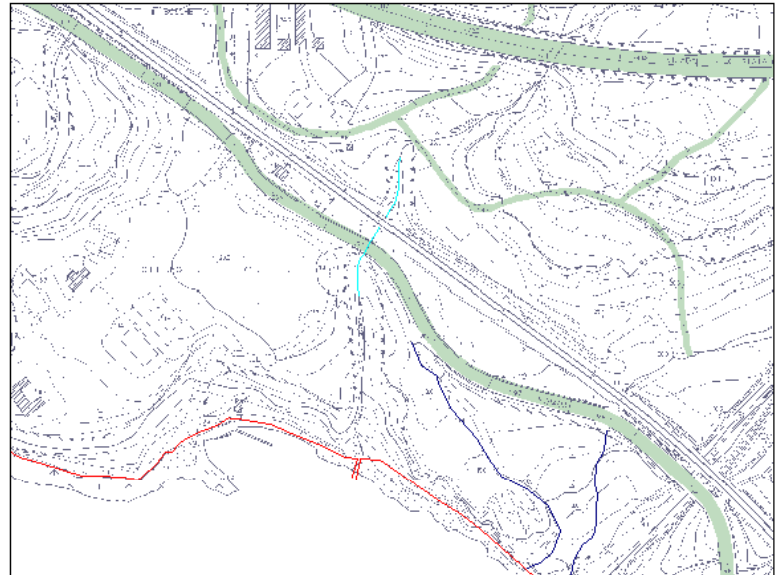
**Descrizione**

Accesso al demanio marittimo posto all'interno dell'alveo di scorrimento dell'ex botro del Fortullino. Attualmente il corso del botro è stato deviato a monte della Variante Aurelia, pertanto non c'è nessuna interferenza con il percorso pedonale; tuttavia l'area interessata dall'alveo dell'ex botro risulta ancora demanio idrico sul RU, necessitando la sua sdemanializzazione. A fianco del sentiero, attualmente utilizzato come passaggio a mare vi si trova una fossa di scolo delle acque meteoriche provenienti dalla Variante Aurelia e dai terreni circostanti.

**Cartografia**

**Legenda**

-  Delimitazione Demanio Marittimo
-  Accessi Demanio Marittimo
-  Accesso Demanio Marittimo descritto nella scheda



**Proposte intervento di miglioramento**

L'utilizzo del sentiero è finalizzato alle seguenti prescrizioni: 1) Sia mantenuta la fossa di scolo delle acque meteoriche; 2) Il percorso sia sistemato da non presentare pericoli di incolumità; 3) Sia sdemanializzato ed indicato nel RU come percorso





**RILEVAMENTO ACCESSI AL DEMANIO MARITTIMO**

*Accesso a spiaggia libera*

**N° percorso**

2R

**Tipo percorso**

Pedonale

**Ubicazione**

Rosignano Solvay

**Grado accessibilità**

Accesso facile

**Foto**






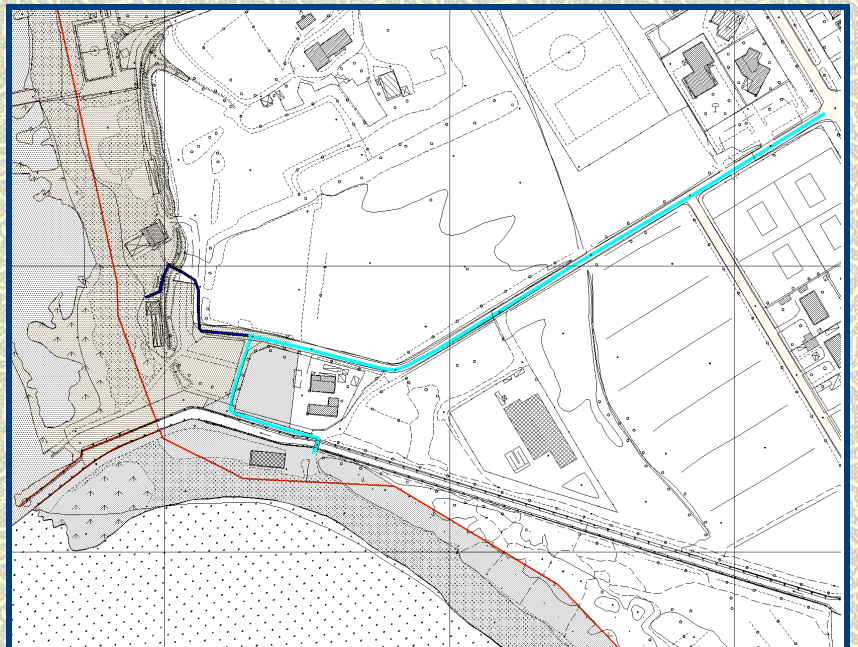
**Descrizione**

Si accede alla spiaggia libera dai parcheggi posti in Loc. Lillatro, proseguendo per un percorso pedonale. Per raggiungere la spiaggia è necessario oltrepassare un piccolo ponte con sponde posto sopra il canale di presa acqua marina della Soc. Solvay, . L'accesso è agevole anche ai portatori di handicap.

**Cartografia**

**Legenda**

-  Delimitazione Demanio Marittimo
-  Accessi Demanio Marittimo
-  Accesso Demanio Marittimo descritto nella scheda



**Proposte intervento di miglioramento**







**RILEVAMENTO ACCESSI AL DEMANIO MARITTIMO**

*Accesso a spiaggia asservita ad attività balneare "Lillatro"*

**N° percorso**

3R

**Tipo percorso**

Pedonale

**Ubicazione**

Rosignano Solvay

**Grado accessibilità**

Accesso facile

**Foto**






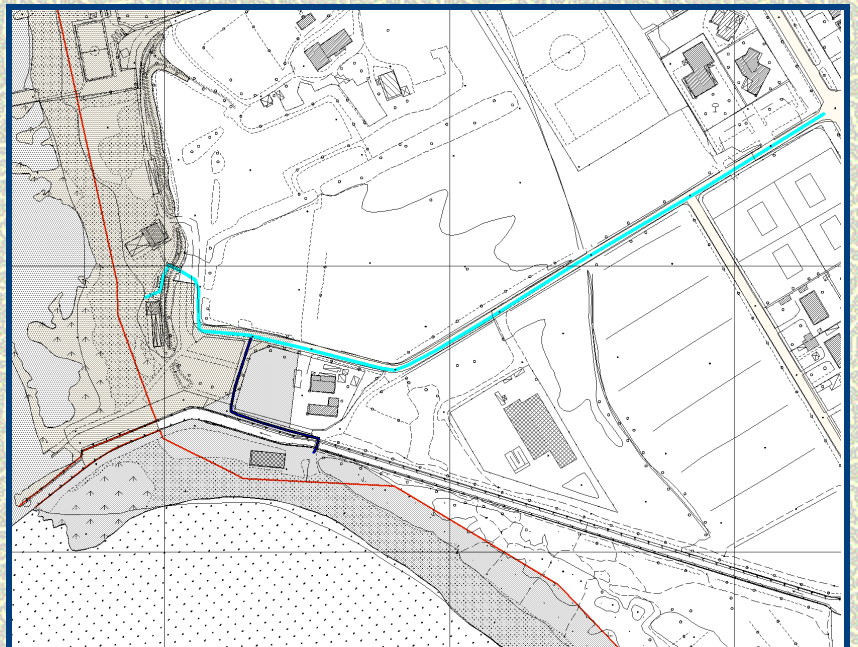
**Descrizione**

Si raggiunge la spiaggia asservita all'attività balneare "Lillatro", attraversando una scala per poi proseguire per un percorso pedonale. Tale spiaggia è servita dai dei parcheggi a pagamento. Il percorso non è agevole ai portatori di handicap.

**Cartografia**

**Legenda**

-  Delimitazione Demanio Marittimo
-  Accessi Demanio Marittimo
-  Accesso Demanio Marittimo descritto nella scheda



**Proposte  
intervento di  
miglioramento**

Empty box for improvement proposals.





**RILEVAMENTO ACCESSI AL DEMANIO MARITTIMO**

*Accessi dalla Piazza delle 4 Repubbliche Marinare*

**N° percorso**

5R

**Tipo percorso**

Pedonale

**Ubicazione**

Rosignano Solvay

**Grado accessibilità**

Accesso medio

**Foto**



**Descrizione**

Si accede a spiaggia libera, costituita da scogli, dalla piazza "Delle 4 Repubbliche Marinare" tramite delle scalinate. L'accesso non è agevole ai portatori di handicap. E' possibile usufruire del parcheggio limitrofo.

**Cartografia**

**Legenda**

-  Delimitazione Demanio Marittimo
-  Accessi Demanio Marittimo
-  Accesso Demanio Marittimo descritto nella scheda



**Proposte  
intervento di  
miglioramento**

Empty box for improvement proposals.





**RILEVAMENTO ACCESSI AL DEMANIO MARITTIMO**

*Passeggiata Caletta - Castiglioncello*

**N° percorso**

1C

**Tipo percorso**

Pedonale

**Ubicazione**

Caletta - Castiglioncello

**Grado accessibilità**

Accesso facile

**Foto**



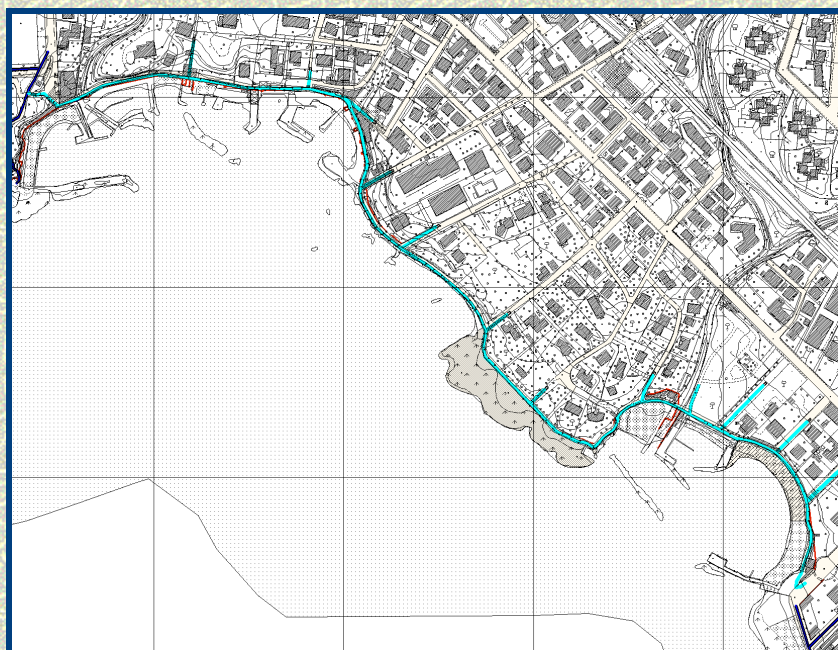
**Descrizione**

Trattasi di passeggiata da Caletta a Castiglioncello alla quale è possibile accedervi tramite diversi accessi posti su tutto il tratto ed indicati nella sottostante cartografia. L'unica area libera sabbiosa che si trova è quella in prossimità dei bagni "Graziella", poi si trovano soltanto aree libere a scogliera. La passeggiata è agevole per i portatori di handicap, considerando comunque che non tutti gli accessi che si trovano lungo la passeggiata sono favorevoli al loro passaggio. Gli accessi dalla passeggiata alla spiaggia/scogliera sono quasi sempre attraverso pochi gradini.

**Cartografia**

**Legenda**

-  Delimitazione Demanio Marittimo
-  Accessi Demanio Marittimo
-  Accesso Demanio Marittimo descritto nella scheda



**Proposte intervento di miglioramento**

Prevedere nelle poche spiagge pubbliche, lungo la passeggiata, la possibilità di accesso tramite delle rampe.





**RILEVAMENTO ACCESSI AL DEMANIO MARITTIMO**

*Accesso a piccola spiaggia libera*

**N° percorso**

2C

**Tipo percorso**

Pedonale

**Ubicazione**

Castiglioncello

**Grado accessibilità**

Accesso difficile

**Foto**



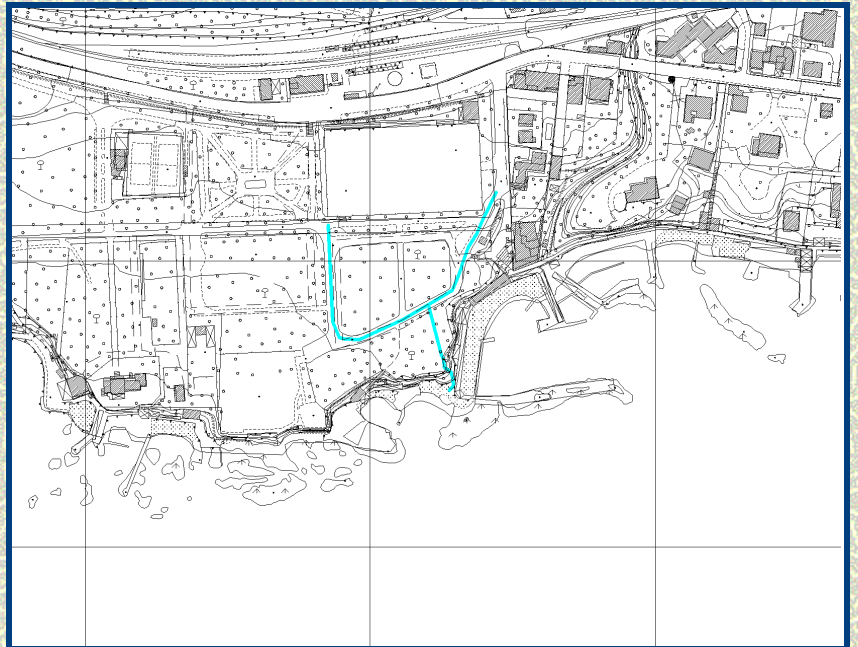
**Descrizione**

Accesso ad una piccola spiaggia libera compresa tra i bagni "Tre Scogli" e i bagni "La Conchiglia" tramite una scalinata dalla pineta "Marradi". L'accesso non è consentito ai portatori di handicap.

**Cartografia**

**Legenda**

-  Delimitazione Demanio Marittimo
-  Accessi Demanio Marittimo
-  Accesso Demanio Marittimo descritto nella scheda



**Proposte intervento di miglioramento**

Prevedere la sistemazione delle scale





**RILEVAMENTO ACCESSI AL DEMANIO MARITTIMO**

*Accesso ai Bagni "La Conchiglia"*

**N° percorso**

3C

**Tipo percorso**

Pedonale

**Ubicazione**

Castiglioncello

**Grado accessibilità**

Accesso medio

**Foto**



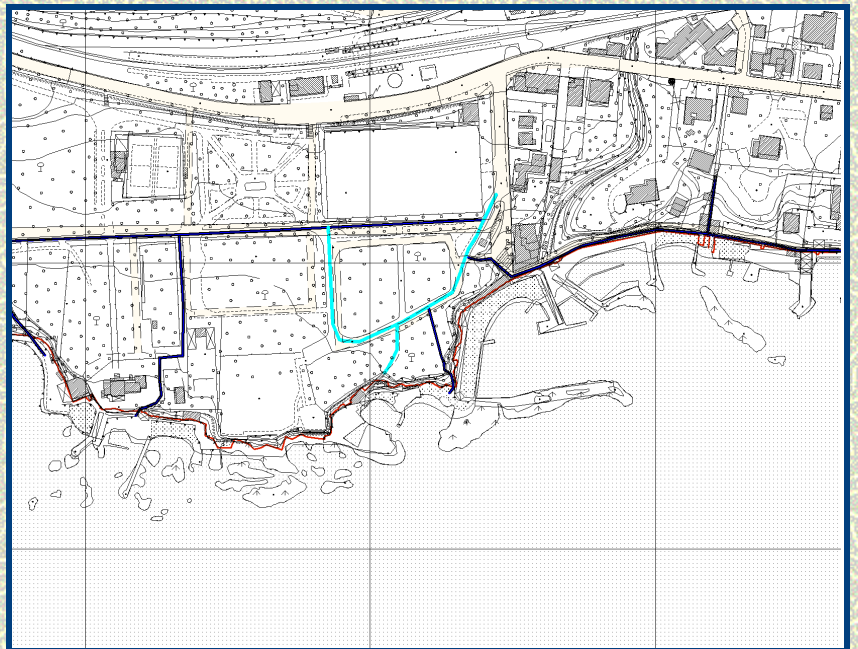
**Descrizione**

Accesso ai bagni "La Conchiglia" dalla pineta "Marradi". L'accesso, costituito da scale e scivolo, non risulta praticabile per le persone portatrici di handicap a causa della pendenza.

**Cartografia**

**Legenda**

-  Delimitazione Demanio Marittimo
-  Accessi Demanio Marittimo
-  Accesso Demanio Marittimo descritto nella scheda



**Proposte intervento di miglioramento**

Empty box for improvement proposals.





**RILEVAMENTO ACCESSI AL DEMANIO MARITTIMO**

*Accesso ai Bagni "Villa Celestina"*

**N° percorso**

4C

**Tipo percorso**

Pedonale


**Ubicazione**

Castiglioncello

**Grado accessibilità**

Accesso medio

**Foto**



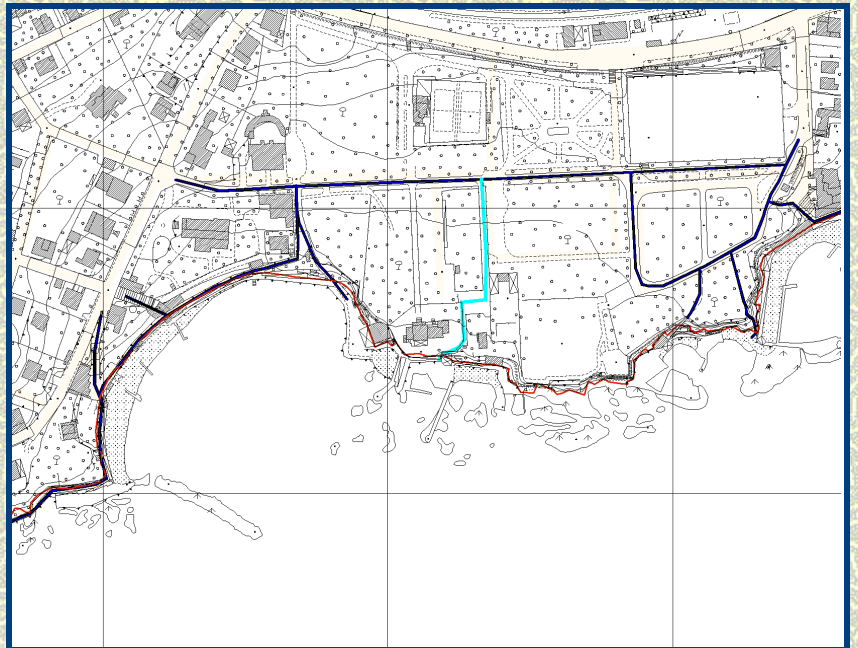
**Descrizione**

Accesso ai bagni "Villa Celestina" dalla pineta "Marradi". L'accesso è costituito da scale.

**Cartografia**

**Legenda**

-  Delimitazione Demanio Marittimo
-  Accessi Demanio Marittimo
-  Accesso Demanio Marittimo descritto nella scheda



**Proposte intervento di miglioramento**

Prevedere di migliorare il decoro delle scale di accesso al bagno.





**RILEVAMENTO ACCESSI AL DEMANIO MARITTIMO**

*Passaggiata "Pineta Marradi" - "Punta a Righini"*

**N° percorso**

6C

**Tipo percorso**

Pedonale


**Ubicazione**

Castiglioncello

**Grado accessibilità**

Accesso facile

**Foto**



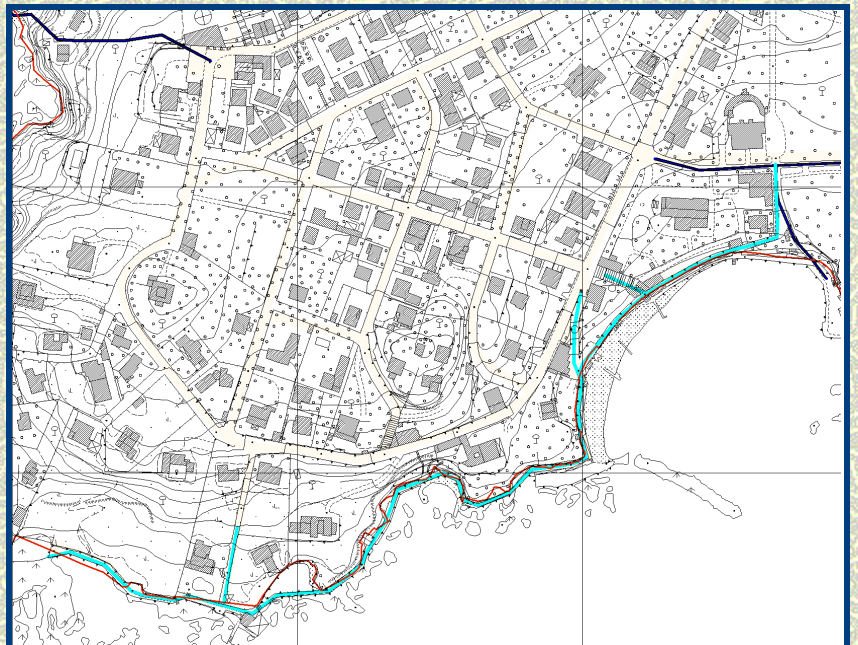
**Descrizione**

Trattasi di passeggiata pubblica dalla "Pineta Marradi" fino alla loc. "Punta a Righini" a Castiglioncello alla quale è possibile accedervi tramite diversi accessi posti su tutto il tratto. La passeggiata è agevole per i portatori di handicap, considerando comunque che non tutti gli accessi che si trovano lungo la passeggiata sono favorevoli al loro passaggio. Gli accessi dalla passeggiata alla spiaggia sono quasi sempre attraverso pochi gradini.

**Cartografia**

**Legenda**

-  Delimitazione Demanio Marittimo
-  Accessi Demanio Marittimo
-  Accesso Demanio Marittimo descritto nella scheda



**Proposte intervento di miglioramento**

Prevedere nelle poche spiagge pubbliche, lungo la passeggiata, la possibilità di accesso tramite delle rampe.





**RILEVAMENTO ACCESSI AL DEMANIO MARITTIMO**

*Accesso ai Bagni "Ausonia"*

**N° percorso**

5C

**Tipo percorso**

Pedonale

**Ubicazione**

Castiglioncello

**Grado accessibilità**

Accesso medio

**Foto**






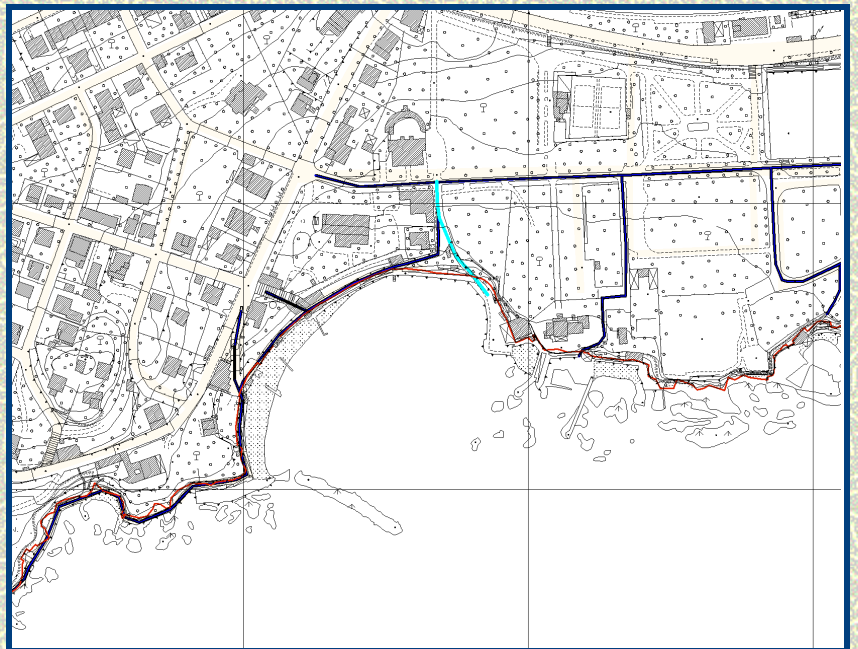
**Descrizione**

Si accede ai Bagni "Ausonia" dalla Pineta Marradi. L'accesso non risulta praticabile ai portatori di handicap, anche se all'entrata del bagno è presente un campanello apposito.

**Cartografia**

**Legenda**

-  Delimitazione Demanio Marittimo
-  Accessi Demanio Marittimo
-  Accesso Demanio Marittimo descritto nella scheda



**Proposte intervento di miglioramento**

Empty box for improvement proposals.





**RILEVAMENTO ACCESSI AL DEMANIO MARITTIMO**

*Accesso alla Baia della "Cianciafera"*

**Foto**

**N° percorso**

7C

**Tipo percorso**


Pedonale

**Ubicazione**

Castiglioncello

**Grado accessibilità**

Accesso difficile



**Descrizione**

Accesso alla Baia della Cianciafera da un piccolo cancello posto sulla Piazzetta della Torre Medicea a Castiglioncello. Il percorso, formato da scalinate, prosegue all'interno della proprietà "Godilonda" ed è in stato di abbandono. Non accessibile ai portatori di handicap.

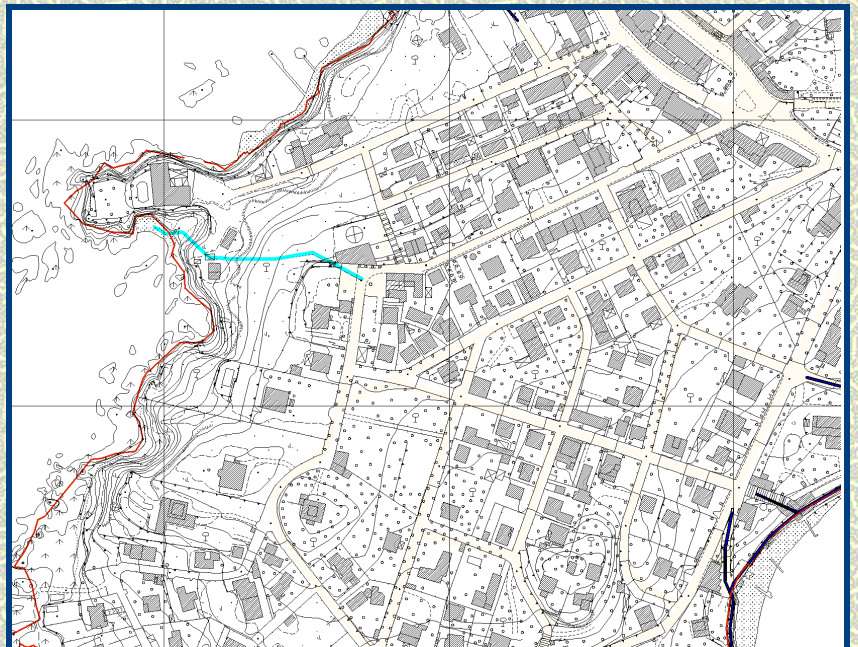
**Cartografia**

**Legenda**

 Delimitazione Demanio Marittimo

 Accessi Demanio Marittimo

 Accesso Demanio Marittimo descritto nella scheda



**Proposte intervento di miglioramento**

Sarebbe opportuno che il cancello di accesso al percorso rimanesse aperto in qualsiasi periodo dell'anno, che il percorso venisse opportunamente segnalato e che venisse migliorata la sicurezza e il decoro dello stesso.





**RILEVAMENTO ACCESSI AL DEMANIO MARITTIMO**

*Accesso ai Bagni "Roma" e "Nettuno" e a piccoli tratti di spiaggia libera*

**Foto**

**N° percorso**

8C

**Tipo percorso**


Pedonale

**Ubicazione**

Castiglioncello

**Grado accessibilità**

Accesso difficile






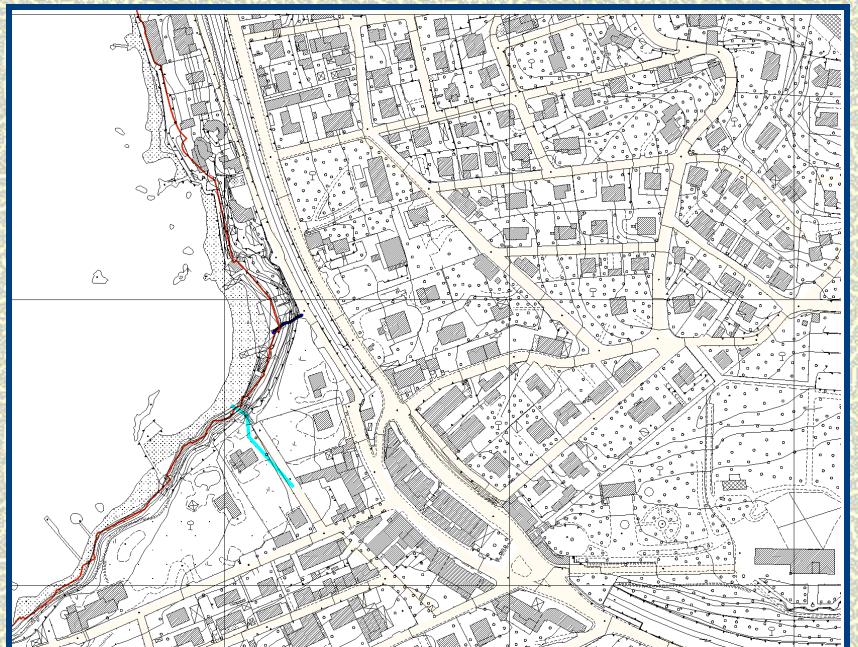
**Descrizione**

Si accede ai bagni "Roma" e "Nettuno" e a piccoli tratti di spiaggia libera da una scalinata ripida e poco agevole. L'accesso non è consentito ai portatori di handicap.

**Cartografia**

**Legenda**

-  Delimitazione Demanio Marittimo
-  Accessi Demanio Marittimo
-  Accesso Demanio Marittimo descritto nella scheda



**Proposte  
intervento di  
miglioramento**

Empty box for improvement proposals.





# COMUNE DI ROSIGNANO MARITTIMO

Provincia di Livorno

## RILEVAMENTO ACCESSI AL DEMANIO MARITTIMO

### Accesso ai Bagni "Italia"

N° percorso

9C

Tipo percorso

Pedonale

Ubicazione

Castiglioncello

Grado accessibilità

Accesso difficile

Foto






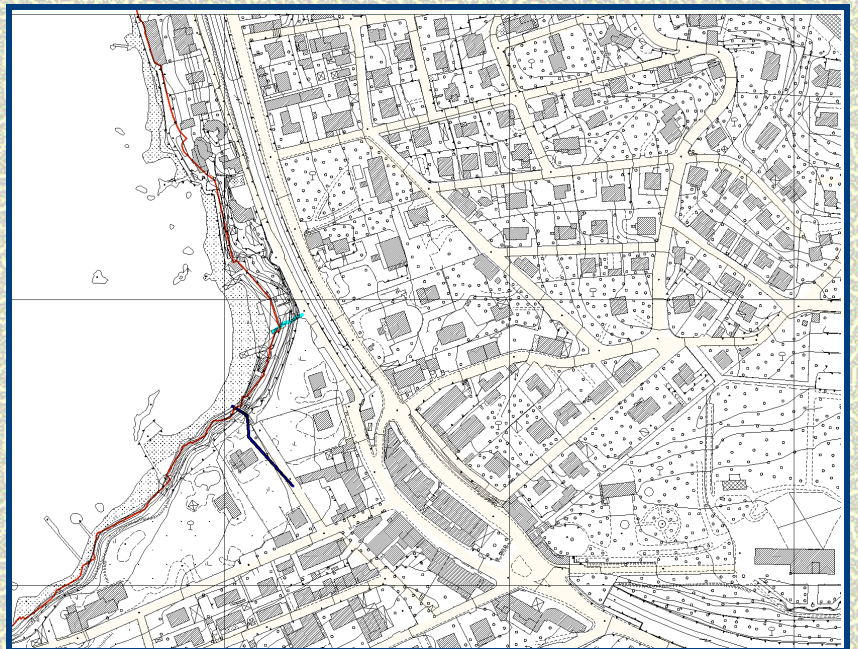
Descrizione

Si accede ai Bagni "Italia" da una scalinata ripida privata. Per le persone portatrici di handicap è necessario suonare un campanello appositamente installato.

Cartografia

Legenda

-  Delimitazione Demanio Marittimo
-  Accessi Demanio Marittimo
-  Accesso Demanio Marittimo descritto nella scheda



Proposte  
intervento di  
miglioramento

Empty box for improvement proposals.





**RILEVAMENTO ACCESSI AL DEMANIO MARITTIMO**

*Accesso ai Bagni "Quercetano" e a spiaggia libera*

**N° percorso**

10C

**Tipo percorso**

Pedonale

**Ubicazione**

Castiglioncello

**Grado accessibilità**

Accesso medio

**Foto**



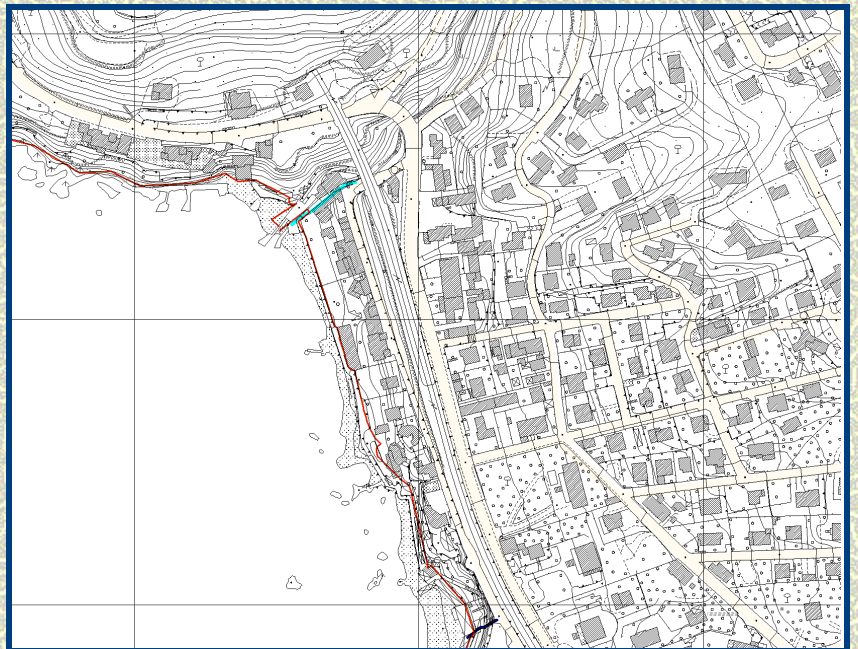
**Descrizione**

Si accede ai Bagni "Quercetano" e a un tratto di spiaggia libera dalla Via del Quercetano, tramite una scalinata, non accessibile ai portatori di handicap.

**Cartografia**

**Legenda**

-  Delimitazione Demanio Marittimo
-  Accessi Demanio Marittimo
-  Accesso Demanio Marittimo descritto nella scheda



**Proposte  
intervento di  
miglioramento**

Empty box for improvement proposals.





**RILEVAMENTO ACCESSI AL DEMANIO MARITTIMO**

*Accesso ai Bagni "Aurora"*

**N° percorso**

11C

**Tipo percorso**

Pedonale

**Ubicazione**

Castiglioncello

**Grado accessibilità**

Accesso difficile

**Foto**






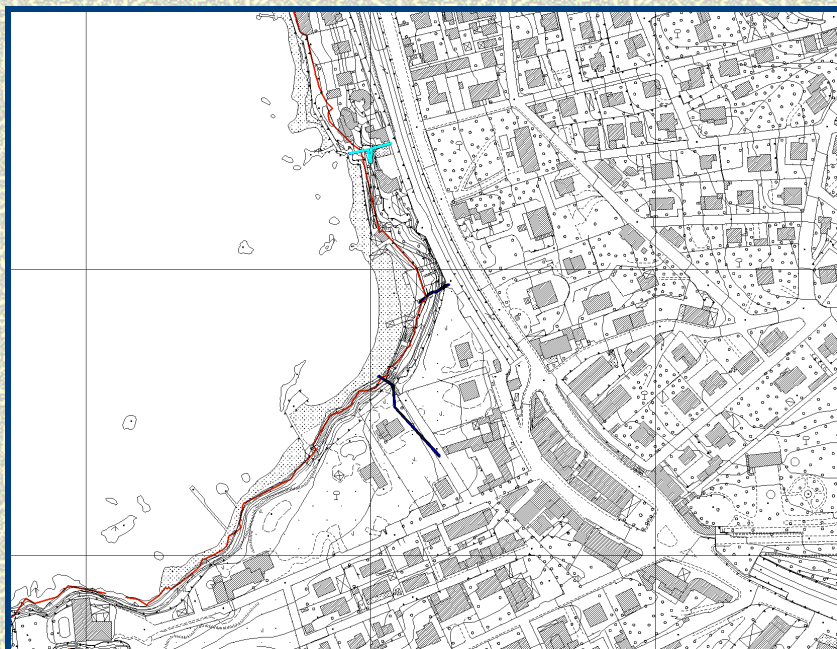
**Descrizione**

Accesso ai Bagni "Aurora" dalla via del Quercetano. L'accesso è costituito da scale ripide che arrivano direttamente in prossimità del bagno. L'accesso non è consentito ai portatori di handicap.

**Cartografia**

**Legenda**

-  Delimitazione Demanio Marittimo
-  Accessi Demanio Marittimo
-  Accesso Demanio Marittimo descritto nella scheda



**Proposte intervento di miglioramento**

Empty box for improvement proposals.





**RILEVAMENTO ACCESSI AL DEMANIO MARITTIMO**

*Accesso a spiaggia libera*

**N° percorso**

22V

**Tipo percorso**

Pedonale

**Ubicazione**

Loc. Vada

**Grado accessibilità**

Accesso facile

**Foto**






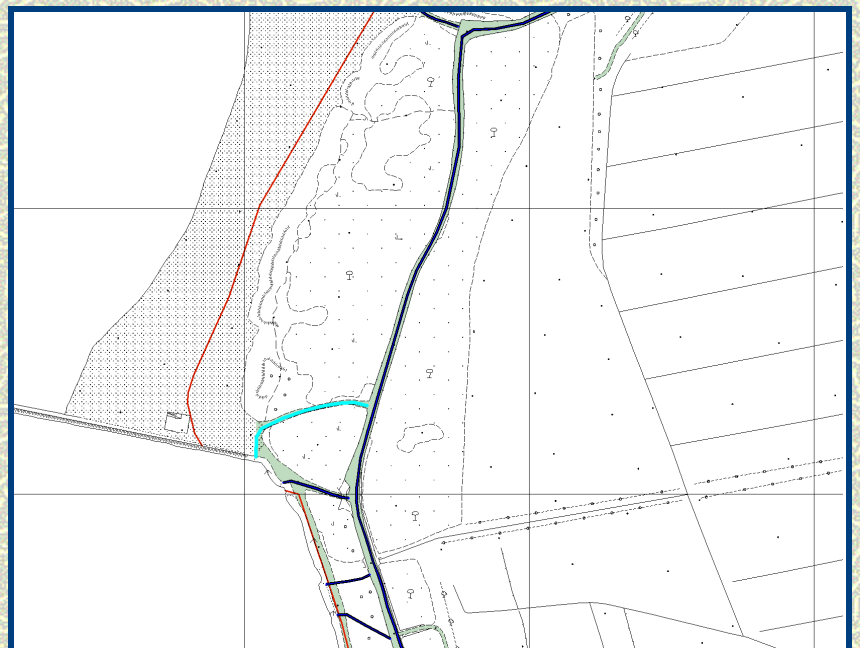
**Descrizione**

Al percorso si accede dal tratto di via di Pietrabianca, il quale pur essendo visibilmente accessibile, non è consentito il transito e la sosta dal 01/06 al 30/09 di ogni anno, essendo delimitata alle due estremità da una sbarra. Tuttavia è possibile usufruire dei parcheggi pubblici a pagamento posti sulla Via Aurelia di fronte all'imbocco di via di Pietrabianca e su via del Porto tra il villaggio "Fanfani" ed il villaggio "Pontile". Per quanto riguarda i portatori di handicap, l'accesso è facile anche se sabbioso, ed è loro consentito di raggiungerlo attraversando le sbarre agli estremi via di Pietrabianca, custodite in alcuni giorni della settimana da apposito personale e di parcheggiare su tutta la strada in diversi posti auto loro riservati.

**Cartografia**

**Legenda**

-  Delimitazione Demanio Marittimo
-  Accessi Demanio Marittimo
-  Accesso Demanio Marittimo descritto nella scheda



**Proposte intervento di miglioramento**

Si propone il posizionamento di pedane in legno lungo il percorso, per la maggior parte sabbioso, per rendere l'accesso più agevole ai portatori di handicap.