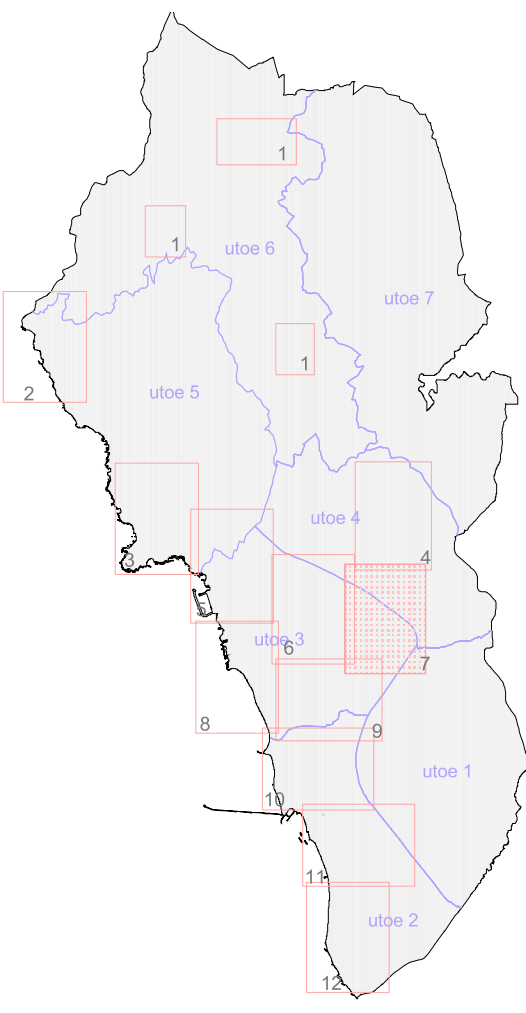


**Comune di Rosignano M.mo**  
**REGOLAMENTO URBANISTICO**

Sindaco: Alessandro Franchi  
Assessore alla Programmazione del Territorio, Demanio Marittimo: Margherita Pitti  
Direttore del settore programmazione e sviluppo del territorio: Andrea Innocenzi  
Responsabile del procedimento e del P.O. pianificazione territoriale e demanio marittimo: Stefano Marcolini  
Cavaliere del Comune: Daniela Marcolini  
Luglio 2015

Edizio e grafica: Servizio Operativo gestione urbanistica di sistema informatico territorio (SOS)

**PROGETTO**












scala 1:2.000

**FID.7 FATTIBILITÀ IDRAULICA**

**FATTIBILITÀ IDRAULICA**

Loc. Le Morelline

**LEGENDA**

-  Inquadramento tavole in scala 1:2.000
-  Strade di progetto / Corridoi infrastrutturali / Adeguamenti viabilità esistente
- Interventi**
-  azione di trasformazione
-  azione di completamento
-  interventi di riqualificazione urbanistica
- Gradi di fattibilità idraulica**
-  Classe 1 - F: fattibilità senza particolari limitazioni
-  Classe 3 - FC1: fattibilità condizionata dalle specifiche norme per le aree a pericolosità idraulica media.
-  Classe 4 - FC: fattibilità condizionata dalle specifiche norme PAI per le aree P.I.E. e P.I.M.E.
-  Fattibilità da valutare. Area non pianificata ai sensi art.3 c.9 NTA del RU

