



PROGETTO




scala 1:2.000

FG.11 **FATTIBILITÀ GEOLOGICA**
Vada Sud






LEGENDA

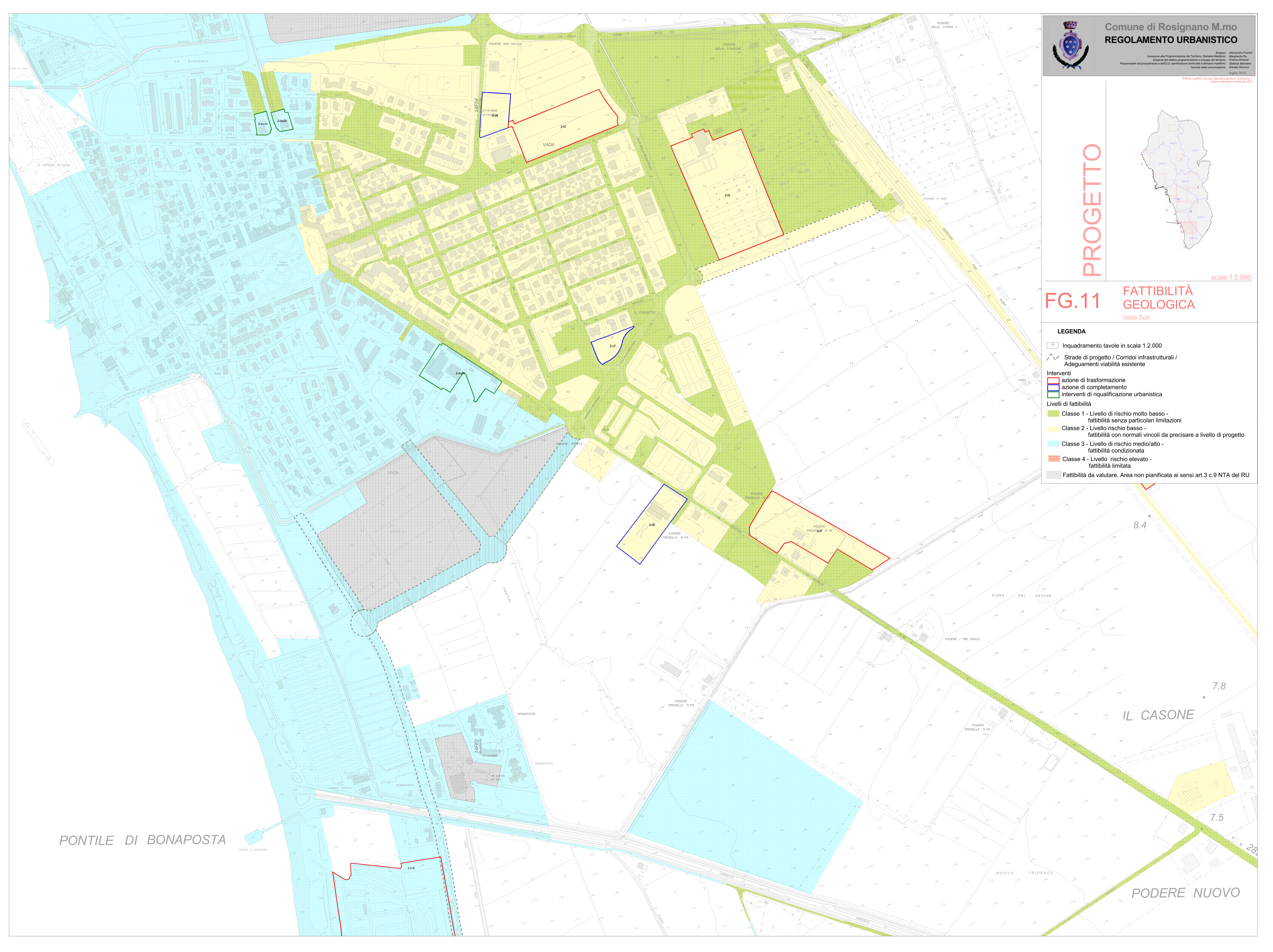
 Inquadramento tavole in scala 1.2.000
 Strade di progetto / Corridoi infrastrutturali / Adeguamenti viabilità esistente

Interventi

-  azione di trasformazione
-  azione di completamento
-  interventi di riqualificazione urbanistica

Livelli di fattibilità

-  Classe 1 - Livello di rischio molto basso - fattibilità senza particolari limitazioni
-  Classe 2 - Livello rischio basso - fattibilità con normali vincoli da precisare a livello di progetto
-  Classe 3 - Livello di rischio medio/alto - fattibilità condizionata
-  Classe 4 - Livello rischio elevato - fattibilità limitata
-  Fattibilità da valutare. Area non pianificata ai sensi art.3 c.9 NTA del RU



PONTILE DI BONAPOSTA

IL CASONE

PODERE NUOVO